

КАРТА-ПЛАН ТЕРРИТОРИИ

Пояснительная записка

1. Сведения о территории выполнения комплексных кадастровых работ: 56:38:0105014

(наименование субъекта Российской Федерации, муниципального образования, населенного пункта, уникальные учетные номера кадастровых кварталов, иные сведения, позволяющие определить местоположение территории, на которой выполняются комплексные кадастровые работы, например, наименование садоводческого или огороднического некоммерческого товарищества, гаражного кооператива, элемента планировочной структуры)

2. Основания выполнения комплексных кадастровых работ:

Наименование, дата и номер документа, на основании которого выполняются комплексные кадастровые работы:

Муниципальный контракт от 23.03.2023 №16

3. Дата подготовки карты-плана территории «__» _____ г.**4. Сведения о заказчике(ах) комплексных кадастровых работ:**

В отношении юридического лица, органа местного самоуправления муниципального района, муниципального округа или городского округа либо уполномоченного исполнительного органа государственной власти субъекта Российской Федерации:

полное или сокращенное (в случае, если имеется) наименование: *Управление градообразования и капитального строительства г. Бузулука*
 основной государственный регистрационный номер: *1045601159262*
 идентификационный номер налогоплательщика: *5603014852*

В отношении физического лица или представителя физических или юридических лиц:

фамилия, имя, отчество (последнее - при наличии): —

страховой номер индивидуального лицевого счета в системе обязательного пенсионного страхования Российской Федерации (СНИЛС): —

Наименование и реквизиты документа, подтверждающие полномочия представителя заказчика(ов) комплексных кадастровых работ:

—

Адрес электронной почты (для направления уведомления о результатах внесения сведений в Единый государственный реестр недвижимости):
ugiks@buzuluk-town.ru

5. Сведения об исполнителе комплексных кадастровых работ:

Полное или сокращенное (в случае, если имеется) наименование и адрес юридического лица, с которым заключен государственный или муниципальный контракт либо договор подряда на выполнение комплексных кадастровых работ: *ООО "РКЦ", 460019, Оренбургская область, г.Оренбург, Шарлыкское шоссе, 1/2, Деловой центр "ARMADA", каб.309, 311, 313, 315, 319*

Фамилия, имя, отчество кадастрового инженера (последнее - при наличии): *Хаертдинова Дарья Константиновна* и основной государственный регистрационный номер кадастрового инженера индивидуального предпринимателя (ОГРНИП): —

КАРТА-ПЛАН ТЕРРИТОРИИ

Страховой номер индивидуального лицевого счета в системе обязательного пенсионного страхования Российской Федерации (СНИЛС) кадастрового инженера: 147-420-462-49

Уникальный реестровый номер кадастрового инженера в реестре саморегулируемой организации кадастровых инженеров и дата внесения сведений о физическом лице в такой реестр: 2649 1 февраля 2022 г.

Полное или (в случае, если имеется) сокращенное наименование саморегулируемой организации кадастровых инженеров, членом которой является кадастровый инженер: Ассоциация саморегулируемой организации «Межрегиональный союз кадастровых инженеров»

Контактный телефон: 89228473368

Почтовый адрес и адрес электронной почты, по которым осуществляется связь с кадастровым инженером: 460019, Оренбургская область, г.Оренбург, Шарлыкское шоссе, 1/2, Деловой центр "ARMADA", каб.309, 311, 313, 315, 319, dkh@rkc56.ru

6. Перечень документов, использованных при подготовке карты-плана территории:

№ п/п	Реквизиты документа				
	Вид	Дата	Номер	Наименование	Иные сведения
1	2	3	4	5	6
1	—	22.03.2023	КУВИ-001/2023-68616999	Кадастровый план территории	—
2	—	27.09.2022	КУВИ-001/2022-164119273	Кадастровый план территории	—
3	—	04.09.2017	99/2017/26901555	Кадастровый план территории	—
4	—	22.05.2023	КУВИ-001/2023-117160517	Кадастровая выписка о земельном участке	—

КАРТА-ПЛАН ТЕРРИТОРИИ**7. Пояснения к карте-плану территории:****Пояснительная записка**

Карта-план подготовлен в результате выполнения комплексных кадастровых работ на территории кадастрового квартала 56:38:0105014 (территория г.Бузулук). Карта-план территории подготовлен на основании материалов технической документации, представленной ГБУ «Центр государственной кадастровой оценки Оренбургской области», а так же ортофотопланов.

В соответствии с картой градостроительного зонирования, являющейся частью «Правил землепользования и застройки МО город Бузулук Оренбургской области», утвержденных Постановлением № 462-п от 23.03.2023 года данная территория расположена в зоне Ж2 - «Зона усадебной жилой застройки (1-3 этажа)». В территориальной зоне Ж2 установлены следующие предельные минимальные и максимальные размеры земельных участков в зависимости от вида разрешенного использования:

для объектов индивидуальной жилой застройки и блокированной застройки

- минимальная площадь земельного участка - 300 кв. м;
- максимальная площадь земельного участка - 1000 кв. м;;

По сведениям Единого государственного реестра недвижимости, на территории кадастрового квартала расположено 46 земельных участков и 54 объекта капитального строительства.

В ходе выполнения комплексных кадастровых работ:

- уточнены границ 14 земельных участков (земельные участки, границы которых не установлены, или точность определения координат границ данных участков не соответствует законодательству РФ)
- исправлены реестровые ошибки в границах - 8 участков;
- был выявлен 1 земельный участок с кадастровым номером 56:38:0105014:24, который является дублем для земельного участка 56:38:0105014:6;
- были выявлены 3 земельных участка с адресами г.Бузулук ул. Кутузова, дом № 48, ул. Фрунзе, д 65, ул. Фрунзе, д 87, сведения о которых отсутствуют в ЕГРН, в связи чем в Управление Росреестра по Оренбургской области были поданы заявления о внесении ранее учтенных объектов недвижимости (ответ на данный момент не поступил).
- в результате выполнения работ в отношении земельного участка с кадастровым номером 56:38:0105014:49 его площадь уменьшилась более чем на 10%, в связи с чем было запрошено согласие от собственника. В случае если данное согласие не будет получено участок будет исключен из карта –плана.
- границы 23 участков, которые были уточнены ранее, проанализированы, несоответствие фактического местоположения границ сведениям ЕГРН не выявлено.

Объекты капитального строительства:

По сведениям Единого государственного реестра недвижимости, на территории кадастрового квартала расположено 54 объектов капитального строительства.

В ходе выполнения комплексных кадастровых работ:

- уточнено местоположение границ на земельных участках у 40 ОКСов;
- границы 9 ОКСов, которые уточнены ранее были проанализированы, несоответствие фактического местоположения границ на земельных участках сведениям ЕГРН не выявлено;
- было выявлено 7 объекта недвижимости (56:38:0105014:113, 56:38:0105014:126, 56:38:0105014:127, 56:38:0105014:129, 56:38:0105014:55, 56:38:0105014:58, 56:38:0105014:76), которые фактически расположены в других кадастровых кварталах в связи с чем работы с данными объектами не проводились;
- объект недвижимости с кадастровым номером 56:38:0105014:57 является дублем объекта с кадастровым номером 56:38:0105002:107.

КАРТА-ПЛАН ТЕРРИТОРИИ

- в ЕГРН содержится ОНС с кадастровым номером 56:38:0105014:116, при этом в результате съемки было выявлено, что объект достроен и так же в ЕГРН содержится здание с кадастровым номером 56:38:0105014:89.

1. Сведения о пунктах геодезической сети:

№ п/п	Вид геодезической сети	Название пункта и тип знака геодезической сети	Система координат пункта геодезической сети	Координаты пункта, м		Дата обследования 6 апреля 2023 г.		
						Сведения о состоянии		
				Х	У	наружного знака пункта	центра пункта	марки центра пункта
1	2	3	4	5	6	7	8	9
1	4 кл.	Елшанка (Курганчик), пир. 4 кл., пир.	МСК - субъект 56	524401,07	1289172,19	сохранился	сохранился	сохранился
2	2 кл.	Сухоречка, пир. 2 кл., пир.	МСК - субъект 56	547757,45	1327951,03	сохранился	сохранился	сохранился
3	3 кл.	Заворажный, пир.-штатив 3 кл., пир.-штатив	МСК - субъект 56	550284,20	1340759,29	утрачен	сохранился	сохранился

2. Сведения об использованных средствах измерений:

№ п/п	Наименование и обозначение типа средства измерений - прибора (инструмента, аппаратуры)	Заводской или серийный номер средства измерений	Реквизиты свидетельства о поверке прибора (инструмента, аппаратуры) и (или) срок действия поверки
1	2	3	4
1	Аппаратура геодезическая спутниковая Leica GS09	166260	№ С-ГСХ/30-05-2022/159762835 выдано 30.05.2022
2	Аппаратура геодезическая спутниковая Leica GS09	166510	№ С-ГСХ/30-05-2022/159762837 выдано 30.05.2022

КАРТА-ПЛАН ТЕРРИТОРИИ

Сведения об уточняемых земельных участках

1. Сведения о характерных точках границы уточняемого земельного участка с кадастровым номером 56:38:0105014:3 :

Система координат МСК - субъект 56

Зона № —

Обозначение характерных точек границ	Координаты, м				Метод определения координат	Формулы, примененные для расчета средней квадратической погрешности определения координат характерных точек границ (M _i), с подставленными в такие формулы значениями и итоговые (вычисленные) значения M _i , м	Описание закрепления точки
	содержатся в Едином государственном реестре недвижимости		определены в результате выполнения комплексных кадастровых работ				
	X	Y	X	Y			
1	2	3	4	5	6	7	8
107	543356,92	1314030,45	543356,92	1314030,45	Метод спутниковых геодезических измерений (определений)	M _t = SQRT(M ₁ ² +M ₂ ²) = SQRT(0,6 ² +0,08 ²) = 0,1 м	—
37	543348,86	1314070,60	543348,86	1314070,60	Метод спутниковых геодезических измерений (определений)	M _t = SQRT(M ₁ ² +M ₂ ²) = SQRT(0,6 ² +0,08 ²) = 0,1 м	—
38	543342,47	1314070,21	543342,47	1314070,21	Метод спутниковых геодезических измерений (определений)	M _t = SQRT(M ₁ ² +M ₂ ²) = SQRT(0,6 ² +0,08 ²) = 0,1 м	—
45	543334,22	1314068,58	—	—	—	—	—
н24У	—	—	543334,65	1314068,56	Метод спутниковых геодезических измерений (определений)	M _t = SQRT(M ₁ ² +M ₂ ²) = SQRT(0,6 ² +0,08 ²) = 0,1 м	—
51	543331,90	1314067,86	543331,90	1314067,86	Метод спутниковых геодезических измерений (определений)	M _t = SQRT(M ₁ ² +M ₂ ²) = SQRT(0,6 ² +0,08 ²) = 0,1 м	—
104	543336,89	1314044,70	543336,89	1314044,70	Метод спутниковых	M _t = SQRT(M ₁ ² +M ₂ ²) =	—

КАРТА-ПЛАН ТЕРРИТОРИИ

Сведения об уточняемых земельных участках

					геодезических измерений (определений)	$\text{SQRT}(0,6^2+0,08^2) = 0,1 \text{ м}$	
105	543342,57	1314045,95	—	—	—	—	—
106	543346,49	1314028,74	—	—	—	—	—
н51У	—	—	543342,71	1314045,98	Метод спутниковых геодезических измерений (определений)	$Mt = \text{SQRT}(M1^2+M2^2) = \text{SQRT}(0,6^2+0,08^2) = 0,1 \text{ м}$	—
н50У	—	—	543346,18	1314028,69	Метод спутниковых геодезических измерений (определений)	$Mt = \text{SQRT}(M1^2+M2^2) = \text{SQRT}(0,6^2+0,08^2) = 0,1 \text{ м}$	—
107	543356,92	1314030,45	543356,92	1314030,45	Метод спутниковых геодезических измерений (определений)	$Mt = \text{SQRT}(M1^2+M2^2) = \text{SQRT}(0,6^2+0,08^2) = 0,1 \text{ м}$	—

2. Сведения о частях границ уточняемого земельного участка с кадастровым номером 56:38:0105014:3 :

Обозначение части границ		Горизонтальное проложение (S), м	Описание прохождения части границ	Сведения о согласовании местоположения границ(согласовано/спорное)
от т.	до т.			
1	2	3	4	5
107	37	40,95	—	—
37	38	6,40	—	—
38	н24У	7,99	—	—
н24У	51	2,84	—	—
51	104	23,69	—	—
104	н51У	5,96	—	—
н51У	н50У	17,63	—	—
н50У	107	10,88	—	—

3. Сведения о характеристиках уточняемого земельного участка с кадастровым номером 56:38:0105014:3 :

№ п/п	Наименование характеристик земельного участка	Значение характеристики
1	2	3
1.	Адрес земельного участка	—
1.1.	Сведения о местоположении земельного участка (при отсутствии адреса) в	обл. Оренбургская, г. Бузулук, ул. Фрунзе, на земельном участке

КАРТА-ПЛАН ТЕРРИТОРИИ

Сведения об уточняемых земельных участках

1	2	3
	структурированном в соответствии с федеральной информационной адресной системой в виде	расположен жилой дом №79
1.2.	Дополнительные сведения о местоположении земельного участка	—
2.	Площадь земельного участка \pm величина погрешности определения(вычисления) площади ($P \pm \Delta P$), м ²	595 \pm 9
3.	Формула, примененная для вычисления предельной погрешности определения площади земельного участка, с подставленными значениями и итоговые (вычисленные) значения (ΔP), м ²	$\Delta P = 3,5 \cdot M_t \cdot \sqrt{P_{\text{док}}} = 3,5 \cdot 0,10 \cdot \sqrt{595} = 9$
4.	Площадь земельного участка согласно сведениям Единого государственного реестра недвижимости ($P_{\text{кад}}$), м ²	595
5.	Оценка расхождения P и $P_{\text{кад}}$ ($P - P_{\text{кад}}$), м ²	0
6.	Предельный минимальный и максимальный размеры земельного участка ($P_{\text{мин}}$ и $P_{\text{макс}}$), м ²	—
7.	Вид (виды) разрешенного использования	земельные участки для размещения объектов индивидуального жилищного строительства
7.1.	Дополнительные сведения об использовании земельного участка	—
8.	Кадастровый или иной государственный учетный номер (инвентарный) здания, сооружения, объекта незавершенного строительства, расположенного на земельном участке	—
9.	Сведения о земельных участках (землях общего пользования, территории общего пользования), посредством которых обеспечивается доступ	—
10.	Иные сведения	—

4. Пояснения к сведениям об уточняемом земельном участке с кадастровым номером 56:38:0105014:3 :

1.	
----	--

1. Сведения о характерных точках границы уточняемого земельного участка с кадастровым номером 56:38:0105014:12 :

КАРТА-ПЛАН ТЕРРИТОРИИ

Сведения об уточняемых земельных участках

Система координат МСК - субъект 56

Зона № —

Обозначение характерных точек границ	Координаты, м				Метод определения координат	Формулы, примененные для расчета средней квадратической погрешности определения координат характерных точек границ (М _і), с подставленными в такие формулы значениями и итоговые (вычисленные) значения М _і , м	Описание закрепления точки
	содержатся в Едином государственном реестре недвижимости		определены в результате выполнения комплексных кадастровых работ				
	X	Y	X	Y			
1	2	3	4	5	6	7	8
82	543199,14	1314020,61	543199,14	1314020,61	—	—	—
80	543195,99	1314039,87	543195,99	1314039,87	—	—	—
83	543176,22	1314035,98	543176,22	1314035,98	—	—	—
84	543176,30	1314035,44	543176,30	1314035,44	—	—	—
85	543177,93	1314024,97	543177,93	1314024,97	—	—	—
86	543179,22	1314016,67	543179,22	1314016,67	—	—	—
82	543199,14	1314020,61	543199,14	1314020,61	—	—	—

2. Сведения о частях границ уточняемого земельного участка с кадастровым номером 56:38:0105014:12 :

Обозначение части границ		Горизонтальное проложение (S), м	Описание прохождения части границ	Сведения о согласовании местоположения границ(согласовано/спорное)
от т.	до т.			
1	2	3	4	5
82	80	19,52	—	—
80	83	20,15	—	—
83	84	0,55	—	—
84	85	10,60	—	—
85	86	8,40	—	—
86	82	20,31	—	—

3. Сведения о характеристиках уточняемого земельного участка с кадастровым номером 56:38:0105014:12 :

№ п/п	Наименование характеристик земельного участка	Значение характеристики
1	2	3
1.	Адрес земельного участка	—
1.1.	Сведения о местоположении земельного участка (при отсутствии адреса) в	обл. Оренбургская, г. Бузулук, ул. Заводская, дом № 133

КАРТА-ПЛАН ТЕРРИТОРИИ

Сведения об уточняемых земельных участках

1	2	3
	структурированном в соответствии с федеральной информационной адресной системой виде	
1.2.	Дополнительные сведения о местоположении земельного участка	—
2.	Площадь земельного участка \pm величина погрешности определения(вычисления) площади ($P \pm \Delta P$), м ²	395 \pm 7
3.	Формула, примененная для вычисления предельной погрешности определения площади земельного участка, с подставленными значениями и итоговые (вычисленные) значения (ΔP), м ²	$\Delta P = 3,5 \cdot M_t \cdot \sqrt{P_{\text{док}}} = 3,5 \cdot 0,10 \cdot \sqrt{395} = 7$
4.	Площадь земельного участка согласно сведениям Единого государственного реестра недвижимости ($P_{\text{кад}}$), м ²	395
5.	Оценка расхождения P и $P_{\text{кад}}$ ($P - P_{\text{кад}}$), м ²	0
6.	Предельный минимальный и максимальный размеры земельного участка ($P_{\text{мин}}$ и $P_{\text{макс}}$), м ²	—
7.	Вид (виды) разрешенного использования	Земель жилой застройки, под существующим домовладением.
7.1.	Дополнительные сведения об использовании земельного участка	—
8.	Кадастровый или иной государственный учетный номер (инвентарный) здания, сооружения, объекта незавершенного строительства, расположенного на земельном участке	56:38:0105014:61
9.	Сведения о земельных участках (землях общего пользования, территории общего пользования), посредством которых обеспечивается доступ	—
10.	Иные сведения	—

4. Пояснения к сведениям об уточняемом земельном участке с кадастровым номером 56:38:0105014:12 :

1.	
----	--

1. Сведения о характерных точках границы уточняемого земельного участка с кадастровым номером 56:38:0105014:14 :

КАРТА-ПЛАН ТЕРРИТОРИИ

Сведения об уточняемых земельных участках

Система координат МСК - субъект 56

Зона № —

Обозначение характерных точек границ	Координаты, м				Метод определения координат	Формулы, примененные для расчета средней квадратической погрешности определения координат характерных точек границ (M _t), с подставленными в такие формулы значениями и итоговые (вычисленные) значения M _t , м	Описание закрепления точки
	содержатся в Едином государственном реестре недвижимости		определены в результате выполнения комплексных кадастровых работ				
	X	Y	X	Y			
1	2	3	4	5	6	7	8
н23У	—	—	543332,03	1314083,14	Метод спутниковых геодезических измерений (определений)	M _t = SQRT(M1^2+M2^2) = SQRT(0,6^2+0,08^2) = 0,1 м	—
н22У	—	—	543326,99	1314107,14	Метод спутниковых геодезических измерений (определений)	M _t = SQRT(M1^2+M2^2) = SQRT(0,6^2+0,08^2) = 0,1 м	—
н25У	—	—	543315,71	1314104,57	Метод спутниковых геодезических измерений (определений)	M _t = SQRT(M1^2+M2^2) = SQRT(0,6^2+0,08^2) = 0,1 м	—
н26У	—	—	543306,40	1314102,92	Метод спутниковых геодезических измерений (определений)	M _t = SQRT(M1^2+M2^2) = SQRT(0,6^2+0,08^2) = 0,1 м	—
н27У	—	—	543310,88	1314078,58	Метод спутниковых геодезических измерений (определений)	M _t = SQRT(M1^2+M2^2) = SQRT(0,6^2+0,08^2) = 0,1 м	—
н23У	—	—	543332,03	1314083,14	Метод спутниковых геодезических измерений (определений)	M _t = SQRT(M1^2+M2^2) = SQRT(0,6^2+0,08^2) = 0,1 м	—

КАРТА-ПЛАН ТЕРРИТОРИИ

Сведения об уточняемых земельных участках

43	543326,88	1314107,31	—	—	—	—
47	543306,40	1314103,07	—	—	—	—
48	543310,82	1314079,06	—	—	—	—
44	543332,08	1314083,29	—	—	—	—

2. Сведения о частях границ уточняемого земельного участка с кадастровым номером 56:38:0105014:14 :

Обозначение части границ		Горизонтальное проложение (S), м	Описание прохождения части границ	Сведения о согласовании местоположения границ(согласовано/спорное)
от т.	до т.			
1	2	3	4	5
н23У	н22У	24,52	—	—
н22У	н25У	11,57	—	—
н25У	н26У	9,46	—	—
н26У	н27У	24,75	—	—
н27У	н23У	21,64	—	—

3. Сведения о характеристиках уточняемого земельного участка с кадастровым номером 56:38:0105014:14 :

№ п/п	Наименование характеристик земельного участка	Значение характеристики
1	2	3
1.	Адрес земельного участка	—
1.1.	Сведения о местоположении земельного участка (при отсутствии адреса) в структурированном в соответствии с федеральной информационной адресной системой виде	обл. Оренбургская, г. Бузулук, ул. Кутузова, дом № 42
1.2.	Дополнительные сведения о местоположении земельного участка	—
2.	Площадь земельного участка ± величина погрешности определения(вычисления) площади ($P \pm \Delta P$), м ²	523±8
3.	Формула, примененная для вычисления предельной погрешности определения площади земельного участка, с подставленными значениями и итоговые (вычисленные) значения (ΔP), м2	$\Delta P = 3,5 \cdot M_t \cdot \sqrt{P_{\text{док}}} = 3,5 \cdot 0,10 \cdot \sqrt{522} = 8$
4.	Площадь земельного участка согласно сведениям Единого государственного реестра недвижимости ($P_{\text{кад}}$), м ²	522
5.	Оценка расхождения P и $P_{\text{кад}}$ ($P - P_{\text{кад}}$), м ²	1
6.	Предельный минимальный и максимальный размеры земельного участка ($P_{\text{мин}}$ и $P_{\text{макс}}$), м ²	—
7.	Вид (виды) разрешенного использования	под жилым домом литер АА1.
7.1.	Дополнительные сведения об использовании земельного участка	—
8.	Кадастровый или иной государственный учетный номер (инвентарный)	56:38:0105014:68

КАРТА-ПЛАН ТЕРРИТОРИИ

Сведения об уточняемых земельных участках

1	2	3
	здания, сооружения, объекта незавершенного строительства, расположенного на земельном участке	
9.	Сведения о земельных участках (землях общего пользования, территории общего пользования), посредством которых обеспечивается доступ	—
10.	Иные сведения	—

4. Пояснения к сведениям об уточняемом земельном участке с кадастровым номером 56:38:0105014:14 :

1.	
----	--

1. Сведения о характерных точках границы уточняемого земельного участка с кадастровым номером 56:38:0105014:19 :

Система координат МСК - субъект 56					Зона № —		
Обозначение характерных точек границ	Координаты, м				Метод определения координат	Формулы, примененные для расчета средней квадратической погрешности определения координат характерных точек границ (M _i), с подставленными в такие формулы значениями и итоговые (вычисленные) значения M _i , м	Описание закрепления точки
	содержатся в Едином государственном реестре недвижимости		определены в результате выполнения комплексных кадастровых работ				
	X	Y	X	Y			
1	2	3	4	5	6	7	8
н28У	—	—	543309,43	1314063,65	Метод спутниковых геодезических измерений (определений)	M _t = SQRT(M ₁ ² +M ₂ ²) = SQRT(0,6 ² +0,08 ²) = 0,1 м	—
49	—	—	543316,36	1314064,81	Метод спутниковых геодезических измерений (определений)	M _t = SQRT(M ₁ ² +M ₂ ²) = SQRT(0,6 ² +0,08 ²) = 0,1 м	—
51	—	—	543331,90	1314067,86	Метод спутниковых геодезических измерений (определений)	M _t = SQRT(M ₁ ² +M ₂ ²) = SQRT(0,6 ² +0,08 ²) = 0,1 м	—
н24У	—	—	543334,65	1314068,56	Метод спутниковых	M _t = SQRT(M ₁ ² +M ₂ ²) =	—

КАРТА-ПЛАН ТЕРРИТОРИИ

Сведения об уточняемых земельных участках

					геодезических измерений (определений)	$\text{SQRT}(0,6^2+0,08^2) = 0,1 \text{ м}$	
46	—	—	543333,64	1314073,91	Метод спутниковых геодезических измерений (определений)	$Mt = \text{SQRT}(M1^2+M2^2) = \text{SQRT}(0,6^2+0,08^2) = 0,1 \text{ м}$	—
н23У	—	—	543332,03	1314083,14	Метод спутниковых геодезических измерений (определений)	$Mt = \text{SQRT}(M1^2+M2^2) = \text{SQRT}(0,6^2+0,08^2) = 0,1 \text{ м}$	—
н27У	—	—	543310,88	1314078,58	Метод спутниковых геодезических измерений (определений)	$Mt = \text{SQRT}(M1^2+M2^2) = \text{SQRT}(0,6^2+0,08^2) = 0,1 \text{ м}$	—
н26У	—	—	543306,40	1314102,92	Метод спутниковых геодезических измерений (определений)	$Mt = \text{SQRT}(M1^2+M2^2) = \text{SQRT}(0,6^2+0,08^2) = 0,1 \text{ м}$	—
н29У	—	—	543302,53	1314102,12	Метод спутниковых геодезических измерений (определений)	$Mt = \text{SQRT}(M1^2+M2^2) = \text{SQRT}(0,6^2+0,08^2) = 0,1 \text{ м}$	—
50	—	—	543303,04	1314098,55	Метод спутниковых геодезических измерений (определений)	$Mt = \text{SQRT}(M1^2+M2^2) = \text{SQRT}(0,6^2+0,08^2) = 0,1 \text{ м}$	—
н28У	—	—	543309,43	1314063,65	Метод спутниковых геодезических измерений (определений)	$Mt = \text{SQRT}(M1^2+M2^2) = \text{SQRT}(0,6^2+0,08^2) = 0,1 \text{ м}$	—

2. Сведения о частях границ уточняемого земельного участка с кадастровым номером 56:38:0105014:19 :

Обозначение части границ		Горизонтальное проложение (S), м	Описание прохождения части границ	Сведения о согласовании местоположения границ(согласовано/спорное)
от т.	до т.			

КАРТА-ПЛАН ТЕРРИТОРИИ

Сведения об уточняемых земельных участках

1	2	3	4	5
н28У	49	7,03	—	—
49	51	15,84	—	—
51	н24У	2,84	—	—
н24У	46	5,44	—	—
46	н23У	9,37	—	—
н23У	н27У	21,64	—	—
н27У	н26У	24,75	—	—
н26У	н29У	3,95	—	—
н29У	50	3,61	—	—
50	н28У	35,48	—	—

3. Сведения о характеристиках уточняемого земельного участка с кадастровым номером 56:38:0105014:19 :

№ п/п	Наименование характеристик земельного участка	Значение характеристики
1	2	3
1.	Адрес земельного участка	—
1.1.	Сведения о местоположении земельного участка (при отсутствии адреса) в структурированном в соответствии с федеральной информационной адресной системой виде	обл. Оренбургская, г. Бузулук, ул. Кутузова, дом 42"Б"
1.2.	Дополнительные сведения о местоположении земельного участка	—
2.	Площадь земельного участка ± величина погрешности определения(вычисления) площади ($P \pm \Delta P$), м ²	479±8
3.	Формула, примененная для вычисления предельной погрешности определения площади земельного участка, с подставленными значениями и итоговые (вычисленные) значения (ΔP), м ²	$\Delta P = 3,5 \cdot M_t \cdot \sqrt{P_{\text{док}}} = 3,5 \cdot 0,10 \cdot \sqrt{472} = 8$
4.	Площадь земельного участка согласно сведениям Единого государственного реестра недвижимости ($P_{\text{кад}}$), м ²	472
5.	Оценка расхождения P и $P_{\text{кад}}$ ($P - P_{\text{кад}}$), м ²	7
6.	Предельный минимальный и максимальный размеры земельного участка ($P_{\text{мин}}$ и $P_{\text{макс}}$), м ²	—
7.	Вид (виды) разрешенного использования	Индивидуальное жилищное строительство
7.1.	Дополнительные сведения об использовании земельного участка	—
8.	Кадастровый или иной государственный учетный номер (инвентарный) здания, сооружения, объекта незавершенного строительства, расположенного на земельном участке	56:38:0105014:87

КАРТА-ПЛАН ТЕРРИТОРИИ

Сведения об уточняемых земельных участках

1	2	3
9.	Сведения о земельных участках (землях общего пользования, территории общего пользования), посредством которых обеспечивается доступ	—
10.	Иные сведения	—

4. Пояснения к сведениям об уточняемом земельном участке с кадастровым номером 56:38:0105014:19 :

1.	
----	--

1. Сведения о характерных точках границы уточняемого земельного участка с кадастровым номером 56:38:0105014:22 :

Система координат МСК - субъект 56

Зона № —

Обозначение характерных точек границ	Координаты, м				Метод определения координат	Формулы, примененные для расчета средней квадратической погрешности определения координат характерных точек границ (M _t), с подставленными в такие формулы значениями и итоговые (вычисленные) значения M _t , м	Описание закрепления точки
	содержатся в Едином государственном реестре недвижимости		определены в результате выполнения комплексных кадастровых работ				
	X	Y	X	Y			
1	2	3	4	5	6	7	8
23	—	—	543403,96	1314080,41	Метод спутниковых геодезических измерений (определений)	M _t = SQRT(M ₁ ² +M ₂ ²) = SQRT(0,6 ² +0,08 ²) = 0,1 м	—
22	—	—	543403,39	1314083,06	Метод спутниковых геодезических измерений (определений)	M _t = SQRT(M ₁ ² +M ₂ ²) = SQRT(0,6 ² +0,08 ²) = 0,1 м	—
21	—	—	543401,10	1314091,62	Метод спутниковых геодезических измерений (определений)	M _t = SQRT(M ₁ ² +M ₂ ²) = SQRT(0,6 ² +0,08 ²) = 0,1 м	—
20	—	—	543398,29	1314103,78	Метод спутниковых геодезических измерений	M _t = SQRT(M ₁ ² +M ₂ ²) = SQRT(0,6 ² +0,08 ²) = 0,1 м	—

КАРТА-ПЛАН ТЕРРИТОРИИ

Сведения об уточняемых земельных участках

					(определений)		
19	—	—	543396,21	1314113,63	Метод спутниковых геодезических измерений (определений)	$Mt = \sqrt{M1^2 + M2^2} = \sqrt{0,6^2 + 0,08^2} = 0,1 \text{ м}$	—
18	—	—	543394,77	1314120,22	Метод спутниковых геодезических измерений (определений)	$Mt = \sqrt{M1^2 + M2^2} = \sqrt{0,6^2 + 0,08^2} = 0,1 \text{ м}$	—
н11У	—	—	543385,50	1314118,62	Метод спутниковых геодезических измерений (определений)	$Mt = \sqrt{M1^2 + M2^2} = \sqrt{0,6^2 + 0,08^2} = 0,1 \text{ м}$	—
н12У	—	—	543389,09	1314098,96	Метод спутниковых геодезических измерений (определений)	$Mt = \sqrt{M1^2 + M2^2} = \sqrt{0,6^2 + 0,08^2} = 0,1 \text{ м}$	—
н13У	—	—	543393,16	1314078,60	Метод спутниковых геодезических измерений (определений)	$Mt = \sqrt{M1^2 + M2^2} = \sqrt{0,6^2 + 0,08^2} = 0,1 \text{ м}$	—
н14У	—	—	543399,56	1314079,80	Метод спутниковых геодезических измерений (определений)	$Mt = \sqrt{M1^2 + M2^2} = \sqrt{0,6^2 + 0,08^2} = 0,1 \text{ м}$	—
23	—	—	543403,96	1314080,41	Метод спутниковых геодезических измерений (определений)	$Mt = \sqrt{M1^2 + M2^2} = \sqrt{0,6^2 + 0,08^2} = 0,1 \text{ м}$	—

2. Сведения о частях границ уточняемого земельного участка с кадастровым номером 56:38:0105014:22 :

Обозначение части границ		Горизонтальное проложение (S), м	Описание прохождения части границ	Сведения о согласовании местоположения границ (согласовано/спорное)
от т.	до т.			
1	2	3	4	5
23	22	2,71	—	—
22	21	8,86	—	—

КАРТА-ПЛАН ТЕРРИТОРИИ

Сведения об уточняемых земельных участках

21	20	12,48	—	—
20	19	10,07	—	—
19	18	6,75	—	—
18	н11У	9,41	—	—
н11У	н12У	19,99	—	—
н12У	н13У	20,76	—	—
н13У	н14У	6,51	—	—
н14У	23	4,44	—	—

3. Сведения о характеристиках уточняемого земельного участка с кадастровым номером 56:38:0105014:22 :

№ п/п	Наименование характеристик земельного участка	Значение характеристики
1	2	3
1.	Адрес земельного участка	—
1.1.	Сведения о местоположении земельного участка (при отсутствии адреса) в структурированном в соответствии с федеральной информационной адресной системой виде	обл. Оренбургская, г. Бузулук, ул. Кутузова, дом 50"А"
1.2.	Дополнительные сведения о местоположении земельного участка	—
2.	Площадь земельного участка \pm величина погрешности определения(вычисления) площади ($P \pm \Delta P$), м ²	411 \pm 7
3.	Формула, примененная для вычисления предельной погрешности определения площади земельного участка, с подставленными значениями и итоговые (вычисленные) значения (ΔP), м ²	$\Delta P = 3,5 \cdot M_t \cdot \sqrt{P_{\text{док}}} = 3,5 \cdot 0,10 \cdot \sqrt{387} = 7$
4.	Площадь земельного участка согласно сведениям Единого государственного реестра недвижимости ($P_{\text{кад}}$), м ²	387
5.	Оценка расхождения P и $P_{\text{кад}}$ ($P - P_{\text{кад}}$), м ²	24
6.	Предельный минимальный и максимальный размеры земельного участка ($P_{\text{мин}}$ и $P_{\text{макс}}$), м ²	—
7.	Вид (виды) разрешенного использования	Индивидуальное жилищное строительство
7.1.	Дополнительные сведения об использовании земельного участка	—
8.	Кадастровый или иной государственный учетный номер (инвентарный) здания, сооружения, объекта незавершенного строительства, расположенного на земельном участке	56:38:0105014:64
9.	Сведения о земельных участках (землях общего пользования, территории общего пользования), посредством которых обеспечивается доступ	—
10.	Иные сведения	—

КАРТА-ПЛАН ТЕРРИТОРИИ

Сведения об уточняемых земельных участках

4. Пояснения к сведениям об уточняемом земельном участке с кадастровым номером 56:38:0105014:22 :

1.

1. Сведения о характерных точках границы уточняемого земельного участка с кадастровым номером 56:38:0105014:28 :

Система координат МСК - субъект 56

Зона № —

Обозначение характерных точек границ	Координаты, м				Метод определения координат	Формулы, примененные для расчета средней квадратической погрешности определения координат характерных точек границ (M _t), с подставленными в такие формулы значениями и итоговые (вычисленные) значения M _t , м	Описание закрепления точки
	содержатся в Едином государственном реестре недвижимости		определены в результате выполнения комплексных кадастровых работ				
	X	Y	X	Y			
1	2	3	4	5	6	7	8
н44У	—	—	543264,11	1314013,54	Метод спутниковых геодезических измерений (определений)	M _t = SQRT(M ₁ ² +M ₂ ²) = SQRT(0,6 ² +0,08 ²) = 0,1 м	—
н45У	—	—	543261,87	1314023,70	Метод спутниковых геодезических измерений (определений)	M _t = SQRT(M ₁ ² +M ₂ ²) = SQRT(0,6 ² +0,08 ²) = 0,1 м	—
н46У	—	—	543262,40	1314023,81	Метод спутниковых геодезических измерений (определений)	M _t = SQRT(M ₁ ² +M ₂ ²) = SQRT(0,6 ² +0,08 ²) = 0,1 м	—
н47У	—	—	543261,79	1314026,97	Метод спутниковых геодезических измерений (определений)	M _t = SQRT(M ₁ ² +M ₂ ²) = SQRT(0,6 ² +0,08 ²) = 0,1 м	—
н48У	—	—	543260,66	1314033,01	Метод спутниковых геодезических измерений	M _t = SQRT(M ₁ ² +M ₂ ²) = SQRT(0,6 ² +0,08 ²) = 0,1 м	—

КАРТА-ПЛАН ТЕРРИТОРИИ

Сведения об уточняемых земельных участках

					(определений)		
93	—	—	543257,24	1314053,48	Метод спутниковых геодезических измерений (определений)	$Mt = \sqrt{M1^2 + M2^2} = \sqrt{0,6^2 + 0,08^2} = 0,1 \text{ м}$	—
90	—	—	543247,04	1314050,77	Метод спутниковых геодезических измерений (определений)	$Mt = \sqrt{M1^2 + M2^2} = \sqrt{0,6^2 + 0,08^2} = 0,1 \text{ м}$	—
91	—	—	543250,57	1314032,11	Метод спутниковых геодезических измерений (определений)	$Mt = \sqrt{M1^2 + M2^2} = \sqrt{0,6^2 + 0,08^2} = 0,1 \text{ м}$	—
92	—	—	543255,03	1314011,66	Метод спутниковых геодезических измерений (определений)	$Mt = \sqrt{M1^2 + M2^2} = \sqrt{0,6^2 + 0,08^2} = 0,1 \text{ м}$	—
н49У	—	—	543259,16	1314012,52	Метод спутниковых геодезических измерений (определений)	$Mt = \sqrt{M1^2 + M2^2} = \sqrt{0,6^2 + 0,08^2} = 0,1 \text{ м}$	—
н44У	—	—	543264,11	1314013,54	Метод спутниковых геодезических измерений (определений)	$Mt = \sqrt{M1^2 + M2^2} = \sqrt{0,6^2 + 0,08^2} = 0,1 \text{ м}$	—

2. Сведения о частях границ уточняемого земельного участка с кадастровым номером 56:38:0105014:28 :

Обозначение части границ		Горизонтальное проложение (S), м	Описание прохождения части границ	Сведения о согласовании местоположения границ (согласовано/спорное)
от т.	до т.			
1	2	3	4	5
н44У	н45У	10,40	—	—
н45У	н46У	0,54	—	—
н46У	н47У	3,22	—	—
н47У	н48У	6,14	—	—
н48У	93	20,75	—	—
93	90	10,55	—	—

КАРТА-ПЛАН ТЕРРИТОРИИ

Сведения об уточняемых земельных участках

90	91	18,99	—	—
91	92	20,93	—	—
92	н49У	4,22	—	—
н49У	н44У	5,05	—	—

3. Сведения о характеристиках уточняемого земельного участка с кадастровым номером 56:38:0105014:28 :

№ п/п	Наименование характеристик земельного участка	Значение характеристики
1	2	3
1.	Адрес земельного участка	—
1.1.	Сведения о местоположении земельного участка (при отсутствии адреса) в структурированном в соответствии с федеральной информационной адресной системой виде	обл. Оренбургская, г. Бузулук, ул. Фрунзе, дом 63
1.2.	Дополнительные сведения о местоположении земельного участка	—
2.	Площадь земельного участка ± величина погрешности определения(вычисления) площади ($P \pm \Delta P$), м ²	400±7
3.	Формула, примененная для вычисления предельной погрешности определения площади земельного участка, с подставленными значениями и итоговые (вычисленные) значения (ΔP), м ²	$\Delta P = 3,5 \cdot M_t \cdot \sqrt{P_{\text{док}}} = 3,5 \cdot 0,10 \cdot \sqrt{411} = 7$
4.	Площадь земельного участка согласно сведениям Единого государственного реестра недвижимости ($P_{\text{кад}}$), м ²	411
5.	Оценка расхождения P и $P_{\text{кад}}$ ($P - P_{\text{кад}}$), м ²	-11
6.	Предельный минимальный и максимальный размеры земельного участка ($P_{\text{мин}}$ и $P_{\text{макс}}$), м ²	—
7.	Вид (виды) разрешенного использования	Индивидуальное жилищное строительство
7.1.	Дополнительные сведения об использовании земельного участка	—
8.	Кадастровый или иной государственный учетный номер (инвентарный) здания, сооружения, объекта незавершенного строительства, расположенного на земельном участке	56:38:0105014:53
9.	Сведения о земельных участках (землях общего пользования, территории общего пользования), посредством которых обеспечивается доступ	—
10.	Иные сведения	—

4. Пояснения к сведениям об уточняемом земельном участке с кадастровым номером 56:38:0105014:28 :

1.	
----	--

1. Сведения о характерных точках границы уточняемого земельного участка с кадастровым номером 56:38:0105014:32 :

КАРТА-ПЛАН ТЕРРИТОРИИ

Сведения об уточняемых земельных участках

Система координат МСК - субъект 56

Зона № —

Обозначение характерных точек границ	Координаты, м				Метод определения координат	Формулы, примененные для расчета средней квадратической погрешности определения координат характерных точек границ (M _i), с подставленными в такие формулы значениями и итоговые (вычисленные) значения M _i , м	Описание закрепления точки
	содержатся в Едином государственном реестре недвижимости		определены в результате выполнения комплексных кадастровых работ				
	X	Y	X	Y			
1	2	3	4	5	6	7	8
70	543234,46	1314062,38	543234,46	1314062,38	Метод спутниковых геодезических измерений (определений)	M _t = SQRT(M ₁ ² +M ₂ ²) = SQRT(0,6 ² +0,08 ²) = 0,1 м	—
73	543228,56	1314088,07	543228,56	1314088,07	Метод спутниковых геодезических измерений (определений)	M _t = SQRT(M ₁ ² +M ₂ ²) = SQRT(0,6 ² +0,08 ²) = 0,1 м	—
н41У	—	—	543228,42	1314088,73	Метод спутниковых геодезических измерений (определений)	M _t = SQRT(M ₁ ² +M ₂ ²) = SQRT(0,6 ² +0,08 ²) = 0,1 м	—
н42У	—	—	543224,69	1314087,96	Метод спутниковых геодезических измерений (определений)	M _t = SQRT(M ₁ ² +M ₂ ²) = SQRT(0,6 ² +0,08 ²) = 0,1 м	—
74	—	—	543212,02	1314085,44	Метод спутниковых геодезических измерений (определений)	M _t = SQRT(M ₁ ² +M ₂ ²) = SQRT(0,6 ² +0,08 ²) = 0,1 м	—
72	543212,27	1314084,85	543212,27	1314084,85	Метод спутниковых геодезических измерений (определений)	M _t = SQRT(M ₁ ² +M ₂ ²) = SQRT(0,6 ² +0,08 ²) = 0,1 м	—

КАРТА-ПЛАН ТЕРРИТОРИИ

Сведения об уточняемых земельных участках

71	543217,69	1314059,14	543217,69	1314059,14	Метод спутниковых геодезических измерений (определений)	$M_t = \sqrt{M_1^2 + M_2^2} = \sqrt{0,6^2 + 0,08^2} = 0,1 \text{ м}$	—
70	543234,46	1314062,38	543234,46	1314062,38	Метод спутниковых геодезических измерений (определений)	$M_t = \sqrt{M_1^2 + M_2^2} = \sqrt{0,6^2 + 0,08^2} = 0,1 \text{ м}$	—

2. Сведения о частях границ уточняемого земельного участка с кадастровым номером 56:38:0105014:32 :

Обозначение части границ		Горизонтальное проложение (S), м	Описание прохождения части границ	Сведения о согласовании местоположения границ (согласовано/спорное)
от т.	до т.			
1	2	3	4	5
70	73	26,36	—	—
73	н41У	0,67	—	—
н41У	н42У	3,81	—	—
н42У	74	12,92	—	—
74	72	0,64	—	—
72	71	26,28	—	—
71	70	17,08	—	—

3. Сведения о характеристиках уточняемого земельного участка с кадастровым номером 56:38:0105014:32 :

№ п/п	Наименование характеристик земельного участка	Значение характеристики
1	2	3
1.	Адрес земельного участка	—
1.1.	Сведения о местоположении земельного участка (при отсутствии адреса) в структурированном в соответствии с федеральной информационной адресной системой виде	обл. Оренбургская, г. Бузулук, ул. Кутузова, дом № 34
1.2.	Дополнительные сведения о местоположении земельного участка	—
2.	Площадь земельного участка ± величина погрешности определения (вычисления) площади ($P \pm \Delta P$), м ²	454±7
3.	Формула, примененная для вычисления предельной погрешности определения площади земельного участка, с подставленными значениями и итоговые (вычисленные) значения (ΔP), м ²	$\Delta P = 3,5 \cdot M_t \cdot \sqrt{P_{\text{док}}} = 3,5 \cdot 0,10 \cdot \sqrt{443} = 7$
4.	Площадь земельного участка согласно сведениям Единого государственного реестра недвижимости (Ркад), м ²	443

КАРТА-ПЛАН ТЕРРИТОРИИ

Сведения об уточняемых земельных участках

1	2	3
5.	Оценка расхождения P и $P_{\text{кад}}$ ($P - P_{\text{кад}}$), м ²	11
6.	Предельный минимальный и максимальный размеры земельного участка ($P_{\text{мин}}$ и $P_{\text{макс}}$), м ²	—
7.	Вид (виды) разрешенного использования	под существующим домовладением.
7.1.	Дополнительные сведения об использовании земельного участка	—
8.	Кадастровый или иной государственный учетный номер (инвентарный) здания, сооружения, объекта незавершенного строительства, расположенного на земельном участке	56:38:0105014:94
9.	Сведения о земельных участках (землях общего пользования, территории общего пользования), посредством которых обеспечивается доступ	—
10.	Иные сведения	—

4. Пояснения к сведениям об уточняемом земельном участке с кадастровым номером 56:38:0105014:32 :

1.	
----	--

1. Сведения о характерных точках границы уточняемого земельного участка с кадастровым номером 56:38:0105014:34 :

Система координат МСК - субъект 56

Зона № —

Обозначение характерных точек границ	Координаты, м				Метод определения координат	Формулы, примененные для расчета средней квадратической погрешности определения координат характерных точек границ (M _i), с подставленными в такие формулы значениями и итоговые (вычисленные) значения M _i , м	Описание закрепления точки
	содержатся в Едином государственном реестре недвижимости		определены в результате выполнения комплексных кадастровых работ				
	X	Y	X	Y			
1	2	3	4	5	6	7	8
64	543276,49	1314058,02	543276,49	1314058,02	Метод спутниковых геодезических измерений (определений)	Mt = SQRT(M1^2+M2^2) = SQRT(0,6^2+0,08^2) = 0,1 м	—
63	543272,57	1314075,26	—	—	—	—	—
н36У	—	—	543273,08	1314075,40	Метод спутниковых геодезических	Mt = SQRT(M1^2+M2^2) = SQRT(0,6^2+0,08^2) = 0,1 м	—

КАРТА-ПЛАН ТЕРРИТОРИИ

Сведения об уточняемых земельных участках

					измерений (определений)		
62	543270,02	1314086,45	543270,02	1314086,45	Метод спутниковых геодезических измерений (определений)	$Mt = \sqrt{M1^2 + M2^2} = \sqrt{0,6^2 + 0,08^2} = 0,1 \text{ м}$	—
61	543267,87	1314095,88	543267,87	1314095,88	Метод спутниковых геодезических измерений (определений)	$Mt = \sqrt{M1^2 + M2^2} = \sqrt{0,6^2 + 0,08^2} = 0,1 \text{ м}$	—
66	543266,16	1314095,74	—	—	—	—	—
67	543261,46	1314094,56	—	—	—	—	—
68	543257,31	1314093,94	—	—	—	—	—
н37У	—	—	543265,99	1314095,58	Метод спутниковых геодезических измерений (определений)	$Mt = \sqrt{M1^2 + M2^2} = \sqrt{0,6^2 + 0,08^2} = 0,1 \text{ м}$	—
н38У	—	—	543261,30	1314094,45	Метод спутниковых геодезических измерений (определений)	$Mt = \sqrt{M1^2 + M2^2} = \sqrt{0,6^2 + 0,08^2} = 0,1 \text{ м}$	—
н39У	—	—	543257,38	1314093,64	Метод спутниковых геодезических измерений (определений)	$Mt = \sqrt{M1^2 + M2^2} = \sqrt{0,6^2 + 0,08^2} = 0,1 \text{ м}$	—
69	543265,77	1314055,69	543265,77	1314055,69	Метод спутниковых геодезических измерений (определений)	$Mt = \sqrt{M1^2 + M2^2} = \sqrt{0,6^2 + 0,08^2} = 0,1 \text{ м}$	—
64	543276,49	1314058,02	543276,49	1314058,02	Метод спутниковых геодезических измерений (определений)	$Mt = \sqrt{M1^2 + M2^2} = \sqrt{0,6^2 + 0,08^2} = 0,1 \text{ м}$	—

КАРТА-ПЛАН ТЕРРИТОРИИ

Сведения об уточняемых земельных участках

2. Сведения о частях границ уточняемого земельного участка с кадастровым номером 56:38:0105014:34 :

Обозначение части границ		Горизонтальное проложение (S), м	Описание прохождения части границ	Сведения о согласовании местоположения границ(согласовано/спорное)
от т.	до т.			
1	2	3	4	5
64	н36У	17,71	—	—
н36У	62	11,47	—	—
62	61	9,67	—	—
61	н37У	1,90	—	—
н37У	н38У	4,82	—	—
н38У	н39У	4,00	—	—
н39У	69	38,87	—	—
69	64	10,97	—	—

3. Сведения о характеристиках уточняемого земельного участка с кадастровым номером 56:38:0105014:34 :

№ п/п	Наименование характеристик земельного участка	Значение характеристики
1	2	3
1.	Адрес земельного участка	—
1.1.	Сведения о местоположении земельного участка (при отсутствии адреса) в структурированном в соответствии с федеральной информационной адресной системой виде	обл. Оренбургская, г. Бузулук, ул. Кутузова, дом № 38.
1.2.	Дополнительные сведения о местоположении земельного участка	—
2.	Площадь земельного участка ± величина погрешности определения(вычисления) площади ($P \pm \Delta P$), м ²	429±7
3.	Формула, примененная для вычисления предельной погрешности определения площади земельного участка, с подставленными значениями и итоговые (вычисленные) значения (ΔP), м ²	$\Delta P = 3,5 \cdot M_t \cdot \sqrt{P_{\text{док}}} = 3,5 \cdot 0,10 \cdot \sqrt{423} = 7$
4.	Площадь земельного участка согласно сведениям Единого государственного реестра недвижимости ($P_{\text{кад}}$), м ²	423
5.	Оценка расхождения P и $P_{\text{кад}}$ ($P - P_{\text{кад}}$), м ²	6
6.	Предельный минимальный и максимальный размеры земельного участка ($P_{\text{мин}}$ и $P_{\text{макс}}$), м ²	—
7.	Вид (виды) разрешенного использования	под существующим домовладением.
7.1.	Дополнительные сведения об использовании земельного участка	—
8.	Кадастровый или иной государственный учетный номер (инвентарный) здания, сооружения, объекта незавершенного строительства,	56:38:0105014:65

КАРТА-ПЛАН ТЕРРИТОРИИ

Сведения об уточняемых земельных участках

1	2	3
	расположенного на земельном участке	
9.	Сведения о земельных участках (землях общего пользования, территории общего пользования), посредством которых обеспечивается доступ	—
10.	Иные сведения	—

4. Пояснения к сведениям об уточняемом земельном участке с кадастровым номером 56:38:0105014:34 :

1.	
----	--

1. Сведения о характерных точках границы уточняемого земельного участка с кадастровым номером 56:38:0105014:36 :

Система координат МСК - субъект 56

Зона № —

Обозначение характерных точек границ	Координаты, м				Метод определения координат	Формулы, примененные для расчета средней квадратической погрешности определения координат характерных точек границ (M _t), с подставленными в такие формулы значениями и итоговые (вычисленные) значения M _t , м	Описание закрепления точки
	содержатся в Едином государственном реестре недвижимости		определены в результате выполнения комплексных кадастровых работ				
	X	Y	X	Y			
1	2	3	4	5	6	7	8
97	543323,25	1314024,53	543323,25	1314024,53	Метод спутниковых геодезических измерений (определений)	M _t = SQRT(M1^2+M2^2) = SQRT(0,6^2+0,08^2) = 0,1 м	—
96	543318,34	1314050,50	543318,34	1314050,50	Метод спутниковых геодезических измерений (определений)	M _t = SQRT(M1^2+M2^2) = SQRT(0,6^2+0,08^2) = 0,1 м	—
95	543303,17	1314047,64	543303,17	1314047,64	Метод спутниковых геодезических измерений (определений)	M _t = SQRT(M1^2+M2^2) = SQRT(0,6^2+0,08^2) = 0,1 м	—
94	543308,12	1314021,90	543308,12	1314021,90	Метод спутниковых геодезических	M _t = SQRT(M1^2+M2^2) = SQRT(0,6^2+0,08^2) = 0,1 м	—

КАРТА-ПЛАН ТЕРРИТОРИИ

Сведения об уточняемых земельных участках

					измерений (определений)		
97	543323,25	1314024,53	543323,25	1314024,53	Метод спутниковых геодезических измерений (определений)	$M_t = \sqrt{M_1^2 + M_2^2} = \sqrt{0,6^2 + 0,08^2} = 0,1 \text{ м}$	—

2. Сведения о частях границ уточняемого земельного участка с кадастровым номером 56:38:0105014:36 :

Обозначение части границ		Горизонтальное проложение (S), м	Описание прохождения части границ	Сведения о согласовании местоположения границ (согласовано/спорное)
от т.	до т.			
1	2	3	4	5
97	96	26,43	—	—
96	95	15,44	—	—
95	94	26,21	—	—
94	97	15,36	—	—

3. Сведения о характеристиках уточняемого земельного участка с кадастровым номером 56:38:0105014:36 :

№ п/п	Наименование характеристик земельного участка	Значение характеристики
1	2	3
1.	Адрес земельного участка	—
1.1.	Сведения о местоположении земельного участка (при отсутствии адреса) в структурированном в соответствии с федеральной информационной адресной системой виде	обл. Оренбургская, г. Бузулук, ул. Фрунзе, дом № 73
1.2.	Дополнительные сведения о местоположении земельного участка	—
2.	Площадь земельного участка ± величина погрешности определения (вычисления) площади ($P \pm \Delta P$), м ²	405±7
3.	Формула, примененная для вычисления предельной погрешности определения площади земельного участка, с подставленными значениями и итоговые (вычисленные) значения (ΔP), м ²	$\Delta P = 3,5 \cdot M_t \cdot \sqrt{P_{\text{док}}} = 3,5 \cdot 0,10 \cdot \sqrt{405} = 7$
4.	Площадь земельного участка согласно сведениям Единого государственного реестра недвижимости ($P_{\text{кад}}$), м ²	405
5.	Оценка расхождения P и $P_{\text{кад}}$ ($P - P_{\text{кад}}$), м ²	0
6.	Предельный минимальный и максимальный размеры земельного участка ($P_{\text{мин}}$ и $P_{\text{макс}}$), м ²	—
7.	Вид (виды) разрешенного использования	земель жилой застройки, под жилым домом литер АА1А2
7.1.	Дополнительные сведения об использовании земельного участка	—

КАРТА-ПЛАН ТЕРРИТОРИИ

Сведения об уточняемых земельных участках

1	2	3
8.	Кадастровый или иной государственный учетный номер (инвентарный) здания, сооружения, объекта незавершенного строительства, расположенного на земельном участке	56:38:0105014:60
9.	Сведения о земельных участках (землях общего пользования, территории общего пользования), посредством которых обеспечивается доступ	—
10.	Иные сведения	—

4. Пояснения к сведениям об уточняемом земельном участке с кадастровым номером 56:38:0105014:36 :

1.	
----	--

1. Сведения о характерных точках границы уточняемого земельного участка с кадастровым номером 56:38:0105014:38 :

Система координат МСК - субъект 56

Зона № —

Обозначение характерных точек границ	Координаты, м				Метод определения координат	Формулы, примененные для расчета средней квадратической погрешности определения координат характерных точек границ (M _i), с подставленными в такие формулы значениями и итоговые (вычисленные) значения M _i , м	Описание закрепления точки
	содержатся в Едином государственном реестре недвижимости		определены в результате выполнения комплексных кадастровых работ				
	X	Y	X	Y			
1	2	3	4	5	6	7	8
н50У	—	—	543346,18	1314028,69	Метод спутниковых геодезических измерений (определений)	M _t = SQRT(M ₁ ² +M ₂ ²) = SQRT(0,6 ² +0,08 ²) = 0,1 м	—
н51У	—	—	543342,71	1314045,98	Метод спутниковых геодезических измерений (определений)	M _t = SQRT(M ₁ ² +M ₂ ²) = SQRT(0,6 ² +0,08 ²) = 0,1 м	—
104	—	—	543336,89	1314044,70	Метод спутниковых геодезических измерений (определений)	M _t = SQRT(M ₁ ² +M ₂ ²) = SQRT(0,6 ² +0,08 ²) = 0,1 м	—

КАРТА-ПЛАН ТЕРРИТОРИИ

Сведения об уточняемых земельных участках

51	—	—	543331,90	1314067,86	Метод спутниковых геодезических измерений (определений)	$Mt = \sqrt{M1^2 + M2^2} = \sqrt{0,6^2 + 0,08^2} = 0,1 \text{ м}$	—
49	543316,36	1314064,81	543316,36	1314064,81	Метод спутниковых геодезических измерений (определений)	$Mt = \sqrt{M1^2 + M2^2} = \sqrt{0,6^2 + 0,08^2} = 0,1 \text{ м}$	—
96	543318,34	1314050,50	543318,34	1314050,50	Метод спутниковых геодезических измерений (определений)	$Mt = \sqrt{M1^2 + M2^2} = \sqrt{0,6^2 + 0,08^2} = 0,1 \text{ м}$	—
97	543323,25	1314024,53	543323,25	1314024,53	Метод спутниковых геодезических измерений (определений)	$Mt = \sqrt{M1^2 + M2^2} = \sqrt{0,6^2 + 0,08^2} = 0,1 \text{ м}$	—
98	543346,36	1314028,84	—	—	—	—	—
99	543345,32	1314034,56	—	—	—	—	—
100	543345,08	1314034,51	—	—	—	—	—
101	543342,33	1314046,08	—	—	—	—	—
102	543336,75	1314044,84	—	—	—	—	—
103	543331,95	1314067,97	—	—	—	—	—
н50У	—	—	543346,18	1314028,69	Метод спутниковых геодезических измерений (определений)	$Mt = \sqrt{M1^2 + M2^2} = \sqrt{0,6^2 + 0,08^2} = 0,1 \text{ м}$	—

2. Сведения о частях границ уточняемого земельного участка с кадастровым номером 56:38:0105014:38 :

Обозначение части границ		Горизонтальное проложение (S), м	Описание прохождения части границ	Сведения о согласовании местоположения границ (согласовано/спорное)
от т.	до т.			
1	2	3	4	5
н50У	н51У	17,63	—	—
н51У	104	5,96	—	—
104	51	23,69	—	—
51	49	15,84	—	—

КАРТА-ПЛАН ТЕРРИТОРИИ

Сведения об уточняемых земельных участках

49	96	14,45	—	—
96	97	26,43	—	—
97	н50У	23,30	—	—

3. Сведения о характеристиках уточняемого земельного участка с кадастровым номером 56:38:0105014:38 :

№ п/п	Наименование характеристик земельного участка	Значение характеристики
1	2	3
1.	Адрес земельного участка	—
1.1.	Сведения о местоположении земельного участка (при отсутствии адреса) в структурированном в соответствии с федеральной информационной адресной системой виде	обл. Оренбургская, г. Бузулук, ул. Фрунзе, на земельном участке расположен жилой дом № 75-77
1.2.	Дополнительные сведения о местоположении земельного участка	—
2.	Площадь земельного участка ± величина погрешности определения(вычисления) площади ($P \pm \Delta P$), м ²	797±10
3.	Формула, примененная для вычисления предельной погрешности определения площади земельного участка, с подставленными значениями и итоговые (вычисленные) значения (ΔP), м ²	$\Delta P = 3,5 \cdot M_t \cdot \sqrt{P_{\text{ДОК}}} = 3,5 \cdot 0,10 \cdot \sqrt{796} = 10$
4.	Площадь земельного участка согласно сведениям Единого государственного реестра недвижимости (Ркад), м ²	796
5.	Оценка расхождения Р и Ркад ($P - P_{\text{кад}}$), м ²	1
6.	Предельный минимальный и максимальный размеры земельного участка ($P_{\text{мин}}$ и $P_{\text{макс}}$), м ²	—
7.	Вид (виды) разрешенного использования	земельные участки для размещения индивидуального жилищного строительства
7.1.	Дополнительные сведения об использовании земельного участка	—
8.	Кадастровый или иной государственный учетный номер (инвентарный) здания, сооружения, объекта незавершенного строительства, расположенного на земельном участке	56:38:0105014:96
9.	Сведения о земельных участках (землях общего пользования, территории общего пользования), посредством которых обеспечивается доступ	—
10.	Иные сведения	—

4. Пояснения к сведениям об уточняемом земельном участке с кадастровым номером 56:38:0105014:38 :

1.	
----	--

1. Сведения о характерных точках границы уточняемого земельного участка с кадастровым номером 56:38:0105014:39 :

КАРТА-ПЛАН ТЕРРИТОРИИ

Сведения об уточняемых земельных участках

Система координат МСК - субъект 56

Зона № —

Обозначение характерных точек границ	Координаты, м				Метод определения координат	Формулы, примененные для расчета средней квадратической погрешности определения координат характерных точек границ (M _i), с подставленными в такие формулы значениями и итоговые (вычисленные) значения M _i , м	Описание закрепления точки
	содержатся в Едином государственном реестре недвижимости		определены в результате выполнения комплексных кадастровых работ				
	X	Y	X	Y			
1	2	3	4	5	6	7	8
25	543370,17	1314091,96	543370,17	1314091,96	Метод спутниковых геодезических измерений (определений)	M _t = SQRT(M ₁ ² +M ₂ ²) = SQRT(0,6 ² +0,08 ²) = 0,1 м	—
24	543366,69	1314115,34	—	—	—	—	—
н15У	—	—	543366,10	1314115,22	Метод спутниковых геодезических измерений (определений)	M _t = SQRT(M ₁ ² +M ₂ ²) = SQRT(0,6 ² +0,08 ²) = 0,1 м	—
27	543350,18	1314112,36	543350,18	1314112,36	Метод спутниковых геодезических измерений (определений)	M _t = SQRT(M ₁ ² +M ₂ ²) = SQRT(0,6 ² +0,08 ²) = 0,1 м	—
26	543354,41	1314088,88	543354,41	1314088,88	Метод спутниковых геодезических измерений (определений)	M _t = SQRT(M ₁ ² +M ₂ ²) = SQRT(0,6 ² +0,08 ²) = 0,1 м	—
25	543370,17	1314091,96	543370,17	1314091,96	Метод спутниковых геодезических измерений (определений)	M _t = SQRT(M ₁ ² +M ₂ ²) = SQRT(0,6 ² +0,08 ²) = 0,1 м	—

КАРТА-ПЛАН ТЕРРИТОРИИ

Сведения об уточняемых земельных участках

2. Сведения о частях границ уточняемого земельного участка с кадастровым номером 56:38:0105014:39 :

Обозначение части границ		Горизонтальное проложение (S), м	Описание прохождения части границ	Сведения о согласовании местоположения границ(согласовано/спорное)
от т.	до т.			
1	2	3	4	5
25	н15У	23,61	—	—
н15У	27	16,17	—	—
27	26	23,86	—	—
26	25	16,06	—	—

3. Сведения о характеристиках уточняемого земельного участка с кадастровым номером 56:38:0105014:39 :

№ п/п	Наименование характеристик земельного участка	Значение характеристики
1	2	3
1.	Адрес земельного участка	—
1.1.	Сведения о местоположении земельного участка (при отсутствии адреса) в структурированном в соответствии с федеральной информационной адресной системой виде	Оренбургская область, г. Бузулук, ул. Кутузова, на земельном участке расположен жилой дом № 46
1.2.	Дополнительные сведения о местоположении земельного участка	—
2.	Площадь земельного участка ± величина погрешности определения(вычисления) площади ($P \pm \Delta P$), м ²	383±7
3.	Формула, примененная для вычисления предельной погрешности определения площади земельного участка, с подставленными значениями и итоговые (вычисленные) значения (ΔP), м ²	$\Delta P = 3,5 \cdot M_t \cdot \sqrt{P_{\text{док}}} = 3,5 \cdot 0,10 \cdot \sqrt{390} = 7$
4.	Площадь земельного участка согласно сведениям Единого государственного реестра недвижимости ($P_{\text{кад}}$), м ²	390
5.	Оценка расхождения P и $P_{\text{кад}}$ ($P - P_{\text{кад}}$), м ²	-7
6.	Предельный минимальный и максимальный размеры земельного участка ($P_{\text{мин}}$ и $P_{\text{макс}}$), м ²	—
7.	Вид (виды) разрешенного использования	земельные участки для размещения объектов индивидуального жилищного строительства
7.1.	Дополнительные сведения об использовании земельного участка	—
8.	Кадастровый или иной государственный учетный номер (инвентарный) здания, сооружения, объекта незавершенного строительства, расположенного на земельном участке	56:38:0105014:71
9.	Сведения о земельных участках (землях общего пользования, территории общего пользования), посредством которых обеспечивается доступ	—

КАРТА-ПЛАН ТЕРРИТОРИИ

Сведения об уточняемых земельных участках

1	2	3
10.	Иные сведения	—

4. Пояснения к сведениям об уточняемом земельном участке с кадастровым номером 56:38:0105014:39 :

1.	
-----------	--

1. Сведения о характерных точках границы уточняемого земельного участка с кадастровым номером 56:38:0105014:40 :

Система координат МСК - субъект 56

Зона № —

Обозначение характерных точек границ	Координаты, м				Метод определения координат	Формулы, примененные для расчета средней квадратической погрешности определения координат характерных точек границ (M _i), с подставленными в такие формулы значениями и итоговые (вычисленные) значения M _i , м	Описание закрепления точки
	содержатся в Едином государственном реестре недвижимости		определены в результате выполнения комплексных кадастровых работ				
	X	Y	X	Y			
1	2	3	4	5	6	7	8
38	543342,47	1314070,21	543342,47	1314070,21	Метод спутниковых геодезических измерений (определений)	Mt = SQRT(M1^2+M2^2) = SQRT(0,6^2+0,08^2) = 0,1 м	—
39	543339,02	1314094,19	543339,02	1314094,19	Метод спутниковых геодезических измерений (определений)	Mt = SQRT(M1^2+M2^2) = SQRT(0,6^2+0,08^2) = 0,1 м	—
40	543338,53	1314096,65	543338,53	1314096,65	Метод спутниковых геодезических измерений (определений)	Mt = SQRT(M1^2+M2^2) = SQRT(0,6^2+0,08^2) = 0,1 м	—
41	543340,11	1314097,13	543340,11	1314097,13	Метод спутниковых геодезических измерений (определений)	Mt = SQRT(M1^2+M2^2) = SQRT(0,6^2+0,08^2) = 0,1 м	—
н20У	—	—	543337,48	1314109,15	Метод спутниковых	Mt = SQRT(M1^2+M2^2) =	—

КАРТА-ПЛАН ТЕРРИТОРИИ

Сведения об уточняемых земельных участках

					геодезических измерений (определений)	$\text{SQRT}(0,6^2+0,08^2) = 0,1 \text{ м}$	
42	543337,41	1314109,47	543337,41	1314109,47	Метод спутниковых геодезических измерений (определений)	$Mt = \text{SQRT}(M1^2+M2^2) =$ $\text{SQRT}(0,6^2+0,08^2) = 0,1 \text{ м}$	—
43	543326,88	1314107,31	—	—	—	—	—
44	543332,08	1314083,29	—	—	—	—	—
н21У	—	—	543331,65	1314108,29	Метод спутниковых геодезических измерений (определений)	$Mt = \text{SQRT}(M1^2+M2^2) =$ $\text{SQRT}(0,6^2+0,08^2) = 0,1 \text{ м}$	—
н22У	—	—	543326,99	1314107,14	Метод спутниковых геодезических измерений (определений)	$Mt = \text{SQRT}(M1^2+M2^2) =$ $\text{SQRT}(0,6^2+0,08^2) = 0,1 \text{ м}$	—
н23У	—	—	543332,03	1314083,14	Метод спутниковых геодезических измерений (определений)	$Mt = \text{SQRT}(M1^2+M2^2) =$ $\text{SQRT}(0,6^2+0,08^2) = 0,1 \text{ м}$	—
46	543333,64	1314073,91	543333,64	1314073,91	Метод спутниковых геодезических измерений (определений)	$Mt = \text{SQRT}(M1^2+M2^2) =$ $\text{SQRT}(0,6^2+0,08^2) = 0,1 \text{ м}$	—
45	543334,22	1314068,58	—	—	—	—	—
н24У	—	—	543334,65	1314068,56	Метод спутниковых геодезических измерений (определений)	$Mt = \text{SQRT}(M1^2+M2^2) =$ $\text{SQRT}(0,6^2+0,08^2) = 0,1 \text{ м}$	—
38	543342,47	1314070,21	543342,47	1314070,21	Метод спутниковых геодезических измерений (определений)	$Mt = \text{SQRT}(M1^2+M2^2) =$ $\text{SQRT}(0,6^2+0,08^2) = 0,1 \text{ м}$	—

КАРТА-ПЛАН ТЕРРИТОРИИ

Сведения об уточняемых земельных участках

2. Сведения о частях границ уточняемого земельного участка с кадастровым номером 56:38:0105014:40 :

Обозначение части границ		Горизонтальное проложение (S), м	Описание прохождения части границ	Сведения о согласовании местоположения границ(согласовано/спорное)
от т.	до т.			
1	2	3	4	5
38	39	24,23	—	—
39	40	2,51	—	—
40	41	1,65	—	—
41	н20У	12,30	—	—
н20У	42	0,33	—	—
42	н21У	5,88	—	—
н21У	н22У	4,80	—	—
н22У	н23У	24,52	—	—
н23У	46	9,37	—	—
46	н24У	5,44	—	—
н24У	38	7,99	—	—

3. Сведения о характеристиках уточняемого земельного участка с кадастровым номером 56:38:0105014:40 :

№ п/п	Наименование характеристик земельного участка	Значение характеристики
1	2	3
1.	Адрес земельного участка	—
1.1.	Сведения о местоположении земельного участка (при отсутствии адреса) в структурированном в соответствии с федеральной информационной адресной системой виде	обл. Оренбургская, г. Бузулук, ул. Кутузова, на земельном участке расположен жилой дом № 44 "А"
1.2.	Дополнительные сведения о местоположении земельного участка	—
2.	Площадь земельного участка ± величина погрешности определения(вычисления) площади ($P \pm \Delta P$), м ²	365±7
3.	Формула, примененная для вычисления предельной погрешности определения площади земельного участка, с подставленными значениями и итоговые (вычисленные) значения (ΔP), м ²	$\Delta P = 3,5 \cdot M_t \cdot \sqrt{P_{\text{док}}} = 3,5 \cdot 0,10 \cdot \sqrt{366} = 7$
4.	Площадь земельного участка согласно сведениям Единого государственного реестра недвижимости ($P_{\text{кад}}$), м ²	366
5.	Оценка расхождения P и $P_{\text{кад}}$ ($P - P_{\text{кад}}$), м ²	-1
6.	Предельный минимальный и максимальный размеры земельного участка ($P_{\text{мин}}$ и $P_{\text{макс}}$), м ²	—
7.	Вид (виды) разрешенного использования	земельные участки для размещения объектов индивидуального

КАРТА-ПЛАН ТЕРРИТОРИИ

Сведения об уточняемых земельных участках

1	2	3
		жилищного строительства
7.1.	Дополнительные сведения об использовании земельного участка	—
8.	Кадастровый или иной государственный учетный номер (инвентарный) здания, сооружения, объекта незавершенного строительства, расположенного на земельном участке	56:38:0105014:73
9.	Сведения о земельных участках (землях общего пользования, территории общего пользования), посредством которых обеспечивается доступ	—
10.	Иные сведения	—

4. Пояснения к сведениям об уточняемом земельном участке с кадастровым номером 56:38:0105014:40 :

1.	
----	--

1. Сведения о характерных точках границы уточняемого земельного участка с кадастровым номером 56:38:0105014:41 :

Система координат МСК - субъект 56

Зона № —

Обозначение характерных точек границ	Координаты, м				Метод определения координат	Формулы, примененные для расчета средней квадратической погрешности определения координат характерных точек границ (M _t), с подставленными в такие формулы значениями и итоговые (вычисленные) значения M _t , м	Описание закрепления точки
	содержатся в Едином государственном реестре недвижимости		определены в результате выполнения комплексных кадастровых работ				
	X	Y	X	Y			
1	2	3	4	5	6	7	8
92	543255,03	1314011,66	543255,03	1314011,66	Метод спутниковых геодезических измерений (определений)	M _t = SQRT(M ₁ ² +M ₂ ²) = SQRT(0,6 ² +0,08 ²) = 0,1 м	—
91	543250,57	1314032,11	543250,57	1314032,11	Метод спутниковых геодезических измерений (определений)	M _t = SQRT(M ₁ ² +M ₂ ²) = SQRT(0,6 ² +0,08 ²) = 0,1 м	—
90	543247,04	1314050,77	543247,04	1314050,77	Метод спутниковых геодезических	M _t = SQRT(M ₁ ² +M ₂ ²) = SQRT(0,6 ² +0,08 ²) = 0,1 м	—

КАРТА-ПЛАН ТЕРРИТОРИИ

Сведения об уточняемых земельных участках

					измерений (определений)		
88	543237,39	1314048,53	543237,39	1314048,53	Метод спутниковых геодезических измерений (определений)	$Mt = \sqrt{M1^2 + M2^2} = \sqrt{0,6^2 + 0,08^2} = 0,1 \text{ м}$	—
87	543239,83	1314034,91	543239,83	1314034,91	Метод спутниковых геодезических измерений (определений)	$Mt = \sqrt{M1^2 + M2^2} = \sqrt{0,6^2 + 0,08^2} = 0,1 \text{ м}$	—
89	543244,31	1314009,94	543244,31	1314009,94	Метод спутниковых геодезических измерений (определений)	$Mt = \sqrt{M1^2 + M2^2} = \sqrt{0,6^2 + 0,08^2} = 0,1 \text{ м}$	—
92	543255,03	1314011,66	543255,03	1314011,66	Метод спутниковых геодезических измерений (определений)	$Mt = \sqrt{M1^2 + M2^2} = \sqrt{0,6^2 + 0,08^2} = 0,1 \text{ м}$	—

2. Сведения о частях границ уточняемого земельного участка с кадастровым номером 56:38:0105014:41 :

Обозначение части границ		Горизонтальное проложение (S), м	Описание прохождения части границ	Сведения о согласовании местоположения границ(согласовано/спорное)
от т.	до т.			
1	2	3	4	5
92	91	20,93	—	—
91	90	18,99	—	—
90	88	9,91	—	—
88	87	13,84	—	—
87	89	25,37	—	—
89	92	10,86	—	—

3. Сведения о характеристиках уточняемого земельного участка с кадастровым номером 56:38:0105014:41 :

№ п/п	Наименование характеристик земельного участка	Значение характеристики
1	2	3
1.	Адрес земельного участка	—
1.1.	Сведения о местоположении земельного участка (при отсутствии адреса) в структурированном в соответствии с федеральной информационной	обл. Оренбургская, г. Бузулук, ул. Фрунзе, на земельном участке расположен жилой дом №61

КАРТА-ПЛАН ТЕРРИТОРИИ

Сведения об уточняемых земельных участках

1	2	3
	адресной системой виде	
1.2.	Дополнительные сведения о местоположении земельного участка	—
2.	Площадь земельного участка \pm величина погрешности определения(вычисления) площади ($P \pm \Delta P$), м ²	405 \pm 7
3.	Формула, примененная для вычисления предельной погрешности определения площади земельного участка, с подставленными значениями и итоговые (вычисленные) значения (ΔP), м ²	$\Delta P = 3,5 \cdot M_t \cdot \sqrt{P_{\text{док}}} = 3,5 \cdot 0,10 \cdot \sqrt{405} = 7$
4.	Площадь земельного участка согласно сведениям Единого государственного реестра недвижимости ($P_{\text{кад}}$), м ²	405
5.	Оценка расхождения P и $P_{\text{кад}}$ ($P - P_{\text{кад}}$), м ²	0
6.	Предельный минимальный и максимальный размеры земельного участка ($P_{\text{мин}}$ и $P_{\text{макс}}$), м ²	—
7.	Вид (виды) разрешенного использования	земельные участки для размещения объектов индивидуального жилищного строительства
7.1.	Дополнительные сведения об использовании земельного участка	—
8.	Кадастровый или иной государственный учетный номер (инвентарный) здания, сооружения, объекта незавершенного строительства, расположенного на земельном участке	56:38:0105014:70
9.	Сведения о земельных участках (землях общего пользования, территории общего пользования), посредством которых обеспечивается доступ	—
10.	Иные сведения	—

4. Пояснения к сведениям об уточняемом земельном участке с кадастровым номером 56:38:0105014:41 :

1.	
----	--

1. Сведения о характерных точках границы уточняемого земельного участка с кадастровым номером 56:38:0105014:43 :

КАРТА-ПЛАН ТЕРРИТОРИИ

Сведения об уточняемых земельных участках

Система координат МСК - субъект 56

Зона № —

Обозначение характерных точек границ	Координаты, м				Метод определения координат	Формулы, примененные для расчета средней квадратической погрешности определения координат характерных точек границ (M _t), с подставленными в такие формулы значениями и итоговые (вычисленные) значения M _t , м	Описание закрепления точки
	содержатся в Едином государственном реестре недвижимости		определены в результате выполнения комплексных кадастровых работ				
	X	Y	X	Y			
1	2	3	4	5	6	7	8
108	543374,03	1314034,05	543374,03	1314034,05	Метод спутниковых геодезических измерений (определений)	M _t = SQRT(M1^2+M2^2) = SQRT(0,6^2+0,08^2) = 0,1 м	—
34	543366,24	1314073,33	543366,24	1314073,33	Метод спутниковых геодезических измерений (определений)	M _t = SQRT(M1^2+M2^2) = SQRT(0,6^2+0,08^2) = 0,1 м	—
36	543357,23	1314071,81	543357,23	1314071,81	Метод спутниковых геодезических измерений (определений)	M _t = SQRT(M1^2+M2^2) = SQRT(0,6^2+0,08^2) = 0,1 м	—
35	543353,04	1314071,11	543353,04	1314071,11	Метод спутниковых геодезических измерений (определений)	M _t = SQRT(M1^2+M2^2) = SQRT(0,6^2+0,08^2) = 0,1 м	—
37	543348,86	1314070,60	543348,86	1314070,60	Метод спутниковых геодезических измерений (определений)	M _t = SQRT(M1^2+M2^2) = SQRT(0,6^2+0,08^2) = 0,1 м	—
107	543356,92	1314030,45	543356,92	1314030,45	Метод спутниковых геодезических измерений (определений)	M _t = SQRT(M1^2+M2^2) = SQRT(0,6^2+0,08^2) = 0,1 м	—

КАРТА-ПЛАН ТЕРРИТОРИИ

Сведения об уточняемых земельных участках

108	543374,03	1314034,05	543374,03	1314034,05	Метод спутниковых геодезических измерений (определений)	$M_t = \text{SQRT}(M_1^2 + M_2^2) = \text{SQRT}(0,6^2 + 0,08^2) = 0,1 \text{ м}$	—
-----	-----------	------------	-----------	------------	--	--	---

2. Сведения о частях границ уточняемого земельного участка с кадастровым номером 56:38:0105014:43 :

Обозначение части границ		Горизонтальное проложение (S), м	Описание прохождения части границ	Сведения о согласовании местоположения границ(согласовано/спорное)
от т.	до т.			
1	2	3	4	5
108	34	40,05	—	—
34	36	9,14	—	—
36	35	4,25	—	—
35	37	4,21	—	—
37	107	40,95	—	—
107	108	17,48	—	—

3. Сведения о характеристиках уточняемого земельного участка с кадастровым номером 56:38:0105014:43 :

№ п/п	Наименование характеристик земельного участка	Значение характеристики
1	2	3
1.	Адрес земельного участка	—
1.1.	Сведения о местоположении земельного участка (при отсутствии адреса) в структурированном в соответствии с федеральной информационной адресной системой виде	обл. Оренбургская, г. Бузулук, ул. Фрунзе, на земельном участке расположен жилой дом № 81
1.2.	Дополнительные сведения о местоположении земельного участка	—
2.	Площадь земельного участка ± величина погрешности определения(вычисления) площади ($P \pm \Delta P$), м ²	709±9
3.	Формула, примененная для вычисления предельной погрешности определения площади земельного участка, с подставленными значениями и итоговые (вычисленные) значения (ΔP), м ²	$\Delta P = 3,5 \cdot M_t \cdot \sqrt{P_{\text{док}}} = 3,5 \cdot 0,10 \cdot \sqrt{709} = 9$
4.	Площадь земельного участка согласно сведениям Единого государственного реестра недвижимости ($P_{\text{кад}}$), м ²	709
5.	Оценка расхождения P и $P_{\text{кад}}$ ($P - P_{\text{кад}}$), м ²	0
6.	Предельный минимальный и максимальный размеры земельного участка ($P_{\text{мин}}$ и $P_{\text{макс}}$), м ²	—
7.	Вид (виды) разрешенного использования	Земельные участки для размещения объектов индивидуального жилищного строительства

КАРТА-ПЛАН ТЕРРИТОРИИ**Сведения об уточняемых земельных участках**

1	2	3
7.1.	Дополнительные сведения об использовании земельного участка	—
8.	Кадастровый или иной государственный учетный номер (инвентарный) здания, сооружения, объекта незавершенного строительства, расположенного на земельном участке	56:38:0105014:131, 56:38:0104001:56
9.	Сведения о земельных участках (землях общего пользования, территории общего пользования), посредством которых обеспечивается доступ	—
10.	Иные сведения	—
4. Пояснения к сведениям об уточняемом земельном участке с кадастровым номером 56:38:0105014:43 :		
1.		

КАРТА-ПЛАН ТЕРРИТОРИИ

Сведения об уточняемых земельных участках, необходимые для исправления реестровых ошибок
в сведениях о местоположении их границ

1. Сведения о характерных точках границ уточняемого земельного участка с кадастровым номером 56:38:0105014:1

Система координат МСК - субъект 56

Зона № —

Обозначение характерных точек границ	Координаты, м				Метод определения координат	Формулы, примененные для расчета средней квадратической погрешности определения координат характерных точек границ (M _t), с подставленными в такие формулы значениями и итоговые (вычисленные) значения M _t , м	Описание закрепления точки
	содержатся в Едином государственном реестре недвижимости		определены в результате выполнения комплексных кадастровых работ				
	X	Y	X	Y			
1	2	3	4	5	6	7	8
н1У	—	—	543454,10	1314049,15	Метод спутниковых геодезических измерений (определений)	Mt = SQRT(M1^2+M2^2) = SQRT(0,6^2+0,08^2) = 0,1 м	—
н2У	—	—	543460,27	1314050,32	Метод спутниковых геодезических измерений (определений)	Mt = SQRT(M1^2+M2^2) = SQRT(0,6^2+0,08^2) = 0,1 м	—
н3У	—	—	543458,35	1314060,64	Метод спутниковых геодезических измерений (определений)	Mt = SQRT(M1^2+M2^2) = SQRT(0,6^2+0,08^2) = 0,1 м	—
5	—	—	543457,68	1314064,42	Метод спутниковых геодезических измерений (определений)	Mt = SQRT(M1^2+M2^2) = SQRT(0,6^2+0,08^2) = 0,1 м	—
6	—	—	543435,55	1314060,74	Метод спутниковых геодезических измерений (определений)	Mt = SQRT(M1^2+M2^2) = SQRT(0,6^2+0,08^2) = 0,1 м	—
9	—	—	543435,84	1314059,42	Метод спутниковых геодезических измерений	Mt = SQRT(M1^2+M2^2) = SQRT(0,6^2+0,08^2) = 0,1 м	—

КАРТА-ПЛАН ТЕРРИТОРИИ

Сведения об уточняемых земельных участках, необходимые для исправления реестровых ошибок
в сведениях о местоположении их границ

					(определений)		
8	—	—	543435,37	1314059,30	Метод спутниковых геодезических измерений (определений)	$Mt = \sqrt{M1^2 + M2^2} = \sqrt{0,6^2 + 0,08^2} = 0,1 \text{ м}$	—
7	—	—	543438,25	1314046,13	Метод спутниковых геодезических измерений (определений)	$Mt = \sqrt{M1^2 + M2^2} = \sqrt{0,6^2 + 0,08^2} = 0,1 \text{ м}$	—
н1У	—	—	543454,10	1314049,15	Метод спутниковых геодезических измерений (определений)	$Mt = \sqrt{M1^2 + M2^2} = \sqrt{0,6^2 + 0,08^2} = 0,1 \text{ м}$	—
1	543471,05	1314038,28	—	—	—	—	—
2	543466,72	1314056,65	—	—	—	—	—
3	543449,62	1314052,58	—	—	—	—	—
4	543454,08	1314034,47	—	—	—	—	—

2. Сведения о частях границ уточняемого земельного участка с кадастровым номером 56:38:0105014:1

Обозначение части границ		Горизонтальное проложение (S), м	Описание прохождения части границ	Сведения о согласовании местоположения границ (согласовано/спорное)
от т.	до т.			
1	2	3	4	5
н1У	н2У	6,28	—	—
н2У	н3У	10,50	—	—
н3У	5	3,84	—	—
5	6	22,43	—	—
6	9	1,35	—	—
9	8	0,49	—	—
8	7	13,48	—	—
7	н1У	16,14	—	—

3. Характеристики уточняемого земельного участка с кадастровым номером 56:38:0105014:1

№ п/п	Наименование характеристик земельного участка	Значение характеристики
1	2	3

КАРТА-ПЛАН ТЕРРИТОРИИ

Сведения об уточняемых земельных участках, необходимые для исправления реестровых ошибок
в сведениях о местоположении их границ

1	2	3
1.	Адрес земельного участка	—
1.1.	Сведения о местоположении земельного участка (при отсутствии адреса) в структурированном в соответствии с федеральной информационной адресной системой виде	обл. Оренбургская, г. Бузулук, ул. Фрунзе/Пионерская, дом № 91/116
1.2.	Дополнительные сведения о местоположении земельного участка	—
2.	Площадь земельного участка \pm величина погрешности определения(вычисления) площади ($P \pm \Delta P$), м ²	330 \pm 6
3.	Формула, примененная для вычисления предельной погрешности определения площади земельного участка, с подставленными значениями и итоговые (вычисленные) значения (ΔP), м ²	$\Delta P = 3,5 \cdot M_t \cdot \sqrt{P_{\text{док}}} = 3,5 \cdot 0,10 \cdot \sqrt{328} = 6$
4.	Площадь земельного участка согласно сведениям Единого государственного реестра недвижимости ($P_{\text{кад}}$), м ²	328
5.	Оценка расхождения P и $P_{\text{кад}}$ ($P - P_{\text{кад}}$), м ²	2
6.	Предельный минимальный и максимальный размеры земельного участка ($P_{\text{мин}}$ и $P_{\text{макс}}$), м ²	—
7.	Кадастровый или иной государственный учетный номер (инвентарный) здания, сооружения, объекта незавершенного строительства, расположенного на земельном участке	56:38:0105014:92
8.	Вид (виды) разрешенного использования	индивидуальное жилищное строительство
8.1.	Дополнительные сведения об использовании земельного участка	—
9.	Сведения о земельных участках (землях общего пользования, территории общего пользования), посредством которых обеспечивается доступ	—
10.	Иные сведения	—

4. Пояснения к сведениям об уточняемом земельном участке с кадастровым номером 56:38:0105014:1 :

1.	
----	--

1. Сведения о характерных точках границ уточняемого земельного участка с кадастровым номером 56:38:0105014:2

Система координат МСК - субъект 56

Зона № —

КАРТА-ПЛАН ТЕРРИТОРИИ

Сведения об уточняемых земельных участках, необходимые для исправления реестровых ошибок
в сведениях о местоположении их границ

Обозначение характерных точек границ	Координаты, м				Метод определения координат	Формулы, примененные для расчета средней квадратической погрешности определения координат характерных точек границ (M _t), с подставленными в такие формулы значениями и итоговые (вычисленные) значения M _t , м	Описание закрепления точки
	содержатся в Едином государственном реестре недвижимости		определены в результате выполнения комплексных кадастровых работ				
	X	Y	X	Y			
1	2	3	4	5	6	7	8
н54У	—	—	543406,69	1314040,03	Метод спутниковых геодезических измерений (определений)	M _t = SQRT(M1^2+M2^2) = SQRT(0,6^2+0,08^2) = 0,1 м	—
н53У	—	—	543402,91	1314060,25	Метод спутниковых геодезических измерений (определений)	M _t = SQRT(M1^2+M2^2) = SQRT(0,6^2+0,08^2) = 0,1 м	—
н52У	—	—	543403,44	1314060,92	Метод спутниковых геодезических измерений (определений)	M _t = SQRT(M1^2+M2^2) = SQRT(0,6^2+0,08^2) = 0,1 м	—
н14У	—	—	543399,56	1314079,80	Метод спутниковых геодезических измерений (определений)	M _t = SQRT(M1^2+M2^2) = SQRT(0,6^2+0,08^2) = 0,1 м	—
н13У	—	—	543393,16	1314078,60	Метод спутниковых геодезических измерений (определений)	M _t = SQRT(M1^2+M2^2) = SQRT(0,6^2+0,08^2) = 0,1 м	—
116	—	—	543383,07	1314076,00	Метод спутниковых геодезических измерений (определений)	M _t = SQRT(M1^2+M2^2) = SQRT(0,6^2+0,08^2) = 0,1 м	—
115	—	—	543384,60	1314068,42	Метод спутниковых	M _t = SQRT(M1^2+M2^2) =	—

КАРТА-ПЛАН ТЕРРИТОРИИ

**Сведения об уточняемых земельных участках, необходимые для исправления реестровых ошибок
в сведениях о местоположении их границ**

					геодезических измерений (определений)	$\text{SQRT}(0,6^2+0,08^2) = 0,1 \text{ м}$	
114	—	—	543387,26	1314054,25	Метод спутниковых геодезических измерений (определений)	$Mt = \text{SQRT}(M1^2+M2^2) = \text{SQRT}(0,6^2+0,08^2) = 0,1 \text{ м}$	—
113	—	—	543390,09	1314037,08	Метод спутниковых геодезических измерений (определений)	$Mt = \text{SQRT}(M1^2+M2^2) = \text{SQRT}(0,6^2+0,08^2) = 0,1 \text{ м}$	—
н54У	—	—	543406,69	1314040,03	Метод спутниковых геодезических измерений (определений)	$Mt = \text{SQRT}(M1^2+M2^2) = \text{SQRT}(0,6^2+0,08^2) = 0,1 \text{ м}$	—
109	543424,01	1314029,76	—	—	—	—	—
110	543413,88	1314081,11	—	—	—	—	—
111	543401,21	1314079,01	—	—	—	—	—
112	543410,82	1314027,30	—	—	—	—	—

2. Сведения о частях границ уточняемого земельного участка с кадастровым номером 56:38:0105014:2

Обозначение части границ		Горизонтальное проложение (S), м	Описание прохождения части границ	Сведения о согласовании местоположения границ (согласовано/спорное)
от т.	до т.			
1	2	3	4	5
н54У	н53У	20,57	—	—
н53У	н52У	0,85	—	—
н52У	н14У	19,27	—	—
н14У	н13У	6,51	—	—
н13У	116	10,42	—	—
116	115	7,73	—	—
115	114	14,42	—	—
114	113	17,40	—	—
113	н54У	16,86	—	—

КАРТА-ПЛАН ТЕРРИТОРИИ

Сведения об уточняемых земельных участках, необходимые для исправления реестровых ошибок
в сведениях о местоположении их границ

3. Характеристики уточняемого земельного участка с кадастровым номером 56:38:0105014:2

№ п/п	Наименование характеристик земельного участка	Значение характеристики
1	2	3
1.	Адрес земельного участка	—
1.1.	Сведения о местоположении земельного участка (при отсутствии адреса) в структурированном в соответствии с федеральной информационной адресной системой виде	обл. Оренбургская, г. Бузулук, ул. Фрунзе, дом № 85
1.2.	Дополнительные сведения о местоположении земельного участка	—
2.	Площадь земельного участка \pm величина погрешности определения (вычисления) площади ($P \pm \Delta P$), м ²	674 \pm 9
3.	Формула, примененная для вычисления предельной погрешности определения площади земельного участка, с подставленными значениями и итоговые (вычисленные) значения (ΔP), м ²	$\Delta P = 3,5 \cdot M_t \cdot \sqrt{P_{\text{док}}} = 3,5 \cdot 0,10 \cdot \sqrt{684} = 9$
4.	Площадь земельного участка согласно сведениям Единого государственного реестра недвижимости ($P_{\text{кад}}$), м ²	684
5.	Оценка расхождения P и $P_{\text{кад}}$ ($P - P_{\text{кад}}$), м ²	-10
6.	Предельный минимальный и максимальный размеры земельного участка ($P_{\text{мин}}$ и $P_{\text{макс}}$), м ²	—
7.	Кадастровый или иной государственный учетный номер (инвентарный) здания, сооружения, объекта незавершенного строительства, расположенного на земельном участке	56:38:0105014:85
8.	Вид (виды) разрешенного использования	индивидуальное жилищное строительство
8.1.	Дополнительные сведения об использовании земельного участка	—
9.	Сведения о земельных участках (землях общего пользования, территории общего пользования), посредством которых обеспечивается доступ	—
10.	Иные сведения	—

4. Пояснения к сведениям об уточняемом земельном участке с кадастровым номером 56:38:0105014:2 :

1.	
----	--

1. Сведения о характерных точках границ уточняемого земельного участка с кадастровым номером 56:38:0105014:6

Система координат МСК - субъект 56

Зона № —

КАРТА-ПЛАН ТЕРРИТОРИИ

Сведения об уточняемых земельных участках, необходимые для исправления реестровых ошибок
в сведениях о местоположении их границ

Обозначение характерных точек границ	Координаты, м				Метод определения координат	Формулы, примененные для расчета средней квадратической погрешности определения координат характерных точек границ (M _t), с подставленными в такие формулы значениями и итоговые (вычисленные) значения M _t , м	Описание закрепления точки
	содержатся в Едином государственном реестре недвижимости		определены в результате выполнения комплексных кадастровых работ				
	X	Y	X	Y			
1	2	3	4	5	6	7	8
14	—	—	543428,96	1314104,01	Метод спутниковых геодезических измерений (определений)	M _t = SQRT(M1^2+M2^2) = SQRT(0,6^2+0,08^2) = 0,1 м	—
190	—	—	543432,75	1314105,46	Метод спутниковых геодезических измерений (определений)	M _t = SQRT(M1^2+M2^2) = SQRT(0,6^2+0,08^2) = 0,1 м	—
191	—	—	543437,65	1314107,80	Метод спутниковых геодезических измерений (определений)	M _t = SQRT(M1^2+M2^2) = SQRT(0,6^2+0,08^2) = 0,1 м	—
192	—	—	543437,77	1314107,46	Метод спутниковых геодезических измерений (определений)	M _t = SQRT(M1^2+M2^2) = SQRT(0,6^2+0,08^2) = 0,1 м	—
193	—	—	543448,44	1314110,39	Метод спутниковых геодезических измерений (определений)	M _t = SQRT(M1^2+M2^2) = SQRT(0,6^2+0,08^2) = 0,1 м	—
н4У	—	—	543447,11	1314116,43	Метод спутниковых геодезических измерений (определений)	M _t = SQRT(M1^2+M2^2) = SQRT(0,6^2+0,08^2) = 0,1 м	—
н5У	—	—	543444,59	1314129,76	Метод спутниковых	M _t = SQRT(M1^2+M2^2) =	—

КАРТА-ПЛАН ТЕРРИТОРИИ

Сведения об уточняемых земельных участках, необходимые для исправления реестровых ошибок
в сведениях о местоположении их границ

					геодезических измерений (определений)	$\text{SQRT}(0,6^2+0,08^2) = 0,1 \text{ м}$	
н6У	—	—	543438,02	1314128,44	Метод спутниковых геодезических измерений (определений)	$M_t = \text{SQRT}(M_1^2+M_2^2) = \text{SQRT}(0,6^2+0,08^2) = 0,1 \text{ м}$	—
17	—	—	543424,38	1314125,71	Метод спутниковых геодезических измерений (определений)	$M_t = \text{SQRT}(M_1^2+M_2^2) = \text{SQRT}(0,6^2+0,08^2) = 0,1 \text{ м}$	—
16	—	—	543426,35	1314113,54	Метод спутниковых геодезических измерений (определений)	$M_t = \text{SQRT}(M_1^2+M_2^2) = \text{SQRT}(0,6^2+0,08^2) = 0,1 \text{ м}$	—
15	—	—	543427,75	1314108,57	Метод спутниковых геодезических измерений (определений)	$M_t = \text{SQRT}(M_1^2+M_2^2) = \text{SQRT}(0,6^2+0,08^2) = 0,1 \text{ м}$	—
14	—	—	543428,96	1314104,01	Метод спутниковых геодезических измерений (определений)	$M_t = \text{SQRT}(M_1^2+M_2^2) = \text{SQRT}(0,6^2+0,08^2) = 0,1 \text{ м}$	—
10	543455,27	1314115,00	—	—	—	—	—
11	543450,03	1314139,58	—	—	—	—	—
12	543433,47	1314136,36	—	—	—	—	—
13	543438,89	1314111,45	—	—	—	—	—

2. Сведения о частях границ уточняемого земельного участка с кадастровым номером 56:38:0105014:6

Обозначение части границ		Горизонтальное проложение (S), м	Описание прохождения части границ	Сведения о согласовании местоположения границ(согласовано/спорное)
от т.	до т.			
1	2	3	4	5
14	190	4,06	—	—
190	191	5,43	—	—

КАРТА-ПЛАН ТЕРРИТОРИИ

Сведения об уточняемых земельных участках, необходимые для исправления реестровых ошибок
в сведениях о местоположении их границ

191	192	0,36	—	—
192	193	11,06	—	—
193	н4У	6,18	—	—
н4У	н5У	13,57	—	—
н5У	н6У	6,70	—	—
н6У	17	13,91	—	—
17	16	12,33	—	—
16	15	5,16	—	—
15	14	4,72	—	—

3. Характеристики уточняемого земельного участка с кадастровым номером 56:38:0105014:6

№ п/п	Наименование характеристик земельного участка	Значение характеристики
1	2	3
1.	Адрес земельного участка	—
1.1.	Сведения о местоположении земельного участка (при отсутствии адреса) в структурированном в соответствии с федеральной информационной адресной системой виде	обл. Оренбургская, г. Бузулук, ул. Кутузова/Пионерская, дом 54/112
1.2.	Дополнительные сведения о местоположении земельного участка	—
2.	Площадь земельного участка \pm величина погрешности определения(вычисления) площади ($P \pm \Delta P$), м ²	428 \pm 7
3.	Формула, примененная для вычисления предельной погрешности определения площади земельного участка, с подставленными значениями и итоговые (вычисленные) значения (ΔP), м ²	$\Delta P = 3,5 \cdot M_t \cdot \sqrt{P_{\text{ДОК}}} = 3,5 \cdot 0,10 \cdot \sqrt{419} = 7$
4.	Площадь земельного участка согласно сведениям Единого государственного реестра недвижимости ($P_{\text{кад}}$), м ²	419
5.	Оценка расхождения P и $P_{\text{кад}}$ ($P - P_{\text{кад}}$), м ²	9
6.	Предельный минимальный и максимальный размеры земельного участка ($P_{\text{мин}}$ и $P_{\text{макс}}$), м ²	—
7.	Кадастровый или иной государственный учетный номер (инвентарный) здания, сооружения, объекта незавершенного строительства, расположенного на земельном участке	56:38:0105002:107
8.	Вид (виды) разрешенного использования	индивидуальное жилищное строительство
8.1.	Дополнительные сведения об использовании земельного участка	—
9.	Сведения о земельных участках (землях общего пользования, территории	—

КАРТА-ПЛАН ТЕРРИТОРИИ

Сведения об уточняемых земельных участках, необходимые для исправления реестровых ошибок
в сведениях о местоположении их границ

1	2	3
	общего пользования), посредством которых обеспечивается доступ	
10.	Иные сведения	—

4. Пояснения к сведениям об уточняемом земельном участке с кадастровым номером 56:38:0105014:6 :

1.	
----	--

1. Сведения о характерных точках границ уточняемого земельного участка с кадастровым номером 56:38:0105014:7

Система координат МСК - субъект 56

Зона № —

Обозначение характерных точек границ	Координаты, м				Метод определения координат	Формулы, примененные для расчета средней квадратической погрешности определения координат характерных точек границ (M _t), с подставленными в такие формулы значениями и итоговые (вычисленные) значения M _t , м	Описание закрепления точки
	содержатся в Едином государственном реестре недвижимости		определены в результате выполнения комплексных кадастровых работ				
	X	Y	X	Y			
1	2	3	4	5	6	7	8
n16У	—	—	543373,15	1314074,43	Метод спутниковых геодезических измерений (определений)	M _t = SQRT(M1^2+M2^2) = SQRT(0,6^2+0,08^2) = 0,1 м	—
25	—	—	543370,17	1314091,96	Метод спутниковых геодезических измерений (определений)	M _t = SQRT(M1^2+M2^2) = SQRT(0,6^2+0,08^2) = 0,1 м	—
26	—	—	543354,41	1314088,88	Метод спутниковых геодезических измерений (определений)	M _t = SQRT(M1^2+M2^2) = SQRT(0,6^2+0,08^2) = 0,1 м	—
27	—	—	543350,18	1314112,36	Метод спутниковых геодезических измерений (определений)	M _t = SQRT(M1^2+M2^2) = SQRT(0,6^2+0,08^2) = 0,1 м	—

КАРТА-ПЛАН ТЕРРИТОРИИ

**Сведения об уточняемых земельных участках, необходимые для исправления реестровых ошибок
в сведениях о местоположении их границ**

н17У	—	—	543349,37	1314111,69	Метод спутниковых геодезических измерений (определений)	$M_t = \text{SQRT}(M_1^2 + M_2^2) = \text{SQRT}(0,6^2 + 0,08^2) = 0,1 \text{ м}$	—
н18У	—	—	543345,70	1314110,88	Метод спутниковых геодезических измерений (определений)	$M_t = \text{SQRT}(M_1^2 + M_2^2) = \text{SQRT}(0,6^2 + 0,08^2) = 0,1 \text{ м}$	—
н19У	—	—	543348,26	1314098,34	Метод спутниковых геодезических измерений (определений)	$M_t = \text{SQRT}(M_1^2 + M_2^2) = \text{SQRT}(0,6^2 + 0,08^2) = 0,1 \text{ м}$	—
35	—	—	543353,04	1314071,11	Метод спутниковых геодезических измерений (определений)	$M_t = \text{SQRT}(M_1^2 + M_2^2) = \text{SQRT}(0,6^2 + 0,08^2) = 0,1 \text{ м}$	—
36	—	—	543357,23	1314071,81	Метод спутниковых геодезических измерений (определений)	$M_t = \text{SQRT}(M_1^2 + M_2^2) = \text{SQRT}(0,6^2 + 0,08^2) = 0,1 \text{ м}$	—
34	—	—	543366,24	1314073,33	Метод спутниковых геодезических измерений (определений)	$M_t = \text{SQRT}(M_1^2 + M_2^2) = \text{SQRT}(0,6^2 + 0,08^2) = 0,1 \text{ м}$	—
н16У	—	—	543373,15	1314074,43	Метод спутниковых геодезических измерений (определений)	$M_t = \text{SQRT}(M_1^2 + M_2^2) = \text{SQRT}(0,6^2 + 0,08^2) = 0,1 \text{ м}$	—
29	543397,24	1314078,33	—	—	—	—	—
33	543393,08	1314100,65	—	—	—	—	—
32	543381,22	1314098,38	—	—	—	—	—
31	543377,08	1314118,60	—	—	—	—	—
30	543371,51	1314117,47	—	—	—	—	—
28	543380,85	1314075,65	—	—	—	—	—

КАРТА-ПЛАН ТЕРРИТОРИИ

Сведения об уточняемых земельных участках, необходимые для исправления реестровых ошибок
в сведениях о местоположении их границ

2. Сведения о частях границ уточняемого земельного участка с кадастровым номером 56:38:0105014:7

Обозначение части границ		Горизонтальное проложение (S), м	Описание прохождения части границ	Сведения о согласовании местоположения границ(согласовано/спорное)
от т.	до т.			
1	2	3	4	5
н16У	25	17,78	—	—
25	26	16,06	—	—
26	27	23,86	—	—
27	н17У	1,05	—	—
н17У	н18У	3,76	—	—
н18У	н19У	12,80	—	—
н19У	35	27,65	—	—
35	36	4,25	—	—
36	34	9,14	—	—
34	н16У	7,00	—	—

3. Характеристики уточняемого земельного участка с кадастровым номером 56:38:0105014:7

№ п/п	Наименование характеристик земельного участка	Значение характеристики
1	2	3
1.	Адрес земельного участка	—
1.1.	Сведения о местоположении земельного участка (при отсутствии адреса) в структурированном в соответствии с федеральной информационной адресной системой виде	обл. Оренбургская, г. Бузулук, ул. Кутузова, дом № 46 "А"
1.2.	Дополнительные сведения о местоположении земельного участка	—
2.	Площадь земельного участка ± величина погрешности определения(вычисления) площади ($P \pm \Delta P$), м ²	461±7
3.	Формула, примененная для вычисления предельной погрешности определения площади земельного участка, с подставленными значениями и итоговые (вычисленные) значения (ΔP), м ²	$\Delta P = 3,5 \cdot M_t \cdot \sqrt{P_{\text{док}}} = 3,5 \cdot 0,10 \cdot \sqrt{443} = 7$
4.	Площадь земельного участка согласно сведениям Единого государственного реестра недвижимости ($P_{\text{кад}}$), м ²	443
5.	Оценка расхождения P и $P_{\text{кад}}$ ($P - P_{\text{кад}}$), м ²	18
6.	Предельный минимальный и максимальный размеры земельного участка ($P_{\text{мин}}$ и $P_{\text{макс}}$), м ²	—

КАРТА-ПЛАН ТЕРРИТОРИИ

Сведения об уточняемых земельных участках, необходимые для исправления реестровых ошибок
в сведениях о местоположении их границ

1	2	3
7.	Кадастровый или иной государственный учетный номер (инвентарный) здания, сооружения, объекта незавершенного строительства, расположенного на земельном участке	56:38:0105014:63
8.	Вид (виды) разрешенного использования	индивидуальное жилищное строительство
8.1.	Дополнительные сведения об использовании земельного участка	—
9.	Сведения о земельных участках (землях общего пользования, территории общего пользования), посредством которых обеспечивается доступ	—
10.	Иные сведения	—

4. Пояснения к сведениям об уточняемом земельном участке с кадастровым номером 56:38:0105014:7 :

1.	
----	--

1. Сведения о характерных точках границ уточняемого земельного участка с кадастровым номером 56:38:0105014:18

Система координат МСК - субъект 56

Зона № —

Обозначение характерных точек границ	Координаты, м				Метод определения координат	Формулы, примененные для расчета средней квадратической погрешности определения координат характерных точек границ (M _t), с подставленными в такие формулы значениями и итоговые (вычисленные) значения M _t , м	Описание закрепления точки
	содержатся в Едином государственном реестре недвижимости		определены в результате выполнения комплексных кадастровых работ				
	X	Y	X	Y			
1	2	3	4	5	6	7	8
н28У	—	—	543309,43	1314063,65	Метод спутниковых геодезических измерений (определений)	M _t = SQRT(M1^2+M2^2) = SQRT(0,6^2+0,08^2) = 0,1 м	—
50	543303,04	1314098,55	543303,04	1314098,55	Метод спутниковых геодезических измерений (определений)	M _t = SQRT(M1^2+M2^2) = SQRT(0,6^2+0,08^2) = 0,1 м	—
55	543302,41	1314102,47	—	—	—	—	—
56	543297,01	1314101,50	—	—	—	—	—

КАРТА-ПЛАН ТЕРРИТОРИИ

**Сведения об уточняемых земельных участках, необходимые для исправления реестровых ошибок
в сведениях о местоположении их границ**

57	543291,61	1314100,55	—	—	—	—	—
52	543287,99	1314100,31	—	—	—	—	—
53	543295,74	1314062,46	—	—	—	—	—
54	543308,68	1314064,01	—	—	—	—	—
н29У	—	—	543302,53	1314102,12	Метод спутниковых геодезических измерений (определений)	$Mt = \sqrt{M1^2 + M2^2} = \sqrt{0,6^2 + 0,08^2} = 0,1 \text{ м}$	—
н30У	—	—	543296,95	1314100,95	Метод спутниковых геодезических измерений (определений)	$Mt = \sqrt{M1^2 + M2^2} = \sqrt{0,6^2 + 0,08^2} = 0,1 \text{ м}$	—
н31У	—	—	543291,29	1314099,83	Метод спутниковых геодезических измерений (определений)	$Mt = \sqrt{M1^2 + M2^2} = \sqrt{0,6^2 + 0,08^2} = 0,1 \text{ м}$	—
н32У	—	—	543286,87	1314098,98	Метод спутниковых геодезических измерений (определений)	$Mt = \sqrt{M1^2 + M2^2} = \sqrt{0,6^2 + 0,08^2} = 0,1 \text{ м}$	—
н33У	—	—	543289,19	1314088,17	Метод спутниковых геодезических измерений (определений)	$Mt = \sqrt{M1^2 + M2^2} = \sqrt{0,6^2 + 0,08^2} = 0,1 \text{ м}$	—
н34У	—	—	543290,44	1314088,43	Метод спутниковых геодезических измерений (определений)	$Mt = \sqrt{M1^2 + M2^2} = \sqrt{0,6^2 + 0,08^2} = 0,1 \text{ м}$	—
59	—	—	543295,80	1314061,76	Метод спутниковых геодезических измерений (определений)	$Mt = \sqrt{M1^2 + M2^2} = \sqrt{0,6^2 + 0,08^2} = 0,1 \text{ м}$	—
58	—	—	543295,94	1314061,04	Метод спутниковых геодезических измерений (определений)	$Mt = \sqrt{M1^2 + M2^2} = \sqrt{0,6^2 + 0,08^2} = 0,1 \text{ м}$	—

КАРТА-ПЛАН ТЕРРИТОРИИ

Сведения об уточняемых земельных участках, необходимые для исправления реестровых ошибок
в сведениях о местоположении их границ

					измерений (определений)		
н28У	—	—	543309,43	1314063,65	Метод спутниковых геодезических измерений (определений)	$M_t = \text{SQRT}(M_1^2 + M_2^2) = \text{SQRT}(0,6^2 + 0,08^2) = 0,1 \text{ м}$	—

2. Сведения о частях границ уточняемого земельного участка с кадастровым номером 56:38:0105014:18

Обозначение части границ		Горизонтальное проложение (S), м	Описание прохождения части границ	Сведения о согласовании местоположения границ(согласовано/спорное)
от т.	до т.			
1	2	3	4	5
н28У	50	35,48	—	—
50	н29У	3,61	—	—
н29У	н30У	5,70	—	—
н30У	н31У	5,77	—	—
н31У	н32У	4,50	—	—
н32У	н33У	11,06	—	—
н33У	н34У	1,28	—	—
н34У	59	27,20	—	—
59	58	0,73	—	—
58	н28У	13,74	—	—

3. Характеристики уточняемого земельного участка с кадастровым номером 56:38:0105014:18

№ п/п	Наименование характеристик земельного участка	Значение характеристики
1	2	3
1.	Адрес земельного участка	—
1.1.	Сведения о местоположении земельного участка (при отсутствии адреса) в структурированном в соответствии с федеральной информационной адресной системой виде	обл. Оренбургская, г. Бузулук, ул. Кутузова, дом 42"А"
1.2.	Дополнительные сведения о местоположении земельного участка	—
2.	Площадь земельного участка ± величина погрешности определения(вычисления) площади ($P \pm \Delta P$), м ²	564±8
3.	Формула, примененная для вычисления предельной погрешности определения площади земельного участка, с подставленными значениями	$\Delta P = 3,5 \cdot M_t \cdot \sqrt{P_{\text{док}}} = 3,5 \cdot 0,10 \cdot \sqrt{533} = 8$

КАРТА-ПЛАН ТЕРРИТОРИИ

Сведения об уточняемых земельных участках, необходимые для исправления реестровых ошибок
в сведениях о местоположении их границ

1	2	3
	и итоговые (вычисленные) значения (ΔP), м ²	
4.	Площадь земельного участка согласно сведениям Единого государственного реестра недвижимости ($P_{\text{кад}}$), м ²	533
5.	Оценка расхождения P и $P_{\text{кад}}$ ($P - P_{\text{кад}}$), м ²	31
6.	Предельный минимальный и максимальный размеры земельного участка ($P_{\text{мин}}$ и $P_{\text{макс}}$), м ²	—
7.	Кадастровый или иной государственный учетный номер (инвентарный) здания, сооружения, объекта незавершенного строительства, расположенного на земельном участке	56:38:0105014:83
8.	Вид (виды) разрешенного использования	Индивидуальное жилищное строительство
8.1.	Дополнительные сведения об использовании земельного участка	—
9.	Сведения о земельных участках (землях общего пользования, территории общего пользования), посредством которых обеспечивается доступ	—
10.	Иные сведения	—

4. Пояснения к сведениям об уточняемом земельном участке с кадастровым номером 56:38:0105014:18 :

1.	
----	--

1. Сведения о характерных точках границ уточняемого земельного участка с кадастровым номером 56:38:0105014:49

Система координат МСК - субъект 56

Зона № —

Обозначение характерных точек границ	Координаты, м				Метод определения координат	Формулы, примененные для расчета средней квадратической погрешности определения координат характерных точек границ (M _t), с подставленными в такие формулы значениями и итоговые (вычисленные) значения M _t , м	Описание закрепления точки
	содержатся в Едином государственном реестре недвижимости		определены в результате выполнения комплексных кадастровых работ				
	X	Y	X	Y			
1	2	3	4	5	6	7	8
35	543353,04	1314071,11	543353,04	1314071,11	Метод спутниковых геодезических измерений (определений)	M _t = SQRT(M1^2+M2^2) = SQRT(0,6^2+0,08^2) = 0,1 м	—

КАРТА-ПЛАН ТЕРРИТОРИИ

**Сведения об уточняемых земельных участках, необходимые для исправления реестровых ошибок
в сведениях о местоположении их границ**

36	543357,23	1314071,81	—	—	Метод спутниковых геодезических измерений (определений)	$Mt = \sqrt{M1^2 + M2^2} = \sqrt{0,6^2 + 0,08^2} = 0,1 \text{ м}$	—
26	543354,41	1314088,88	—	—	Метод спутниковых геодезических измерений (определений)	$Mt = \sqrt{M1^2 + M2^2} = \sqrt{0,6^2 + 0,08^2} = 0,1 \text{ м}$	—
27	543350,18	1314112,36	—	—	Метод спутниковых геодезических измерений (определений)	$Mt = \sqrt{M1^2 + M2^2} = \sqrt{0,6^2 + 0,08^2} = 0,1 \text{ м}$	—
42	543337,41	1314109,47	—	—	Метод спутниковых геодезических измерений (определений)	$Mt = \sqrt{M1^2 + M2^2} = \sqrt{0,6^2 + 0,08^2} = 0,1 \text{ м}$	—
н19У	—	—	543348,26	1314098,34	Метод спутниковых геодезических измерений (определений)	$Mt = \sqrt{M1^2 + M2^2} = \sqrt{0,6^2 + 0,08^2} = 0,1 \text{ м}$	—
н18У	—	—	543345,70	1314110,88	Метод спутниковых геодезических измерений (определений)	$Mt = \sqrt{M1^2 + M2^2} = \sqrt{0,6^2 + 0,08^2} = 0,1 \text{ м}$	—
н20У	—	—	543337,48	1314109,15	Метод спутниковых геодезических измерений (определений)	$Mt = \sqrt{M1^2 + M2^2} = \sqrt{0,6^2 + 0,08^2} = 0,1 \text{ м}$	—
41	543340,11	1314097,13	543340,11	1314097,13	Метод спутниковых геодезических измерений (определений)	$Mt = \sqrt{M1^2 + M2^2} = \sqrt{0,6^2 + 0,08^2} = 0,1 \text{ м}$	—
40	543338,53	1314096,65	543338,53	1314096,65	Метод спутниковых геодезических измерений (определений)	$Mt = \sqrt{M1^2 + M2^2} = \sqrt{0,6^2 + 0,08^2} = 0,1 \text{ м}$	—

КАРТА-ПЛАН ТЕРРИТОРИИ

**Сведения об уточняемых земельных участках, необходимые для исправления реестровых ошибок
в сведениях о местоположении их границ**

					измерений (определений)		
39	543339,02	1314094,19	543339,02	1314094,19	Метод спутниковых геодезических измерений (определений)	$Mt = \sqrt{M1^2 + M2^2} = \sqrt{0,6^2 + 0,08^2} = 0,1 \text{ м}$	—
38	543342,47	1314070,21	543342,47	1314070,21	Метод спутниковых геодезических измерений (определений)	$Mt = \sqrt{M1^2 + M2^2} = \sqrt{0,6^2 + 0,08^2} = 0,1 \text{ м}$	—
37	543348,86	1314070,60	543348,86	1314070,60	Метод спутниковых геодезических измерений (определений)	$Mt = \sqrt{M1^2 + M2^2} = \sqrt{0,6^2 + 0,08^2} = 0,1 \text{ м}$	—
35	543353,04	1314071,11	543353,04	1314071,11	Метод спутниковых геодезических измерений (определений)	$Mt = \sqrt{M1^2 + M2^2} = \sqrt{0,6^2 + 0,08^2} = 0,1 \text{ м}$	—

2. Сведения о частях границ уточняемого земельного участка с кадастровым номером 56:38:0105014:49

Обозначение части границ		Горизонтальное проложение (S), м	Описание прохождения части границ	Сведения о согласовании местоположения границ(согласовано/спорное)
от т.	до т.			
1	2	3	4	5
35	н19У	27,65	—	—
н19У	н18У	12,80	—	—
н18У	н20У	8,40	—	—
н20У	41	12,30	—	—
41	40	1,65	—	—
40	39	2,51	—	—
39	38	24,23	—	—
38	37	6,40	—	—
37	35	4,21	—	—

КАРТА-ПЛАН ТЕРРИТОРИИ

Сведения об уточняемых земельных участках, необходимые для исправления реестровых ошибок
в сведениях о местоположении их границ

3. Характеристики уточняемого земельного участка с кадастровым номером 56:38:0105014:49

№ п/п	Наименование характеристик земельного участка	Значение характеристики
1	2	3
1.	Адрес земельного участка	—
1.1.	Сведения о местоположении земельного участка (при отсутствии адреса) в структурированном в соответствии с федеральной информационной адресной системой виде	Оренбургская область, г. Бузулук, ул. Кутузова, на земельном участке расположен жилой дом №44
1.2.	Дополнительные сведения о местоположении земельного участка	—
2.	Площадь земельного участка \pm величина погрешности определения(вычисления) площади ($P \pm \Delta P$), м ²	383 \pm 8
3.	Формула, примененная для вычисления предельной погрешности определения площади земельного участка, с подставленными значениями и итоговые (вычисленные) значения (ΔP), м ²	$\Delta P = 3,5 \cdot M_t \cdot \sqrt{P_{\text{док}}} = 3,5 \cdot 0,10 \cdot \sqrt{567} = 8$
4.	Площадь земельного участка согласно сведениям Единого государственного реестра недвижимости ($P_{\text{кад}}$), м ²	567
5.	Оценка расхождения P и $P_{\text{кад}}$ ($P - P_{\text{кад}}$), м ²	-184
6.	Предельный минимальный и максимальный размеры земельного участка ($P_{\text{мин}}$ и $P_{\text{макс}}$), м ²	—
7.	Кадастровый или иной государственный учетный номер (инвентарный) здания, сооружения, объекта незавершенного строительства, расположенного на земельном участке	56:38:0105014:66
8.	Вид (виды) разрешенного использования	земельные участки для размещения объектов индивидуального жилищного строительства
8.1.	Дополнительные сведения об использовании земельного участка	—
9.	Сведения о земельных участках (землях общего пользования, территории общего пользования), посредством которых обеспечивается доступ	—
10.	Иные сведения	—

4. Пояснения к сведениям об уточняемом земельном участке с кадастровым номером 56:38:0105014:49 :

1.	
----	--

1. Сведения о характерных точках границ уточняемого земельного участка с кадастровым номером 56:38:0105014:114

Система координат МСК - субъект 56

Зона № —

КАРТА-ПЛАН ТЕРРИТОРИИ

Сведения об уточняемых земельных участках, необходимые для исправления реестровых ошибок
в сведениях о местоположении их границ

Обозначение характерных точек границ	Координаты, м				Метод определения координат	Формулы, примененные для расчета средней квадратической погрешности определения координат характерных точек границ (M _t), с подставленными в такие формулы значениями и итоговые (вычисленные) значения M _t , м	Описание закрепления точки
	содержатся в Едином государственном реестре недвижимости		определены в результате выполнения комплексных кадастровых работ				
	X	Y	X	Y			
1	2	3	4	5	6	7	8
59	543295,80	1314061,76	543295,80	1314061,76	Метод спутниковых геодезических измерений (определений)	M _t = SQRT(M1^2+M2^2) = SQRT(0,6^2+0,08^2) = 0,1 м	—
52	543287,99	1314100,31	—	—	—	—	—
н34У	—	—	543290,44	1314088,43	Метод спутниковых геодезических измерений (определений)	M _t = SQRT(M1^2+M2^2) = SQRT(0,6^2+0,08^2) = 0,1 м	—
н33У	—	—	543289,19	1314088,17	Метод спутниковых геодезических измерений (определений)	M _t = SQRT(M1^2+M2^2) = SQRT(0,6^2+0,08^2) = 0,1 м	—
н32У	—	—	543286,87	1314098,98	Метод спутниковых геодезических измерений (определений)	M _t = SQRT(M1^2+M2^2) = SQRT(0,6^2+0,08^2) = 0,1 м	—
н35У	—	—	543280,56	1314097,64	Метод спутниковых геодезических измерений (определений)	M _t = SQRT(M1^2+M2^2) = SQRT(0,6^2+0,08^2) = 0,1 м	—
61	543267,87	1314095,88	543267,87	1314095,88	Метод спутниковых геодезических измерений (определений)	M _t = SQRT(M1^2+M2^2) = SQRT(0,6^2+0,08^2) = 0,1 м	—

КАРТА-ПЛАН ТЕРРИТОРИИ

Сведения об уточняемых земельных участках, необходимые для исправления реестровых ошибок
в сведениях о местоположении их границ

62	543270,02	1314086,45	543270,02	1314086,45	Метод спутниковых геодезических измерений (определений)	$Mt = \sqrt{M1^2 + M2^2} = \sqrt{0,6^2 + 0,08^2} = 0,1 \text{ м}$	—
63	543272,57	1314075,26	—	—	—	—	—
н36У	—	—	543273,08	1314075,40	Метод спутниковых геодезических измерений (определений)	$Mt = \sqrt{M1^2 + M2^2} = \sqrt{0,6^2 + 0,08^2} = 0,1 \text{ м}$	—
64	543276,49	1314058,02	543276,49	1314058,02	Метод спутниковых геодезических измерений (определений)	$Mt = \sqrt{M1^2 + M2^2} = \sqrt{0,6^2 + 0,08^2} = 0,1 \text{ м}$	—
65	543277,99	1314058,25	543277,99	1314058,25	Метод спутниковых геодезических измерений (определений)	$Mt = \sqrt{M1^2 + M2^2} = \sqrt{0,6^2 + 0,08^2} = 0,1 \text{ м}$	—
60	543286,84	1314059,62	543286,84	1314059,62	Метод спутниковых геодезических измерений (определений)	$Mt = \sqrt{M1^2 + M2^2} = \sqrt{0,6^2 + 0,08^2} = 0,1 \text{ м}$	—
59	543295,80	1314061,76	543295,80	1314061,76	Метод спутниковых геодезических измерений (определений)	$Mt = \sqrt{M1^2 + M2^2} = \sqrt{0,6^2 + 0,08^2} = 0,1 \text{ м}$	—

2. Сведения о частях границ уточняемого земельного участка с кадастровым номером 56:38:0105014:114

Обозначение части границ		Горизонтальное проложение (S), м	Описание прохождения части границ	Сведения о согласовании местоположения границ (согласовано/спорное)
от т.	до т.			
1	2	3	4	5
59	н34У	27,20	—	—
н34У	н33У	1,28	—	—
н33У	н32У	11,06	—	—
н32У	н35У	6,45	—	—

КАРТА-ПЛАН ТЕРРИТОРИИ

Сведения об уточняемых земельных участках, необходимые для исправления реестровых ошибок
в сведениях о местоположении их границ

н35У	61	12,81	—	—
61	62	9,67	—	—
62	н36У	11,47	—	—
н36У	64	17,71	—	—
64	65	1,52	—	—
65	60	8,96	—	—
60	59	9,21	—	—

3. Характеристики уточняемого земельного участка с кадастровым номером 56:38:0105014:114

№ п/п	Наименование характеристик земельного участка	Значение характеристики
1	2	3
1.	Адрес земельного участка	—
1.1.	Сведения о местоположении земельного участка (при отсутствии адреса) в структурированном в соответствии с федеральной информационной адресной системой виде	Оренбургская область, город Бузулук, улица Кутузова, на земельном участке расположено здание № 40
1.2.	Дополнительные сведения о местоположении земельного участка	—
2.	Площадь земельного участка ± величина погрешности определения(вычисления) площади ($P \pm \Delta P$), м ²	755±10
3.	Формула, примененная для вычисления предельной погрешности определения площади земельного участка, с подставленными значениями и итоговые (вычисленные) значения (ΔP), м ²	$\Delta P = 3,5 \cdot M_t \cdot \sqrt{P_{\text{док}}} = 3,5 \cdot 0,10 \cdot \sqrt{791} = 10$
4.	Площадь земельного участка согласно сведениям Единого государственного реестра недвижимости ($P_{\text{кад}}$), м ²	791
5.	Оценка расхождения P и $P_{\text{кад}}$ ($P - P_{\text{кад}}$), м ²	-36
6.	Предельный минимальный и максимальный размеры земельного участка ($P_{\text{мин}}$ и $P_{\text{макс}}$), м ²	—
7.	Кадастровый или иной государственный учетный номер (инвентарный) здания, сооружения, объекта незавершенного строительства, расположенного на земельном участке	56:38:0105014:72
8.	Вид (виды) разрешенного использования	земельные участки, предназначенные для размещения домов индивидуальной жилой застройки (2)
8.1.	Дополнительные сведения об использовании земельного участка	—
9.	Сведения о земельных участках (землях общего пользования, территории общего пользования), посредством которых обеспечивается доступ	—

КАРТА-ПЛАН ТЕРРИТОРИИ

Сведения об уточняемых земельных участках, необходимые для исправления реестровых ошибок
в сведениях о местоположении их границ

1	2	3
10.	Иные сведения	—

4. Пояснения к сведениям об уточняемом земельном участке с кадастровым номером 56:38:0105014:114 :

1.	
----	--

1. Сведения о характерных точках границ уточняемого земельного участка с кадастровым номером 56:38:0105014:117

Система координат МСК - субъект 56

Зона № —

Обозначение характерных точек границ	Координаты, м				Метод определения координат	Формулы, примененные для расчета средней квадратической погрешности определения координат характерных точек границ (M _t), с подставленными в такие формулы значениями и итоговые (вычисленные) значения M _t , м	Описание закрепления точки
	содержатся в Едином государственном реестре недвижимости		определены в результате выполнения комплексных кадастровых работ				
	X	Y	X	Y			
1	2	3	4	5	6	7	8
75	543207,06	1314041,95	543207,06	1314041,95	Метод спутниковых геодезических измерений (определений)	M _t = SQRT(M1^2+M2^2) = SQRT(0,6^2+0,08^2) = 0,1 м	—
76	543205,44	1314050,16	543205,44	1314050,16	Метод спутниковых геодезических измерений (определений)	M _t = SQRT(M1^2+M2^2) = SQRT(0,6^2+0,08^2) = 0,1 м	—
77	543198,37	1314081,84	—	—	Метод спутниковых геодезических измерений (определений)	M _t = SQRT(M1^2+M2^2) = SQRT(0,6^2+0,08^2) = 0,1 м	—
78	543188,77	1314080,03	—	—	—	—	—
81	—	—	543198,09	1314083,10	Метод спутниковых геодезических измерений (определений)	M _t = SQRT(M1^2+M2^2) = SQRT(0,6^2+0,08^2) = 0,1 м	—

КАРТА-ПЛАН ТЕРРИТОРИИ

Сведения об уточняемых земельных участках, необходимые для исправления реестровых ошибок
в сведениях о местоположении их границ

187	—	—	543188,53	1314081,24	—	—	—
79	543193,07	1314057,51	543193,07	1314057,51	Метод спутниковых геодезических измерений (определений)	$M_t = \text{SQRT}(M_1^2 + M_2^2) = \text{SQRT}(0,6^2 + 0,08^2) = 0,1 \text{ м}$	—
80	543195,99	1314039,87	543195,99	1314039,87	—	—	—
75	543207,06	1314041,95	543207,06	1314041,95	Метод спутниковых геодезических измерений (определений)	$M_t = \text{SQRT}(M_1^2 + M_2^2) = \text{SQRT}(0,6^2 + 0,08^2) = 0,1 \text{ м}$	—

2. Сведения о частях границ уточняемого земельного участка с кадастровым номером 56:38:0105014:117

Обозначение части границ		Горизонтальное проложение (S), м	Описание прохождения части границ	Сведения о согласовании местоположения границ (согласовано/спорное)
от т.	до т.			
1	2	3	4	5
75	76	8,37	—	—
76	81	33,75	—	—
81	187	9,74	—	—
187	79	24,16	—	—
79	80	17,88	—	—
80	75	11,26	—	—

3. Характеристики уточняемого земельного участка с кадастровым номером 56:38:0105014:117

№ п/п	Наименование характеристик земельного участка	Значение характеристики
1	2	3
1.	Адрес земельного участка	—
1.1.	Сведения о местоположении земельного участка (при отсутствии адреса) в структурированном в соответствии с федеральной информационной адресной системой виде	Оренбургская область, г. Бузулук, ул. Кутузова, дом № 32 "А"
1.2.	Дополнительные сведения о местоположении земельного участка	—
2.	Площадь земельного участка ± величина погрешности определения (вычисления) площади ($P \pm \Delta P$), м ²	440±7
3.	Формула, примененная для вычисления предельной погрешности определения площади земельного участка, с подставленными значениями	$\Delta P = 3,5 \cdot M_t \cdot \sqrt{P_{\text{док}}} = 3,5 \cdot 0,10 \cdot \sqrt{427} = 7$

КАРТА-ПЛАН ТЕРРИТОРИИ

Сведения об уточняемых земельных участках, необходимые для исправления реестровых ошибок
в сведениях о местоположении их границ

1	2	3
	и итоговые (вычисленные) значения (ΔP), м ²	
4.	Площадь земельного участка согласно сведениям Единого государственного реестра недвижимости (Ркад), м ²	427
5.	Оценка расхождения Р и Ркад (Р – Ркад), м ²	13
6.	Предельный минимальный и максимальный размеры земельного участка (Рмин и Рмакс), м ²	—
7.	Кадастровый или иной государственный учетный номер (инвентарный) здания, сооружения, объекта незавершенного строительства, расположенного на земельном участке	56:38:0105014:69
8.	Вид (виды) разрешенного использования	земельные участки, предназначенные для размещения домов индивидуальной жилой застройки (2)
8.1.	Дополнительные сведения об использовании земельного участка	—
9.	Сведения о земельных участках (землях общего пользования, территории общего пользования), посредством которых обеспечивается доступ	—
10.	Иные сведения	—
4. Пояснения к сведениям об уточняемом земельном участке с кадастровым номером 56:38:0105014:117 :		
1.		

КАРТА-ПЛАН ТЕРРИТОРИИ

Описание местоположения зданий, сооружений, объектов незавершенного строительства на земельном участке

1. Сведения о характерных точках контура объекта недвижимости с кадастровым номером 56:38:0105002:107

Система координат МСК - субъект 56

Зона № —

Обозначение характерных точек контура	Содержатся в Едином государственном реестре недвижимости			Определены в ходе выполнения комплексных кадастровых работ			Метод определения координат	Формулы, примененные для расчета средней квадратической погрешности определения координат характерных точек границ (M _t), с подставленными в такие формулы значениями и итоговые (вычисленные) значения M _t , м
	Координаты, м		Радиус , м	Координаты, м		Радиус, м		
	X	Y	R	X	Y	R		
1	2	3	4	5	6	7	8	9
н23О	—	—	—	543438,33	1314114,75	—	Метод спутниковых геодезических измерений (определений)	Mt = SQRT(M1^2+M2^2) = SQRT(0,6^2+0,08^2) = 0,1 м
н24О	—	—	—	543441,13	1314115,34	—	Метод спутниковых геодезических измерений (определений)	Mt = SQRT(M1^2+M2^2) = SQRT(0,6^2+0,08^2) = 0,1 м
н25О	—	—	—	543447,11	1314116,43	—	Метод спутниковых геодезических измерений (определений)	Mt = SQRT(M1^2+M2^2) = SQRT(0,6^2+0,08^2) = 0,1 м
н26О	—	—	—	543444,59	1314129,76	—	Метод спутниковых геодезических измерений (определений)	Mt = SQRT(M1^2+M2^2) = SQRT(0,6^2+0,08^2) = 0,1 м
н27О	—	—	—	543438,02	1314128,44	—	Метод спутниковых геодезических измерений (определений)	Mt = SQRT(M1^2+M2^2) = SQRT(0,6^2+0,08^2) = 0,1 м
н28О	—	—	—	543439,32	1314122,43	—	Метод	Mt = SQRT(M1^2+M2^2) = SQRT(0,6^2+0,08^2) =

КАРТА-ПЛАН ТЕРРИТОРИИ

Описание местоположения зданий, сооружений, объектов незавершенного строительства на земельном участке

							спутниковых геодезических измерений (определений)	0,1 м
н29О	—	—	—	543436,77	1314121,89	—	Метод спутниковых геодезических измерений (определений)	$Mt = \sqrt{M1^2 + M2^2} = \sqrt{0,6^2 + 0,08^2} = 0,1 \text{ м}$
н23О	—	—	—	543438,33	1314114,75	—	Метод спутниковых геодезических измерений (определений)	$Mt = \sqrt{M1^2 + M2^2} = \sqrt{0,6^2 + 0,08^2} = 0,1 \text{ м}$

2. Сведения о характеристиках объекта недвижимости с кадастровым номером 56:38:0105002:107

№ п/п	Наименование характеристики	Значение характеристики
1	2	3
1	Вид объекта недвижимости	здание
2	Ранее присвоенный государственный учетный номер (инвентарный) здания, сооружения, объекта незавершенного строительства	—
3	Кадастровый номер земельного участка (земельных участков), в границах которого (которых) расположены здание, сооружение, объект незавершенного строительства	56:38:0105014:6
4	Уникальный учетный номер кадастрового квартала, в границах которого расположены здание, сооружение, объект незавершенного строительства	56:38:0105014
5.	Адрес здания, сооружения, объекта незавершенного строительства	—
5.1.	Сведения о местоположении здания, сооружения, объекта незавершенного строительства (при отсутствии адреса) в структурированном в соответствии с федеральной информационной адресной системой виде	Оренбургская область, г. Бузулук, ул. Кутузова/ул. Пионерская, дом № 54/112
5.2.	Дополнительные сведения о местоположении	—
6	Иные сведения	—

3. Пояснения к сведениям об объекте недвижимости с кадастровым номером 56:38:0105002:107 :

1.	
----	--

КАРТА-ПЛАН ТЕРРИТОРИИ

Описание местоположения зданий, сооружений, объектов незавершенного строительства на земельном участке

1. Сведения о характерных точках контура объекта недвижимости с кадастровым номером 56:38:0105014:50

Система координат МСК - субъект 56

Зона № —

Обозначение характерных точек контура	Содержатся в Едином государственном реестре недвижимости			Определены в ходе выполнения комплексных кадастровых работ			Метод определения координат	Формулы, примененные для расчета средней квадратической погрешности определения координат характерных точек границ (M _t), с подставленными в такие формулы значениями и итоговые (вычисленные) значения M _t , м
	Координаты, м		Радиус , м	Координаты, м		Радиус, м		
	X	Y		X	Y			
1	2	3	4	5	6	7	8	9
н151О	—	—	—	543169,81	1314065,98	—	Метод спутниковых геодезических измерений (определений)	M _t = SQRT(M1^2+M2^2) = SQRT(0,6^2+0,08^2) = 0,1 м
н152О	—	—	—	543180,38	1314067,80	—	Метод спутниковых геодезических измерений (определений)	M _t = SQRT(M1^2+M2^2) = SQRT(0,6^2+0,08^2) = 0,1 м
н153О	—	—	—	543178,20	1314079,60	—	Метод спутниковых геодезических измерений (определений)	M _t = SQRT(M1^2+M2^2) = SQRT(0,6^2+0,08^2) = 0,1 м
н154О	—	—	—	543167,75	1314077,95	—	Метод спутниковых геодезических измерений (определений)	M _t = SQRT(M1^2+M2^2) = SQRT(0,6^2+0,08^2) = 0,1 м
н151О	—	—	—	543169,81	1314065,98	—	Метод спутниковых геодезических измерений (определений)	M _t = SQRT(M1^2+M2^2) = SQRT(0,6^2+0,08^2) = 0,1 м

КАРТА-ПЛАН ТЕРРИТОРИИ

Описание местоположения зданий, сооружений, объектов незавершенного строительства на земельном участке

2. Сведения о характеристиках объекта недвижимости с кадастровым номером 56:38:0105014:50

№ п/п	Наименование характеристики	Значение характеристики
1	2	3
1	Вид объекта недвижимости	здание
2	Ранее присвоенный государственный учетный номер (инвентарный) здания, сооружения, объекта незавершенного строительства	—
3	Кадастровый номер земельного участка (земельных участков), в границах которого (которых) расположены здание, сооружение, объект незавершенного строительства	56:38:0105014:9
4	Уникальный учетный номер кадастрового квартала, в границах которого расположены здание, сооружение, объект незавершенного строительства	56:38:0105014
5.	Адрес здания, сооружения, объекта незавершенного строительства	—
5.1.	Сведения о местоположении здания, сооружения, объекта незавершенного строительства (при отсутствии адреса) в структурированном в соответствии с федеральной информационной адресной системой виде	Оренбургская область, г. Бузулук, ул. Кутузова/Заводская, д. №30/129
5.2.	Дополнительные сведения о местоположении	—
6	Иные сведения	—

3. Пояснения к сведениям об объекте недвижимости с кадастровым номером 56:38:0105014:50 :

1.	
----	--

1. Сведения о характерных точках контура объекта недвижимости с кадастровым номером 56:38:0105014:51

Система координат МСК - субъект 56

Зона № —

Обозначение характерных точек контура	Содержатся в Едином государственном реестре недвижимости			Определены в ходе выполнения комплексных кадастровых работ			Метод определения координат	Формулы, примененные для расчета средней квадратической погрешности определения координат характерных точек границ (M _t), с подставленными в такие формулы значениями и итоговые (вычисленные) значения M _t , м
	Координаты, м		Радиус, м	Координаты, м		Радиус, м		
	X	Y	R	X	Y	R		
1	2	3	4	5	6	7	8	9
н192О	—	—	—	543217,91	1314004,66	—	Метод спутниковых геодезических измерений (определений)	$M_t = \sqrt{M_1^2 + M_2^2} = \sqrt{0,6^2 + 0,08^2} = 0,1 \text{ м}$

КАРТА-ПЛАН ТЕРРИТОРИИ

Описание местоположения зданий, сооружений, объектов незавершенного строительства на земельном участке

н193О	—	—	—	543223,31	1314005,82	—	Метод спутниковых геодезических измерений (определений)	$Mt = \sqrt{M1^2 + M2^2} = \sqrt{0,6^2 + 0,08^2} = 0,1 \text{ м}$
н194О	—	—	—	543221,54	1314014,56	—	Метод спутниковых геодезических измерений (определений)	$Mt = \sqrt{M1^2 + M2^2} = \sqrt{0,6^2 + 0,08^2} = 0,1 \text{ м}$
н195О	—	—	—	543221,35	1314014,52	—	Метод спутниковых геодезических измерений (определений)	$Mt = \sqrt{M1^2 + M2^2} = \sqrt{0,6^2 + 0,08^2} = 0,1 \text{ м}$
н196О	—	—	—	543220,46	1314018,70	—	Метод спутниковых геодезических измерений (определений)	$Mt = \sqrt{M1^2 + M2^2} = \sqrt{0,6^2 + 0,08^2} = 0,1 \text{ м}$
н197О	—	—	—	543214,42	1314017,41	—	Метод спутниковых геодезических измерений (определений)	$Mt = \sqrt{M1^2 + M2^2} = \sqrt{0,6^2 + 0,08^2} = 0,1 \text{ м}$
н198О	—	—	—	543215,44	1314012,64	—	Метод спутниковых геодезических измерений (определений)	$Mt = \sqrt{M1^2 + M2^2} = \sqrt{0,6^2 + 0,08^2} = 0,1 \text{ м}$
н199О	—	—	—	543216,20	1314012,80	—	Метод спутниковых геодезических измерений (определений)	$Mt = \sqrt{M1^2 + M2^2} = \sqrt{0,6^2 + 0,08^2} = 0,1 \text{ м}$
н192О	—	—	—	543217,91	1314004,66	—	Метод	$Mt = \sqrt{M1^2 + M2^2} = \sqrt{0,6^2 + 0,08^2} =$

КАРТА-ПЛАН ТЕРРИТОРИИ

Описание местоположения зданий, сооружений, объектов незавершенного строительства на земельном участке

							спутниковых геодезических измерений (определений)	0,1 м
--	--	--	--	--	--	--	--	-------

2. Сведения о характеристиках объекта недвижимости с кадастровым номером 56:38:0105014:51

№ п/п	Наименование характеристики	Значение характеристики
1	2	3
1	Вид объекта недвижимости	здание
2	Ранее присвоенный государственный учетный номер (инвентарный) здания, сооружения, объекта незавершенного строительства	—
3	Кадастровый номер земельного участка (земельных участков), в границах которого (которых) расположены здание, сооружение, объект незавершенного строительства	56:38:0105014:26
4	Уникальный учетный номер кадастрового квартала, в границах которого расположены здание, сооружение, объект незавершенного строительства	56:38:0105014
5.	Адрес здания, сооружения, объекта незавершенного строительства	Оренбургская обл., г. Бузулук, ул. Фрунзе, д. 55
5.1.	Сведения о местоположении здания, сооружения, объекта незавершенного строительства (при отсутствии адреса) в структурированном в соответствии с федеральной информационной адресной системой виде	—
5.2.	Дополнительные сведения о местоположении	—
6	Иные сведения	—

3. Пояснения к сведениям об объекте недвижимости с кадастровым номером 56:38:0105014:51 :

1.	
----	--

1. Сведения о характерных точках контура объекта недвижимости с кадастровым номером 56:38:0105014:52

Система координат МСК - субъект 56							Зона № —	
Обозначение характерных точек контура	Содержатся в Едином государственном реестре недвижимости			Определены в ходе выполнения комплексных кадастровых работ			Метод определения координат	Формулы, примененные для расчета средней квадратической погрешности определения координат характерных точек границ (M _г), с подставленными в такие формулы значениями и итоговые (вычисленные) значения M _г , м
	Координаты, м		Радиус, м	Координаты, м		Радиус, м		
	X	Y	R	X	Y	R		
1	2	3	4	5	6	7	8	9

КАРТА-ПЛАН ТЕРРИТОРИИ

Описание местоположения зданий, сооружений, объектов незавершенного строительства на земельном участке

н225О	—	—	—	543304,57	1314021,13	—	Метод спутниковых геодезических измерений (определений)	$Mt = \sqrt{M1^2 + M2^2} = \sqrt{0,6^2 + 0,08^2} = 0,1 \text{ м}$
н226О	—	—	—	543302,01	1314032,93	—	Метод спутниковых геодезических измерений (определений)	$Mt = \sqrt{M1^2 + M2^2} = \sqrt{0,6^2 + 0,08^2} = 0,1 \text{ м}$
н227О	—	—	—	543296,68	1314031,78	—	Метод спутниковых геодезических измерений (определений)	$Mt = \sqrt{M1^2 + M2^2} = \sqrt{0,6^2 + 0,08^2} = 0,1 \text{ м}$
н228О	—	—	—	543299,21	1314020,05	—	Метод спутниковых геодезических измерений (определений)	$Mt = \sqrt{M1^2 + M2^2} = \sqrt{0,6^2 + 0,08^2} = 0,1 \text{ м}$
н225О	—	—	—	543304,57	1314021,13	—	Метод спутниковых геодезических измерений (определений)	$Mt = \sqrt{M1^2 + M2^2} = \sqrt{0,6^2 + 0,08^2} = 0,1 \text{ м}$

2. Сведения о характеристиках объекта недвижимости с кадастровым номером 56:38:0105014:52

№ п/п	Наименование характеристики	Значение характеристики
1	2	3
1	Вид объекта недвижимости	здание
2	Ранее присвоенный государственный учетный номер (инвентарный) здания, сооружения, объекта незавершенного строительства	—
3	Кадастровый номер земельного участка (земельных участков), в границах которого (которых) расположены здание, сооружение, объект незавершенного строительства	56:38:0105014:107
4	Уникальный учетный номер кадастрового квартала, в границах которого	56:38:0105014

КАРТА-ПЛАН ТЕРРИТОРИИ

Описание местоположения зданий, сооружений, объектов незавершенного строительства на земельном участке

1	2	3
	расположены здание, сооружение, объект незавершенного строительства	
5.	Адрес здания, сооружения, объекта незавершенного строительства	—
5.1.	Сведения о местоположении здания, сооружения, объекта незавершенного строительства (при отсутствии адреса) в структурированном в соответствии с федеральной информационной адресной системой виде	Оренбургская область, г Бузулук, ул Фрунзе, д 69
5.2.	Дополнительные сведения о местоположении	—
6	Иные сведения	—

3. Пояснения к сведениям об объекте недвижимости с кадастровым номером 56:38:0105014:52 :

1.	
----	--

1. Сведения о характерных точках контура объекта недвижимости с кадастровым номером 56:38:0105014:53

Система координат МСК - субъект 56

Зона № —

Обозначение характерных точек контура	Содержатся в Едином государственном реестре недвижимости			Определены в ходе выполнения комплексных кадастровых работ			Метод определения координат	Формулы, примененные для расчета средней квадратической погрешности определения координат характерных точек границ (M _t), с подставленными в такие формулы значениями и итоговые (вычисленные) значения M _t , м
	Координаты, м		Радиус , м	Координаты, м		Радиус, м		
	X	Y	R	X	Y	R		

1	2	3	4	5	6	7	8	9
н210О	—	—	—	543259,16	1314012,52	—	Метод спутниковых геодезических измерений (определений)	$M_t = \text{SQRT}(M_1^2 + M_2^2) = \text{SQRT}(0,6^2 + 0,08^2) = 0,1 \text{ м}$
н211О	—	—	—	543264,11	1314013,54	—	Метод спутниковых геодезических измерений (определений)	$M_t = \text{SQRT}(M_1^2 + M_2^2) = \text{SQRT}(0,6^2 + 0,08^2) = 0,1 \text{ м}$
н212О	—	—	—	543261,87	1314023,70	—	Метод спутниковых геодезических измерений	$M_t = \text{SQRT}(M_1^2 + M_2^2) = \text{SQRT}(0,6^2 + 0,08^2) = 0,1 \text{ м}$

КАРТА-ПЛАН ТЕРРИТОРИИ

Описание местоположения зданий, сооружений, объектов незавершенного строительства на земельном участке

							(определений)	
н213О	—	—	—	543262,40	1314023,81	—	Метод спутниковых геодезических измерений (определений)	$Mt = \sqrt{M1^2 + M2^2} = \sqrt{0,6^2 + 0,08^2} = 0,1 \text{ м}$
н214О	—	—	—	543261,79	1314026,97	—	Метод спутниковых геодезических измерений (определений)	$Mt = \sqrt{M1^2 + M2^2} = \sqrt{0,6^2 + 0,08^2} = 0,1 \text{ м}$
н215О	—	—	—	543255,32	1314025,62	—	Метод спутниковых геодезических измерений (определений)	$Mt = \sqrt{M1^2 + M2^2} = \sqrt{0,6^2 + 0,08^2} = 0,1 \text{ м}$
н216О	—	—	—	543255,91	1314022,34	—	Метод спутниковых геодезических измерений (определений)	$Mt = \sqrt{M1^2 + M2^2} = \sqrt{0,6^2 + 0,08^2} = 0,1 \text{ м}$
н218О	—	—	—	543257,05	1314022,55	—	Метод спутниковых геодезических измерений (определений)	$Mt = \sqrt{M1^2 + M2^2} = \sqrt{0,6^2 + 0,08^2} = 0,1 \text{ м}$
н210О	—	—	—	543259,16	1314012,52	—	Метод спутниковых геодезических измерений (определений)	$Mt = \sqrt{M1^2 + M2^2} = \sqrt{0,6^2 + 0,08^2} = 0,1 \text{ м}$

2. Сведения о характеристиках объекта недвижимости с кадастровым номером 56:38:0105014:53

№ п/п	Наименование характеристики	Значение характеристики
1	2	3
1	Вид объекта недвижимости	здание

КАРТА-ПЛАН ТЕРРИТОРИИ

Описание местоположения зданий, сооружений, объектов незавершенного строительства на земельном участке

1	2	3
2	Ранее присвоенный государственный учетный номер (инвентарный) здания, сооружения, объекта незавершенного строительства	—
3	Кадастровый номер земельного участка (земельных участков), в границах которого (которых) расположены здание, сооружение, объект незавершенного строительства	56:38:0105014:28
4	Уникальный учетный номер кадастрового квартала, в границах которого расположены здание, сооружение, объект незавершенного строительства	56:38:0105014
5.	Адрес здания, сооружения, объекта незавершенного строительства	—
5.1.	Сведения о местоположении здания, сооружения, объекта незавершенного строительства (при отсутствии адреса) в структурированном в соответствии с федеральной информационной адресной системой виде	Оренбургская область, г Бузулук, ул Фрунзе, д 63
5.2.	Дополнительные сведения о местоположении	—
6	Иные сведения	—

3. Пояснения к сведениям об объекте недвижимости с кадастровым номером 56:38:0105014:53 :

1.	
----	--

1. Сведения о характерных точках контура объекта недвижимости с кадастровым номером 56:38:0105014:54

Система координат МСК - субъект 56							Зона № —	
Обозначение характерных точек контура	Содержатся в Едином государственном реестре недвижимости			Определены в ходе выполнения комплексных кадастровых работ			Метод определения координат	Формулы, примененные для расчета средней квадратической погрешности определения координат характерных точек границ (M _t), с подставленными в такие формулы значениями и итоговые (вычисленные) значения M _t , м
	Координаты, м		Радиус, м	Координаты, м		Радиус, м		
	X	Y	R	X	Y	R		
1	2	3	4	5	6	7	8	9
н184О	—	—	—	543212,91	1314003,92	—	Метод спутниковых геодезических измерений (определений)	Mt = SQRT(M1^2+M2^2) = SQRT(0,6^2+0,08^2) = 0,1 м
н185О	—	—	—	543210,55	1314019,08	—	Метод спутниковых геодезических	Mt = SQRT(M1^2+M2^2) = SQRT(0,6^2+0,08^2) = 0,1 м

КАРТА-ПЛАН ТЕРРИТОРИИ

Описание местоположения зданий, сооружений, объектов незавершенного строительства на земельном участке

							измерений (определений)	
н186О	—	—	—	543204,34	1314018,12	—	Метод спутниковых геодезических измерений (определений)	$Mt = \sqrt{M1^2 + M2^2} = \sqrt{0,6^2 + 0,08^2} = 0,1 \text{ м}$
н187О	—	—	—	543204,81	1314015,01	—	Метод спутниковых геодезических измерений (определений)	$Mt = \sqrt{M1^2 + M2^2} = \sqrt{0,6^2 + 0,08^2} = 0,1 \text{ м}$
н188О	—	—	—	543202,51	1314014,66	—	Метод спутниковых геодезических измерений (определений)	$Mt = \sqrt{M1^2 + M2^2} = \sqrt{0,6^2 + 0,08^2} = 0,1 \text{ м}$
н189О	—	—	—	543203,34	1314009,19	—	Метод спутниковых геодезических измерений (определений)	$Mt = \sqrt{M1^2 + M2^2} = \sqrt{0,6^2 + 0,08^2} = 0,1 \text{ м}$
н190О	—	—	—	543205,81	1314009,55	—	Метод спутниковых геодезических измерений (определений)	$Mt = \sqrt{M1^2 + M2^2} = \sqrt{0,6^2 + 0,08^2} = 0,1 \text{ м}$
н191О	—	—	—	543206,96	1314002,85	—	Метод спутниковых геодезических измерений (определений)	$Mt = \sqrt{M1^2 + M2^2} = \sqrt{0,6^2 + 0,08^2} = 0,1 \text{ м}$
н184О	—	—	—	543212,91	1314003,92	—	Метод спутниковых геодезических измерений	$Mt = \sqrt{M1^2 + M2^2} = \sqrt{0,6^2 + 0,08^2} = 0,1 \text{ м}$

КАРТА-ПЛАН ТЕРРИТОРИИ

Описание местоположения зданий, сооружений, объектов незавершенного строительства на земельном участке

(определений)

2. Сведения о характеристиках объекта недвижимости с кадастровым номером 56:38:0105014:54

№ п/п	Наименование характеристики	Значение характеристики
1	2	3
1	Вид объекта недвижимости	здание
2	Ранее присвоенный государственный учетный номер (инвентарный) здания, сооружения, объекта незавершенного строительства	—
3	Кадастровый номер земельного участка (земельных участков), в границах которого (которых) расположены здание, сооружение, объект незавершенного строительства	56:38:0105014:125
4	Уникальный учетный номер кадастрового квартала, в границах которого расположены здание, сооружение, объект незавершенного строительства	56:38:0105014
5.	Адрес здания, сооружения, объекта незавершенного строительства	—
5.1.	Сведения о местоположении здания, сооружения, объекта незавершенного строительства (при отсутствии адреса) в структурированном в соответствии с федеральной информационной адресной системой виде	Оренбургская область, г Бузулук, ул Фрунзе, д 53
5.2.	Дополнительные сведения о местоположении	—
6	Иные сведения	—

3. Пояснения к сведениям об объекте недвижимости с кадастровым номером 56:38:0105014:54 :

1.	
----	--

1. Сведения о характерных точках контура объекта недвижимости с кадастровым номером 56:38:0105014:59

Система координат МСК - субъект 56

Зона № —

Обозначение характерных точек контура	Содержатся в Едином государственном реестре недвижимости			Определены в ходе выполнения комплексных кадастровых работ			Метод определения координат	Формулы, примененные для расчета средней квадратической погрешности определения координат характерных точек границ (M _t), с подставленными в такие формулы значениями и итоговые (вычисленные) значения M _t , м
	Координаты, м		Радиус , м	Координаты, м		Радиус, м		
	X	Y	R	X	Y	R		
1	2	3	4	5	6	7	8	9
n120O	—	—	—	543242,14	1314070,22	—	Метод спутниковых геодезических	M _t = SQRT(M ₁ ² +M ₂ ²) = SQRT(0,6 ² +0,08 ²) = 0,1 м

КАРТА-ПЛАН ТЕРРИТОРИИ

Описание местоположения зданий, сооружений, объектов незавершенного строительства на земельном участке

							измерений (определений)	
н121О	—	—	—	543249,95	1314071,60	—	Метод спутниковых геодезических измерений (определений)	$Mt = \sqrt{M1^2 + M2^2} = \sqrt{0,6^2 + 0,08^2} = 0,1 \text{ м}$
н122О	—	—	—	543248,05	1314082,37	—	Метод спутниковых геодезических измерений (определений)	$Mt = \sqrt{M1^2 + M2^2} = \sqrt{0,6^2 + 0,08^2} = 0,1 \text{ м}$
н123О	—	—	—	543249,94	1314082,70	—	Метод спутниковых геодезических измерений (определений)	$Mt = \sqrt{M1^2 + M2^2} = \sqrt{0,6^2 + 0,08^2} = 0,1 \text{ м}$
н124О	—	—	—	543248,31	1314091,98	—	Метод спутниковых геодезических измерений (определений)	$Mt = \sqrt{M1^2 + M2^2} = \sqrt{0,6^2 + 0,08^2} = 0,1 \text{ м}$
н125О	—	—	—	543241,64	1314090,66	—	Метод спутниковых геодезических измерений (определений)	$Mt = \sqrt{M1^2 + M2^2} = \sqrt{0,6^2 + 0,08^2} = 0,1 \text{ м}$
н126О	—	—	—	543242,24	1314087,29	—	Метод спутниковых геодезических измерений (определений)	$Mt = \sqrt{M1^2 + M2^2} = \sqrt{0,6^2 + 0,08^2} = 0,1 \text{ м}$
н127О	—	—	—	543240,17	1314086,93	—	Метод спутниковых геодезических измерений	$Mt = \sqrt{M1^2 + M2^2} = \sqrt{0,6^2 + 0,08^2} = 0,1 \text{ м}$

КАРТА-ПЛАН ТЕРРИТОРИИ

Описание местоположения зданий, сооружений, объектов незавершенного строительства на земельном участке

							(определений)	
н128О	—	—	—	543241,26	1314080,77	—	Метод спутниковых геодезических измерений (определений)	$Mt = \sqrt{M1^2 + M2^2} = \sqrt{0,6^2 + 0,08^2} = 0,1 \text{ м}$
н129О	—	—	—	543240,37	1314080,61	—	Метод спутниковых геодезических измерений (определений)	$Mt = \sqrt{M1^2 + M2^2} = \sqrt{0,6^2 + 0,08^2} = 0,1 \text{ м}$
н120О	—	—	—	543242,14	1314070,22	—	Метод спутниковых геодезических измерений (определений)	$Mt = \sqrt{M1^2 + M2^2} = \sqrt{0,6^2 + 0,08^2} = 0,1 \text{ м}$

2. Сведения о характеристиках объекта недвижимости с кадастровым номером 56:38:0105014:59

№ п/п	Наименование характеристики	Значение характеристики
1	2	3
1	Вид объекта недвижимости	здание
2	Ранее присвоенный государственный учетный номер (инвентарный) здания, сооружения, объекта незавершенного строительства	—
3	Кадастровый номер земельного участка (земельных участков), в границах которого (которых) расположены здание, сооружение, объект незавершенного строительства	56:38:0105014:46
4	Уникальный учетный номер кадастрового квартала, в границах которого расположены здание, сооружение, объект незавершенного строительства	56:38:0105014
5.	Адрес здания, сооружения, объекта незавершенного строительства	—
5.1.	Сведения о местоположении здания, сооружения, объекта незавершенного строительства (при отсутствии адреса) в структурированном в соответствии с федеральной информационной адресной системой виде	Оренбургская область, г Бузулук, ул Кутузова, д 36
5.2.	Дополнительные сведения о местоположении	—
6	Иные сведения	—

КАРТА-ПЛАН ТЕРРИТОРИИ

Описание местоположения зданий, сооружений, объектов незавершенного строительства на земельном участке

3. Пояснения к сведениям об объекте недвижимости с кадастровым номером 56:38:0105014:59 :

1.

1. Сведения о характерных точках контура объекта недвижимости с кадастровым номером 56:38:0105014:60

Система координат МСК - субъект 56

Зона № —

Обозначение характерных точек контура	Содержатся в Едином государственном реестре недвижимости			Определены в ходе выполнения комплексных кадастровых работ			Метод определения координат	Формулы, примененные для расчета средней квадратической погрешности определения координат характерных точек границ (M _i), с подставленными в такие формулы значениями и итоговые (вычисленные) значения M _i , м
	Координаты, м		Радиус , м	Координаты, м		Радиус, м		
	X	Y		X	Y			
1	2	3	4	5	6	7	8	9
н2350	—	—	—	543323,05	1314024,50	—	Метод спутниковых геодезических измерений (определений)	Mt = SQRT(M1^2+M2^2) = SQRT(0,6^2+0,08^2) = 0,1 м
н2360	—	—	—	543320,12	1314040,20	—	Метод спутниковых геодезических измерений (определений)	Mt = SQRT(M1^2+M2^2) = SQRT(0,6^2+0,08^2) = 0,1 м
н2370	—	—	—	543310,28	1314038,45	—	Метод спутниковых геодезических измерений (определений)	Mt = SQRT(M1^2+M2^2) = SQRT(0,6^2+0,08^2) = 0,1 м
н2380	—	—	—	543311,70	1314030,51	—	Метод спутниковых геодезических измерений (определений)	Mt = SQRT(M1^2+M2^2) = SQRT(0,6^2+0,08^2) = 0,1 м
н2390	—	—	—	543315,72	1314031,24	—	Метод спутниковых геодезических	Mt = SQRT(M1^2+M2^2) = SQRT(0,6^2+0,08^2) = 0,1 м

КАРТА-ПЛАН ТЕРРИТОРИИ

Описание местоположения зданий, сооружений, объектов незавершенного строительства на земельном участке

							измерений (определений)	
н240О	—	—	—	543316,02	1314029,62	—	Метод спутниковых геодезических измерений (определений)	$Mt = \sqrt{M1^2 + M2^2} = \sqrt{0,6^2 + 0,08^2} = 0,1 \text{ м}$
н241О	—	—	—	543317,90	1314029,96	—	Метод спутниковых геодезических измерений (определений)	$Mt = \sqrt{M1^2 + M2^2} = \sqrt{0,6^2 + 0,08^2} = 0,1 \text{ м}$
н242О	—	—	—	543319,03	1314023,81	—	Метод спутниковых геодезических измерений (определений)	$Mt = \sqrt{M1^2 + M2^2} = \sqrt{0,6^2 + 0,08^2} = 0,1 \text{ м}$
н235О	—	—	—	543323,05	1314024,50	—	Метод спутниковых геодезических измерений (определений)	$Mt = \sqrt{M1^2 + M2^2} = \sqrt{0,6^2 + 0,08^2} = 0,1 \text{ м}$

2. Сведения о характеристиках объекта недвижимости с кадастровым номером 56:38:0105014:60

№ п/п	Наименование характеристики	Значение характеристики
1	2	3
1	Вид объекта недвижимости	здание
2	Ранее присвоенный государственный учетный номер (инвентарный) здания, сооружения, объекта незавершенного строительства	—
3	Кадастровый номер земельного участка (земельных участков), в границах которого (которых) расположены здание, сооружение, объект незавершенного строительства	56:38:0105014:36
4	Уникальный учетный номер кадастрового квартала, в границах которого расположены здание, сооружение, объект незавершенного строительства	56:38:0105014
5.	Адрес здания, сооружения, объекта незавершенного строительства	—
5.1.	Сведения о местоположении здания, сооружения, объекта незавершенного	Оренбургская область, г Бузулук, ул Фрунзе, д 73

КАРТА-ПЛАН ТЕРРИТОРИИ

Описание местоположения зданий, сооружений, объектов незавершенного строительства на земельном участке

1	2	3
	строительства (при отсутствии адреса) в структурированном в соответствии с федеральной информационной адресной системой виде	
5.2.	Дополнительные сведения о местоположении	—
6	Иные сведения	—

3. Пояснения к сведениям об объекте недвижимости с кадастровым номером 56:38:0105014:60 :

1.	
----	--

1. Сведения о характерных точках контура объекта недвижимости с кадастровым номером 56:38:0105014:61

Система координат МСК - субъект 56							Зона № —	
Обозначение характерных точек контура	Содержатся в Едином государственном реестре недвижимости			Определены в ходе выполнения комплексных кадастровых работ			Метод определения координат	Формулы, примененные для расчета средней квадратической погрешности определения координат характерных точек границ (M _t), с подставленными в такие формулы значениями и итоговые (вычисленные) значения M _t , м
	Координаты, м		Радиус, м	Координаты, м		Радиус, м		
	X	Y		X	Y			
1	2	3	4	5	6	7	8	9
н165О	—	—	—	543179,22	1314016,67	—	Метод спутниковых геодезических измерений (определений)	M _t = SQRT(M1^2+M2^2) = SQRT(0,6^2+0,08^2) = 0,1 м
н166О	—	—	—	543189,91	1314018,79	—	Метод спутниковых геодезических измерений (определений)	M _t = SQRT(M1^2+M2^2) = SQRT(0,6^2+0,08^2) = 0,1 м
н167О	—	—	—	543189,86	1314019,09	—	Метод спутниковых геодезических измерений (определений)	M _t = SQRT(M1^2+M2^2) = SQRT(0,6^2+0,08^2) = 0,1 м
н168О	—	—	—	543198,79	1314020,73	—	Метод спутниковых	M _t = SQRT(M1^2+M2^2) = SQRT(0,6^2+0,08^2) = 0,1 м

КАРТА-ПЛАН ТЕРРИТОРИИ

Описание местоположения зданий, сооружений, объектов незавершенного строительства на земельном участке

							геодезических измерений (определений)	
н169О	—	—	—	543197,63	1314027,44	—	Метод спутниковых геодезических измерений (определений)	$Mt = \text{SQRT}(M1^2 + M2^2) = \text{SQRT}(0,6^2 + 0,08^2) = 0,1 \text{ м}$
н170О	—	—	—	543188,65	1314025,78	—	Метод спутниковых геодезических измерений (определений)	$Mt = \text{SQRT}(M1^2 + M2^2) = \text{SQRT}(0,6^2 + 0,08^2) = 0,1 \text{ м}$
н171О	—	—	—	543188,75	1314025,23	—	Метод спутниковых геодезических измерений (определений)	$Mt = \text{SQRT}(M1^2 + M2^2) = \text{SQRT}(0,6^2 + 0,08^2) = 0,1 \text{ м}$
н172О	—	—	—	543183,75	1314024,54	—	Метод спутниковых геодезических измерений (определений)	$Mt = \text{SQRT}(M1^2 + M2^2) = \text{SQRT}(0,6^2 + 0,08^2) = 0,1 \text{ м}$
н173О	—	—	—	543183,52	1314025,90	—	Метод спутниковых геодезических измерений (определений)	$Mt = \text{SQRT}(M1^2 + M2^2) = \text{SQRT}(0,6^2 + 0,08^2) = 0,1 \text{ м}$
н174О	—	—	—	543177,93	1314024,97	—	Метод спутниковых геодезических измерений (определений)	$Mt = \text{SQRT}(M1^2 + M2^2) = \text{SQRT}(0,6^2 + 0,08^2) = 0,1 \text{ м}$
н165О	—	—	—	543179,22	1314016,67	—	Метод спутниковых геодезических	$Mt = \text{SQRT}(M1^2 + M2^2) = \text{SQRT}(0,6^2 + 0,08^2) = 0,1 \text{ м}$

КАРТА-ПЛАН ТЕРРИТОРИИ

Описание местоположения зданий, сооружений, объектов незавершенного строительства на земельном участке

							измерений (определений)	
--	--	--	--	--	--	--	----------------------------	--

2. Сведения о характеристиках объекта недвижимости с кадастровым номером 56:38:0105014:61

№ п/п	Наименование характеристики	Значение характеристики
1	2	3
1	Вид объекта недвижимости	здание
2	Ранее присвоенный государственный учетный номер (инвентарный) здания, сооружения, объекта незавершенного строительства	—
3	Кадастровый номер земельного участка (земельных участков), в границах которого (которых) расположены здание, сооружение, объект незавершенного строительства	56:38:0105014:12
4	Уникальный учетный номер кадастрового квартала, в границах которого расположены здание, сооружение, объект незавершенного строительства	56:38:0105014
5.	Адрес здания, сооружения, объекта незавершенного строительства	—
5.1.	Сведения о местоположении здания, сооружения, объекта незавершенного строительства (при отсутствии адреса) в структурированном в соответствии с федеральной информационной адресной системой виде	Оренбургская область, г Бузулук, ул Заводская, д 133
5.2.	Дополнительные сведения о местоположении	—
6	Иные сведения	—

3. Пояснения к сведениям об объекте недвижимости с кадастровым номером 56:38:0105014:61 :

1.	
----	--

1. Сведения о характерных точках контура объекта недвижимости с кадастровым номером 56:38:0105014:62

Система координат МСК - субъект 56							Зона № —	
Обозначение характерных точек контура	Содержатся в Едином государственном реестре недвижимости			Определены в ходе выполнения комплексных кадастровых работ			Метод определения координат	Формулы, примененные для расчета средней квадратической погрешности определения координат характерных точек границ (M _t), с подставленными в такие формулы значениями и итоговые (вычисленные) значения M _t , м
	Координаты, м		Радиус, м	Координаты, м		Радиус, м		
	X	Y	R	X	Y	R		
1	2	3	4	5	6	7	8	9
н229О	—	—	—	543298,49	1314051,40	—	Метод спутниковых	Mt = SQRT(M1^2+M2^2) = SQRT(0,6^2+0,08^2) = 0,1 м

КАРТА-ПЛАН ТЕРРИТОРИИ

Описание местоположения зданий, сооружений, объектов незавершенного строительства на земельном участке

							геодезических измерений (определений)	
н230О	—	—	—	543301,22	1314051,99	—	Метод спутниковых геодезических измерений (определений)	$Mt = \text{SQRT}(M1^2 + M2^2) = \text{SQRT}(0,6^2 + 0,08^2) = 0,1 \text{ м}$
н231О	—	—	—	543301,08	1314052,62	—	Метод спутниковых геодезических измерений (определений)	$Mt = \text{SQRT}(M1^2 + M2^2) = \text{SQRT}(0,6^2 + 0,08^2) = 0,1 \text{ м}$
н232О	—	—	—	543307,35	1314053,96	—	Метод спутниковых геодезических измерений (определений)	$Mt = \text{SQRT}(M1^2 + M2^2) = \text{SQRT}(0,6^2 + 0,08^2) = 0,1 \text{ м}$
н233О	—	—	—	543305,46	1314062,78	—	Метод спутниковых геодезических измерений (определений)	$Mt = \text{SQRT}(M1^2 + M2^2) = \text{SQRT}(0,6^2 + 0,08^2) = 0,1 \text{ м}$
н234О	—	—	—	543296,39	1314061,01	—	Метод спутниковых геодезических измерений (определений)	$Mt = \text{SQRT}(M1^2 + M2^2) = \text{SQRT}(0,6^2 + 0,08^2) = 0,1 \text{ м}$
н229О	—	—	—	543298,49	1314051,40	—	Метод спутниковых геодезических измерений (определений)	$Mt = \text{SQRT}(M1^2 + M2^2) = \text{SQRT}(0,6^2 + 0,08^2) = 0,1 \text{ м}$

КАРТА-ПЛАН ТЕРРИТОРИИ

Описание местоположения зданий, сооружений, объектов незавершенного строительства на земельном участке

2. Сведения о характеристиках объекта недвижимости с кадастровым номером 56:38:0105014:62

№ п/п	Наименование характеристики	Значение характеристики
1	2	3
1	Вид объекта недвижимости	здание
2	Ранее присвоенный государственный учетный номер (инвентарный) здания, сооружения, объекта незавершенного строительства	—
3	Кадастровый номер земельного участка (земельных участков), в границах которого (которых) расположены здание, сооружение, объект незавершенного строительства	56:38:0105014:106
4	Уникальный учетный номер кадастрового квартала, в границах которого расположены здание, сооружение, объект незавершенного строительства	56:38:0105014
5.	Адрес здания, сооружения, объекта незавершенного строительства	—
5.1.	Сведения о местоположении здания, сооружения, объекта незавершенного строительства (при отсутствии адреса) в структурированном в соответствии с федеральной информационной адресной системой виде	Оренбургская область, г Бузулук, ул Фрунзе, д 71
5.2.	Дополнительные сведения о местоположении	—
6	Иные сведения	—

3. Пояснения к сведениям об объекте недвижимости с кадастровым номером 56:38:0105014:62 :

1.	
----	--

1. Сведения о характерных точках контура объекта недвижимости с кадастровым номером 56:38:0105014:63

Система координат МСК - субъект 56

Зона № —

Обозначение характерных точек контура	Содержатся в Едином государственном реестре недвижимости			Определены в ходе выполнения комплексных кадастровых работ			Метод определения координат	Формулы, примененные для расчета средней квадратической погрешности определения координат характерных точек границ (M _t), с подставленными в такие формулы значениями и итоговые (вычисленные) значения M _t , м
	Координаты, м		Радиус, м	Координаты, м		Радиус, м		
	X	Y	R	X	Y	R		
1	2	3	4	5	6	7	8	9
н73О	—	—	—	543356,33	1314072,68	—	Метод спутниковых геодезических измерений (определений)	$M_t = \text{SQRT}(M_1^2 + M_2^2) = \text{SQRT}(0,6^2 + 0,08^2) = 0,1 \text{ м}$

КАРТА-ПЛАН ТЕРРИТОРИИ

Описание местоположения зданий, сооружений, объектов незавершенного строительства на земельном участке

н74О	—	—	—	543369,47	1314074,80	—	Метод спутниковых геодезических измерений (определений)	$Mt = \sqrt{M1^2 + M2^2} = \sqrt{0,6^2 + 0,08^2} = 0,1 \text{ м}$
н75О	—	—	—	543368,47	1314080,97	—	Метод спутниковых геодезических измерений (определений)	$Mt = \sqrt{M1^2 + M2^2} = \sqrt{0,6^2 + 0,08^2} = 0,1 \text{ м}$
н76О	—	—	—	543355,33	1314078,83	—	Метод спутниковых геодезических измерений (определений)	$Mt = \sqrt{M1^2 + M2^2} = \sqrt{0,6^2 + 0,08^2} = 0,1 \text{ м}$
н73О	—	—	—	543356,33	1314072,68	—	Метод спутниковых геодезических измерений (определений)	$Mt = \sqrt{M1^2 + M2^2} = \sqrt{0,6^2 + 0,08^2} = 0,1 \text{ м}$

2. Сведения о характеристиках объекта недвижимости с кадастровым номером 56:38:0105014:63

№ п/п	Наименование характеристики	Значение характеристики
1	2	3
1	Вид объекта недвижимости	здание
2	Ранее присвоенный государственный учетный номер (инвентарный) здания, сооружения, объекта незавершенного строительства	—
3	Кадастровый номер земельного участка (земельных участков), в границах которого (которых) расположены здание, сооружение, объект незавершенного строительства	56:38:0105014:7
4	Уникальный учетный номер кадастрового квартала, в границах которого расположены здание, сооружение, объект незавершенного строительства	56:38:0105014
5.	Адрес здания, сооружения, объекта незавершенного строительства	—
5.1.	Сведения о местоположении здания, сооружения, объекта незавершенного строительства (при отсутствии адреса) в структурированном в соответствии с федеральной информационной адресной системой виде	Оренбургская область, г Бузулук, ул Кутузова, д 46а

КАРТА-ПЛАН ТЕРРИТОРИИ

Описание местоположения зданий, сооружений, объектов незавершенного строительства на земельном участке

1	2	3
5.2.	Дополнительные сведения о местоположении	—
6	Иные сведения	—

3. Пояснения к сведениям об объекте недвижимости с кадастровым номером 56:38:0105014:63 :

1.	
----	--

1. Сведения о характерных точках контура объекта недвижимости с кадастровым номером 56:38:0105014:64

Система координат МСК - субъект 56								Зона № —
Обозначение характерных точек контура	Содержатся в Едином государственном реестре недвижимости			Определены в ходе выполнения комплексных кадастровых работ			Метод определения координат	Формулы, примененные для расчета средней квадратической погрешности определения координат характерных точек границ (M _t), с подставленными в такие формулы значениями и итоговые (вычисленные) значения M _t , м
	Координаты, м		Радиус, м	Координаты, м		Радиус, м		
	X	Y	R	X	Y	R		
1	2	3	4	5	6	7	8	9
н53О	—	—	—	543400,90	1314092,38	—	Метод спутниковых геодезических измерений (определений)	Mt = SQRT(M1^2+M2^2) = SQRT(0,6^2+0,08^2) = 0,1 м
н54О	—	—	—	543398,08	1314104,67	—	Метод спутниковых геодезических измерений (определений)	Mt = SQRT(M1^2+M2^2) = SQRT(0,6^2+0,08^2) = 0,1 м
н55О	—	—	—	543393,22	1314103,56	—	Метод спутниковых геодезических измерений (определений)	Mt = SQRT(M1^2+M2^2) = SQRT(0,6^2+0,08^2) = 0,1 м
н56О	—	—	—	543396,04	1314091,26	—	Метод спутниковых геодезических измерений	Mt = SQRT(M1^2+M2^2) = SQRT(0,6^2+0,08^2) = 0,1 м

КАРТА-ПЛАН ТЕРРИТОРИИ

Описание местоположения зданий, сооружений, объектов незавершенного строительства на земельном участке

							(определений)	
н53О	—	—	—	543400,90	1314092,38	—	Метод спутниковых геодезических измерений (определений)	$M_t = \text{SQRT}(M_1^2 + M_2^2) = \text{SQRT}(0,6^2 + 0,08^2) = 0,1 \text{ м}$

2. Сведения о характеристиках объекта недвижимости с кадастровым номером 56:38:0105014:64

№ п/п	Наименование характеристики	Значение характеристики
1	2	3
1	Вид объекта недвижимости	здание
2	Ранее присвоенный государственный учетный номер (инвентарный) здания, сооружения, объекта незавершенного строительства	—
3	Кадастровый номер земельного участка (земельных участков), в границах которого (которых) расположены здание, сооружение, объект незавершенного строительства	56:38:0105014:22
4	Уникальный учетный номер кадастрового квартала, в границах которого расположены здание, сооружение, объект незавершенного строительства	56:38:0105014
5.	Адрес здания, сооружения, объекта незавершенного строительства	—
5.1.	Сведения о местоположении здания, сооружения, объекта незавершенного строительства (при отсутствии адреса) в структурированном в соответствии с федеральной информационной адресной системой виде	Оренбургская область, г Бузулук, ул Кутузова, д 50а
5.2.	Дополнительные сведения о местоположении	—
6	Иные сведения	—

3. Пояснения к сведениям об объекте недвижимости с кадастровым номером 56:38:0105014:64 :

1.	
----	--

1. Сведения о характерных точках контура объекта недвижимости с кадастровым номером 56:38:0105014:65

Система координат МСК - субъект 56							Зона № —	
Обозначение характерных точек контура	Содержатся в Едином государственном реестре недвижимости			Определены в ходе выполнения комплексных кадастровых работ			Метод определения координат	Формулы, примененные для расчета средней квадратической погрешности определения координат характерных точек границ (M _и), с подставленными в такие формулы значениями и итоговые (вычисленные) значения M _и , м
	Координаты, м		Радиус, м	Координаты, м		Радиус, м		
	X	Y	R	X	Y	R		

КАРТА-ПЛАН ТЕРРИТОРИИ

Описание местоположения зданий, сооружений, объектов незавершенного строительства на земельном участке

1	2	3	4	5	6	7	8	9
н110О	—	—	—	543263,16	1314087,71	—	Метод спутниковых геодезических измерений (определений)	$Mt = \sqrt{M1^2 + M2^2} = \sqrt{0,6^2 + 0,08^2} = 0,1 \text{ м}$
н111О	—	—	—	543267,70	1314088,97	—	Метод спутниковых геодезических измерений (определений)	$Mt = \sqrt{M1^2 + M2^2} = \sqrt{0,6^2 + 0,08^2} = 0,1 \text{ м}$
н112О	—	—	—	543265,99	1314095,58	—	Метод спутниковых геодезических измерений (определений)	$Mt = \sqrt{M1^2 + M2^2} = \sqrt{0,6^2 + 0,08^2} = 0,1 \text{ м}$
н113О	—	—	—	543261,30	1314094,45	—	Метод спутниковых геодезических измерений (определений)	$Mt = \sqrt{M1^2 + M2^2} = \sqrt{0,6^2 + 0,08^2} = 0,1 \text{ м}$
н110О	—	—	—	543263,16	1314087,71	—	Метод спутниковых геодезических измерений (определений)	$Mt = \sqrt{M1^2 + M2^2} = \sqrt{0,6^2 + 0,08^2} = 0,1 \text{ м}$

2. Сведения о характеристиках объекта недвижимости с кадастровым номером 56:38:0105014:65

№ п/п	Наименование характеристики	Значение характеристики
1	2	3
1	Вид объекта недвижимости	здание
2	Ранее присвоенный государственный учетный номер (инвентарный) здания, сооружения, объекта незавершенного строительства	—
3	Кадастровый номер земельного участка (земельных участков), в границах которого (которых) расположены здание, сооружение, объект незавершенного строительства	56:38:0105014:34

КАРТА-ПЛАН ТЕРРИТОРИИ

Описание местоположения зданий, сооружений, объектов незавершенного строительства на земельном участке

1	2	3
4	Уникальный учетный номер кадастрового квартала, в границах которого расположены здание, сооружение, объект незавершенного строительства	56:38:0105014
5.	Адрес здания, сооружения, объекта незавершенного строительства	Оренбургская обл., г. Бузулук, ул. Кутузова, д. 38
5.1.	Сведения о местоположении здания, сооружения, объекта незавершенного строительства (при отсутствии адреса) в структурированном в соответствии с федеральной информационной адресной системой виде	—
5.2.	Дополнительные сведения о местоположении	—
6	Иные сведения	—

3. Пояснения к сведениям об объекте недвижимости с кадастровым номером 56:38:0105014:65 :

1.	
----	--

1. Сведения о характерных точках контура объекта недвижимости с кадастровым номером 56:38:0105014:66

Система координат МСК - субъект 56							Зона № —	
Обозначение характерных точек контура	Содержатся в Едином государственном реестре недвижимости			Определены в ходе выполнения комплексных кадастровых работ			Метод определения координат	Формулы, примененные для расчета средней квадратической погрешности определения координат характерных точек границ (M _t), с подставленными в такие формулы значениями и итоговые (вычисленные) значения M _t , м
	Координаты, м		Радиус, м	Координаты, м		Радиус, м		
	X	Y	R	X	Y	R		
1	2	3	4	5	6	7	8	9
н77О	—	—	—	543348,26	1314098,34	—	Метод спутниковых геодезических измерений (определений)	M _t = SQRT(M ₁ ² +M ₂ ²) = SQRT(0,6 ² +0,08 ²) = 0,1 м
н78О	—	—	—	543345,70	1314110,88	—	Метод спутниковых геодезических измерений (определений)	M _t = SQRT(M ₁ ² +M ₂ ²) = SQRT(0,6 ² +0,08 ²) = 0,1 м
н79О	—	—	—	543340,11	1314109,69	—	Метод спутниковых геодезических	M _t = SQRT(M ₁ ² +M ₂ ²) = SQRT(0,6 ² +0,08 ²) = 0,1 м

КАРТА-ПЛАН ТЕРРИТОРИИ

Описание местоположения зданий, сооружений, объектов незавершенного строительства на земельном участке

							измерений (определений)	
н80О	—	—	—	543342,77	1314097,19	—	Метод спутниковых геодезических измерений (определений)	$Mt = \sqrt{M1^2 + M2^2} = \sqrt{0,6^2 + 0,08^2} = 0,1 \text{ м}$
н77О	—	—	—	543348,26	1314098,34	—	Метод спутниковых геодезических измерений (определений)	$Mt = \sqrt{M1^2 + M2^2} = \sqrt{0,6^2 + 0,08^2} = 0,1 \text{ м}$

2. Сведения о характеристиках объекта недвижимости с кадастровым номером 56:38:0105014:66

№ п/п	Наименование характеристики	Значение характеристики
1	2	3
1	Вид объекта недвижимости	здание
2	Ранее присвоенный государственный учетный номер (инвентарный) здания, сооружения, объекта незавершенного строительства	—
3	Кадастровый номер земельного участка (земельных участков), в границах которого (которых) расположены здание, сооружение, объект незавершенного строительства	56:38:0105014:49
4	Уникальный учетный номер кадастрового квартала, в границах которого расположены здание, сооружение, объект незавершенного строительства	56:38:0105014
5.	Адрес здания, сооружения, объекта незавершенного строительства	—
5.1.	Сведения о местоположении здания, сооружения, объекта незавершенного строительства (при отсутствии адреса) в структурированном в соответствии с федеральной информационной адресной системой виде	Оренбургская область, г Бузулук, ул Кутузова, д 44
5.2.	Дополнительные сведения о местоположении	—
6	Иные сведения	—

3. Пояснения к сведениям об объекте недвижимости с кадастровым номером 56:38:0105014:66 :

1.	
----	--

1. Сведения о характерных точках контура объекта недвижимости с кадастровым номером 56:38:0105014:68

Система координат МСК - субъект 56	Зона № —
------------------------------------	----------

КАРТА-ПЛАН ТЕРРИТОРИИ

Описание местоположения зданий, сооружений, объектов незавершенного строительства на земельном участке

Обозначение характерных точек контура	Содержатся в Едином государственном реестре недвижимости			Определены в ходе выполнения комплексных кадастровых работ			Метод определения координат	Формулы, примененные для расчета средней квадратической погрешности определения координат характерных точек границ (M _t), с подставленными в такие формулы значениями и итоговые (вычисленные) значения M _t , м
	Координаты, м		Радиус , м	Координаты, м		Радиус, м		
	X	Y		X	Y			
1	2	3	4	5	6	7	8	9
н88О	—	—	—	543318,47	1314090,84	—	Метод спутниковых геодезических измерений (определений)	M _t = SQRT(M1^2+M2^2) = SQRT(0,6^2+0,08^2) = 0,1 м
н89О	—	—	—	543326,31	1314092,41	—	Метод спутниковых геодезических измерений (определений)	M _t = SQRT(M1^2+M2^2) = SQRT(0,6^2+0,08^2) = 0,1 м
н90О	—	—	—	543323,52	1314106,34	—	Метод спутниковых геодезических измерений (определений)	M _t = SQRT(M1^2+M2^2) = SQRT(0,6^2+0,08^2) = 0,1 м
н91О	—	—	—	543315,71	1314104,57	—	Метод спутниковых геодезических измерений (определений)	M _t = SQRT(M1^2+M2^2) = SQRT(0,6^2+0,08^2) = 0,1 м
н88О	—	—	—	543318,47	1314090,84	—	Метод спутниковых геодезических измерений (определений)	M _t = SQRT(M1^2+M2^2) = SQRT(0,6^2+0,08^2) = 0,1 м

2. Сведения о характеристиках объекта недвижимости с кадастровым номером 56:38:0105014:68

№ п/п	Наименование характеристики	Значение характеристики
1	2	3

КАРТА-ПЛАН ТЕРРИТОРИИ

Описание местоположения зданий, сооружений, объектов незавершенного строительства на земельном участке

1	2	3
1	Вид объекта недвижимости	здание
2	Ранее присвоенный государственный учетный номер (инвентарный) здания, сооружения, объекта незавершенного строительства	—
3	Кадастровый номер земельного участка (земельных участков), в границах которого (которых) расположены здание, сооружение, объект незавершенного строительства	56:38:0105014:14
4	Уникальный учетный номер кадастрового квартала, в границах которого расположены здание, сооружение, объект незавершенного строительства	56:38:0105014
5.	Адрес здания, сооружения, объекта незавершенного строительства	—
5.1.	Сведения о местоположении здания, сооружения, объекта незавершенного строительства (при отсутствии адреса) в структурированном в соответствии с федеральной информационной адресной системой виде	Оренбургская область, г Бузулук, ул Кутузова, д 42
5.2.	Дополнительные сведения о местоположении	—
6	Иные сведения	—

3. Пояснения к сведениям об объекте недвижимости с кадастровым номером 56:38:0105014:68 :

1.	
----	--

1. Сведения о характерных точках контура объекта недвижимости с кадастровым номером 56:38:0105014:70

Система координат МСК - субъект 56								Зона № —
Обозначение характерных точек контура	Содержатся в Едином государственном реестре недвижимости			Определены в ходе выполнения комплексных кадастровых работ			Метод определения координат	Формулы, примененные для расчета средней квадратической погрешности определения координат характерных точек границ (M _i), с подставленными в такие формулы значениями и итоговые (вычисленные) значения M _i , м
	Координаты, м		Радиус , м	Координаты, м		Радиус, м		
	X	Y	R	X	Y	R		
1	2	3	4	5	6	7	8	9
н204О	—	—	—	543242,86	1314030,80	—	Метод спутниковых геодезических измерений (определений)	$M_t = \text{SQRT}(M_1^2 + M_2^2) = \text{SQRT}(0,6^2 + 0,08^2) = 0,1 \text{ м}$
н205О	—	—	—	543250,48	1314032,12	—	Метод спутниковых	$M_t = \text{SQRT}(M_1^2 + M_2^2) = \text{SQRT}(0,6^2 + 0,08^2) = 0,1 \text{ м}$

КАРТА-ПЛАН ТЕРРИТОРИИ

Описание местоположения зданий, сооружений, объектов незавершенного строительства на земельном участке

							геодезических измерений (определений)	
н206О	—	—	—	543247,61	1314046,60	—	Метод спутниковых геодезических измерений (определений)	$Mt = \sqrt{M1^2 + M2^2} = \sqrt{0,6^2 + 0,08^2} = 0,1 \text{ м}$
н207О	—	—	—	543239,82	1314045,10	—	Метод спутниковых геодезических измерений (определений)	$Mt = \sqrt{M1^2 + M2^2} = \sqrt{0,6^2 + 0,08^2} = 0,1 \text{ м}$
н208О	—	—	—	543240,87	1314040,04	—	Метод спутниковых геодезических измерений (определений)	$Mt = \sqrt{M1^2 + M2^2} = \sqrt{0,6^2 + 0,08^2} = 0,1 \text{ м}$
н209О	—	—	—	543241,20	1314040,11	—	Метод спутниковых геодезических измерений (определений)	$Mt = \sqrt{M1^2 + M2^2} = \sqrt{0,6^2 + 0,08^2} = 0,1 \text{ м}$
н204О	—	—	—	543242,86	1314030,80	—	Метод спутниковых геодезических измерений (определений)	$Mt = \sqrt{M1^2 + M2^2} = \sqrt{0,6^2 + 0,08^2} = 0,1 \text{ м}$

2. Сведения о характеристиках объекта недвижимости с кадастровым номером 56:38:0105014:70

№ п/п	Наименование характеристики	Значение характеристики
1	2	3
1	Вид объекта недвижимости	здание
2	Ранее присвоенный государственный учетный номер (инвентарный) здания, сооружения, объекта незавершенного строительства	—
3	Кадастровый номер земельного участка (земельных участков), в границах	56:38:0105014:41

КАРТА-ПЛАН ТЕРРИТОРИИ

Описание местоположения зданий, сооружений, объектов незавершенного строительства на земельном участке

1	2	3
	которого (которых) расположены здание, сооружение, объект незавершенного строительства	
4	Уникальный учетный номер кадастрового квартала, в границах которого расположены здание, сооружение, объект незавершенного строительства	56:38:0105014
5.	Адрес здания, сооружения, объекта незавершенного строительства	Оренбургская обл., г. Бузулук, ул. Фрунзе, д. 61
5.1.	Сведения о местоположении здания, сооружения, объекта незавершенного строительства (при отсутствии адреса) в структурированном в соответствии с федеральной информационной адресной системой виде	—
5.2.	Дополнительные сведения о местоположении	—
6	Иные сведения	—

3. Пояснения к сведениям об объекте недвижимости с кадастровым номером 56:38:0105014:70 :

1.	
----	--

1. Сведения о характерных точках контура объекта недвижимости с кадастровым номером 56:38:0105014:71

Система координат МСК - субъект 56							Зона № —	
Обозначение характерных точек контура	Содержатся в Едином государственном реестре недвижимости			Определены в ходе выполнения комплексных кадастровых работ			Метод определения координат	Формулы, примененные для расчета средней квадратической погрешности определения координат характерных точек границ (M _i), с подставленными в такие формулы значениями и итоговые (вычисленные) значения M _i , м
	Координаты, м		Радиус , м	Координаты, м		Радиус, м		
	X	Y	R	X	Y	R		
1	2	3	4	5	6	7	8	9
н65О	—	—	—	543362,98	1314090,56	—	Метод спутниковых геодезических измерений (определений)	M _t = SQRT(M ₁ ² +M ₂ ²) = SQRT(0,6 ² +0,08 ²) = 0,1 м
н66О	—	—	—	543370,17	1314091,96	—	Метод спутниковых геодезических измерений (определений)	M _t = SQRT(M ₁ ² +M ₂ ²) = SQRT(0,6 ² +0,08 ²) = 0,1 м
н67О	—	—	—	543366,10	1314115,22	—	Метод	M _t = SQRT(M ₁ ² +M ₂ ²) = SQRT(0,6 ² +0,08 ²) =

КАРТА-ПЛАН ТЕРРИТОРИИ

Описание местоположения зданий, сооружений, объектов незавершенного строительства на земельном участке

							спутниковых геодезических измерений (определений)	0,1 м
н68О	—	—	—	543361,09	1314114,32	—	Метод спутниковых геодезических измерений (определений)	$Mt = \sqrt{M1^2 + M2^2} = \sqrt{0,6^2 + 0,08^2} = 0,1 \text{ м}$
н69О	—	—	—	543362,44	1314107,29	—	Метод спутниковых геодезических измерений (определений)	$Mt = \sqrt{M1^2 + M2^2} = \sqrt{0,6^2 + 0,08^2} = 0,1 \text{ м}$
н70О	—	—	—	543360,63	1314106,94	—	Метод спутниковых геодезических измерений (определений)	$Mt = \sqrt{M1^2 + M2^2} = \sqrt{0,6^2 + 0,08^2} = 0,1 \text{ м}$
н71О	—	—	—	543360,98	1314105,12	—	Метод спутниковых геодезических измерений (определений)	$Mt = \sqrt{M1^2 + M2^2} = \sqrt{0,6^2 + 0,08^2} = 0,1 \text{ м}$
н72О	—	—	—	543360,39	1314105,01	—	Метод спутниковых геодезических измерений (определений)	$Mt = \sqrt{M1^2 + M2^2} = \sqrt{0,6^2 + 0,08^2} = 0,1 \text{ м}$
н65О	—	—	—	543362,98	1314090,56	—	Метод спутниковых геодезических измерений (определений)	$Mt = \sqrt{M1^2 + M2^2} = \sqrt{0,6^2 + 0,08^2} = 0,1 \text{ м}$

КАРТА-ПЛАН ТЕРРИТОРИИ

Описание местоположения зданий, сооружений, объектов незавершенного строительства на земельном участке

2. Сведения о характеристиках объекта недвижимости с кадастровым номером 56:38:0105014:71

№ п/п	Наименование характеристики	Значение характеристики
1	2	3
1	Вид объекта недвижимости	здание
2	Ранее присвоенный государственный учетный номер (инвентарный) здания, сооружения, объекта незавершенного строительства	—
3	Кадастровый номер земельного участка (земельных участков), в границах которого (которых) расположены здание, сооружение, объект незавершенного строительства	56:38:0105014:39
4	Уникальный учетный номер кадастрового квартала, в границах которого расположены здание, сооружение, объект незавершенного строительства	56:38:0105014
5.	Адрес здания, сооружения, объекта незавершенного строительства	Оренбургская обл., г. Бузулук, ул. Кутузова, д. 46
5.1.	Сведения о местоположении здания, сооружения, объекта незавершенного строительства (при отсутствии адреса) в структурированном в соответствии с федеральной информационной адресной системой виде	—
5.2.	Дополнительные сведения о местоположении	—
6	Иные сведения	—

3. Пояснения к сведениям об объекте недвижимости с кадастровым номером 56:38:0105014:71 :

1.	
----	--

1. Сведения о характерных точках контура объекта недвижимости с кадастровым номером 56:38:0105014:72

Система координат МСК - субъект 56

Зона № —

Обозначение характерных точек контура	Содержатся в Едином государственном реестре недвижимости			Определены в ходе выполнения комплексных кадастровых работ			Метод определения координат	Формулы, примененные для расчета средней квадратической погрешности определения координат характерных точек границ (M _t), с подставленными в такие формулы значениями и итоговые (вычисленные) значения M _t , м
	Координаты, м		Радиус, м	Координаты, м		Радиус, м		
	X	Y	R	X	Y	R		
1	2	3	4	5	6	7	8	9
н106О	—	—	—	543289,27	1314087,68	—	Метод спутниковых геодезических измерений (определений)	$M_t = \text{SQRT}(M_1^2 + M_2^2) = \text{SQRT}(0,6^2 + 0,08^2) = 0,1 \text{ м}$

КАРТА-ПЛАН ТЕРРИТОРИИ

Описание местоположения зданий, сооружений, объектов незавершенного строительства на земельном участке

н107О	—	—	—	543286,87	1314098,98	—	Метод спутниковых геодезических измерений (определений)	$Mt = \sqrt{M1^2 + M2^2} = \sqrt{0,6^2 + 0,08^2} = 0,1 \text{ м}$
н108О	—	—	—	543280,56	1314097,64	—	Метод спутниковых геодезических измерений (определений)	$Mt = \sqrt{M1^2 + M2^2} = \sqrt{0,6^2 + 0,08^2} = 0,1 \text{ м}$
н109О	—	—	—	543282,96	1314086,34	—	Метод спутниковых геодезических измерений (определений)	$Mt = \sqrt{M1^2 + M2^2} = \sqrt{0,6^2 + 0,08^2} = 0,1 \text{ м}$
н106О	—	—	—	543289,27	1314087,68	—	Метод спутниковых геодезических измерений (определений)	$Mt = \sqrt{M1^2 + M2^2} = \sqrt{0,6^2 + 0,08^2} = 0,1 \text{ м}$

2. Сведения о характеристиках объекта недвижимости с кадастровым номером 56:38:0105014:72

№ п/п	Наименование характеристики	Значение характеристики
1	2	3
1	Вид объекта недвижимости	здание
2	Ранее присвоенный государственный учетный номер (инвентарный) здания, сооружения, объекта незавершенного строительства	—
3	Кадастровый номер земельного участка (земельных участков), в границах которого (которых) расположены здание, сооружение, объект незавершенного строительства	56:38:0105014:114
4	Уникальный учетный номер кадастрового квартала, в границах которого расположены здание, сооружение, объект незавершенного строительства	56:38:0105014
5.	Адрес здания, сооружения, объекта незавершенного строительства	—
5.1.	Сведения о местоположении здания, сооружения, объекта незавершенного строительства (при отсутствии адреса) в структурированном в соответствии с федеральной информационной адресной системой виде	Оренбургская область, г Бузулук, ул Кутузова, д 40

КАРТА-ПЛАН ТЕРРИТОРИИ

Описание местоположения зданий, сооружений, объектов незавершенного строительства на земельном участке

1	2	3
5.2.	Дополнительные сведения о местоположении	—
6	Иные сведения	—

3. Пояснения к сведениям об объекте недвижимости с кадастровым номером 56:38:0105014:72 :

1.	
----	--

1. Сведения о характерных точках контура объекта недвижимости с кадастровым номером 56:38:0105014:73

Система координат МСК - субъект 56							Зона № —	
Обозначение характерных точек контура	Содержатся в Едином государственном реестре недвижимости			Определены в ходе выполнения комплексных кадастровых работ			Метод определения координат	Формулы, примененные для расчета средней квадратической погрешности определения координат характерных точек границ (M _t), с подставленными в такие формулы значениями и итоговые (вычисленные) значения M _t , м
	Координаты, м		Радиус, м	Координаты, м		Радиус, м		
	X	Y	R	X	Y	R		
1	2	3	4	5	6	7	8	9
н81О	—	—	—	543332,44	1314095,48	—	Метод спутниковых геодезических измерений (определений)	M _t = SQRT(M1^2+M2^2) = SQRT(0,6^2+0,08^2) = 0,1 м
н82О	—	—	—	543340,11	1314097,13	—	Метод спутниковых геодезических измерений (определений)	M _t = SQRT(M1^2+M2^2) = SQRT(0,6^2+0,08^2) = 0,1 м
н83О	—	—	—	543337,48	1314109,15	—	Метод спутниковых геодезических измерений (определений)	M _t = SQRT(M1^2+M2^2) = SQRT(0,6^2+0,08^2) = 0,1 м
н84О	—	—	—	543337,41	1314109,47	—	Метод спутниковых геодезических измерений	M _t = SQRT(M1^2+M2^2) = SQRT(0,6^2+0,08^2) = 0,1 м

КАРТА-ПЛАН ТЕРРИТОРИИ

Описание местоположения зданий, сооружений, объектов незавершенного строительства на земельном участке

							(определений)	
н85О	—	—	—	543331,65	1314108,29	—	Метод спутниковых геодезических измерений (определений)	$Mt = \sqrt{M1^2 + M2^2} = \sqrt{0,6^2 + 0,08^2} = 0,1 \text{ м}$
н86О	—	—	—	543333,20	1314100,19	—	Метод спутниковых геодезических измерений (определений)	$Mt = \sqrt{M1^2 + M2^2} = \sqrt{0,6^2 + 0,08^2} = 0,1 \text{ м}$
н87О	—	—	—	543331,51	1314099,78	—	Метод спутниковых геодезических измерений (определений)	$Mt = \sqrt{M1^2 + M2^2} = \sqrt{0,6^2 + 0,08^2} = 0,1 \text{ м}$
н81О	—	—	—	543332,44	1314095,48	—	Метод спутниковых геодезических измерений (определений)	$Mt = \sqrt{M1^2 + M2^2} = \sqrt{0,6^2 + 0,08^2} = 0,1 \text{ м}$

2. Сведения о характеристиках объекта недвижимости с кадастровым номером 56:38:0105014:73

№ п/п	Наименование характеристики	Значение характеристики
1	2	3
1	Вид объекта недвижимости	здание
2	Ранее присвоенный государственный учетный номер (инвентарный) здания, сооружения, объекта незавершенного строительства	—
3	Кадастровый номер земельного участка (земельных участков), в границах которого (которых) расположены здание, сооружение, объект незавершенного строительства	56:38:0105014:40
4	Уникальный учетный номер кадастрового квартала, в границах которого расположены здание, сооружение, объект незавершенного строительства	56:38:0105014
5.	Адрес здания, сооружения, объекта незавершенного строительства	—
5.1.	Сведения о местоположении здания, сооружения, объекта незавершенного строительства (при отсутствии адреса) в структурированном в	Оренбургская область, г Бузулук, ул Кутузова, д 44а

КАРТА-ПЛАН ТЕРРИТОРИИ

Описание местоположения зданий, сооружений, объектов незавершенного строительства на земельном участке

1	2	3
	соответствии с федеральной информационной адресной системой виде	
5.2.	Дополнительные сведения о местоположении	—
6	Иные сведения	—

3. Пояснения к сведениям об объекте недвижимости с кадастровым номером 56:38:0105014:73 :

1.	
----	--

1. Сведения о характерных точках контура объекта недвижимости с кадастровым номером 56:38:0105014:74

Система координат МСК - субъект 56								Зона № —
Обозначение характерных точек контура	Содержатся в Едином государственном реестре недвижимости			Определены в ходе выполнения комплексных кадастровых работ			Метод определения координат	Формулы, примененные для расчета средней квадратической погрешности определения координат характерных точек границ (M _t), с подставленными в такие формулы значениями и итоговые (вычисленные) значения M _t , м
	Координаты, м		Радиус, м	Координаты, м		Радиус, м		
	X	Y	R	X	Y	R		
1	2	3	4	5	6	7	8	9
н139О	—	—	—	543217,74	1314044,92	—	Метод спутниковых геодезических измерений (определений)	Mt = SQRT(M1^2+M2^2) = SQRT(0,6^2+0,08^2) = 0,1 м
н140О	—	—	—	543223,98	1314046,25	—	Метод спутниковых геодезических измерений (определений)	Mt = SQRT(M1^2+M2^2) = SQRT(0,6^2+0,08^2) = 0,1 м
н141О	—	—	—	543221,82	1314056,35	—	Метод спутниковых геодезических измерений (определений)	Mt = SQRT(M1^2+M2^2) = SQRT(0,6^2+0,08^2) = 0,1 м
н142О	—	—	—	543215,59	1314055,02	—	Метод спутниковых геодезических измерений (определений)	Mt = SQRT(M1^2+M2^2) = SQRT(0,6^2+0,08^2) = 0,1 м

КАРТА-ПЛАН ТЕРРИТОРИИ

Описание местоположения зданий, сооружений, объектов незавершенного строительства на земельном участке

							измерений (определений)	
н1390	—	—	—	543217,74	1314044,92	—	Метод спутниковых геодезических измерений (определений)	$Mt = \sqrt{M1^2 + M2^2} = \sqrt{0,6^2 + 0,08^2} = 0,1 \text{ м}$

2. Сведения о характеристиках объекта недвижимости с кадастровым номером 56:38:0105014:74

№ п/п	Наименование характеристики	Значение характеристики
1	2	3
1	Вид объекта недвижимости	здание
2	Ранее присвоенный государственный учетный номер (инвентарный) здания, сооружения, объекта незавершенного строительства	—
3	Кадастровый номер земельного участка (земельных участков), в границах которого (которых) расположены здание, сооружение, объект незавершенного строительства	56:38:0105014:130
4	Уникальный учетный номер кадастрового квартала, в границах которого расположены здание, сооружение, объект незавершенного строительства	56:38:0105014
5.	Адрес здания, сооружения, объекта незавершенного строительства	—
5.1.	Сведения о местоположении здания, сооружения, объекта незавершенного строительства (при отсутствии адреса) в структурированном в соответствии с федеральной информационной адресной системой виде	Оренбургская область, г Бузулук, ул Кутузова, д 34а
5.2.	Дополнительные сведения о местоположении	—
6	Иные сведения	—

3. Пояснения к сведениям об объекте недвижимости с кадастровым номером 56:38:0105014:74 :

1.	
----	--

1. Сведения о характерных точках контура объекта недвижимости с кадастровым номером 56:38:0105014:80

Система координат МСК - субъект 56	Зона № —
------------------------------------	----------

КАРТА-ПЛАН ТЕРРИТОРИИ

Описание местоположения зданий, сооружений, объектов незавершенного строительства на земельном участке

Обозначение характерных точек контура	Содержатся в Едином государственном реестре недвижимости			Определены в ходе выполнения комплексных кадастровых работ			Метод определения координат	Формулы, примененные для расчета средней квадратической погрешности определения координат характерных точек границ (M _t), с подставленными в такие формулы значениями и итоговые (вычисленные) значения M _t , м
	Координаты, м		Радиус , м	Координаты, м		Радиус, м		
	X	Y	R	X	Y	R		
1	2	3	4	5	6	7	8	9
н253О	—	—	—	543422,09	1314043,01	—	Метод спутниковых геодезических измерений (определений)	M _t = SQRT(M ₁ ² +M ₂ ²) = SQRT(0,6 ² +0,08 ²) = 0,1 м
н254О	—	—	—	543420,09	1314055,15	—	Метод спутниковых геодезических измерений (определений)	M _t = SQRT(M ₁ ² +M ₂ ²) = SQRT(0,6 ² +0,08 ²) = 0,1 м
н255О	—	—	—	543414,61	1314054,28	—	Метод спутниковых геодезических измерений (определений)	M _t = SQRT(M ₁ ² +M ₂ ²) = SQRT(0,6 ² +0,08 ²) = 0,1 м
н256О	—	—	—	543414,43	1314055,38	—	Метод спутниковых геодезических измерений (определений)	M _t = SQRT(M ₁ ² +M ₂ ²) = SQRT(0,6 ² +0,08 ²) = 0,1 м
н257О	—	—	—	543412,80	1314055,11	—	Метод спутниковых геодезических измерений (определений)	M _t = SQRT(M ₁ ² +M ₂ ²) = SQRT(0,6 ² +0,08 ²) = 0,1 м
н258О	—	—	—	543413,79	1314049,20	—	Метод спутниковых геодезических	M _t = SQRT(M ₁ ² +M ₂ ²) = SQRT(0,6 ² +0,08 ²) = 0,1 м

КАРТА-ПЛАН ТЕРРИТОРИИ

Описание местоположения зданий, сооружений, объектов незавершенного строительства на земельном участке

							измерений (определений)	
н259О	—	—	—	543414,76	1314049,37	—	Метод спутниковых геодезических измерений (определений)	$Mt = \sqrt{M1^2 + M2^2} = \sqrt{0,6^2 + 0,08^2} = 0,1 \text{ м}$
н260О	—	—	—	543416,06	1314041,85	—	Метод спутниковых геодезических измерений (определений)	$Mt = \sqrt{M1^2 + M2^2} = \sqrt{0,6^2 + 0,08^2} = 0,1 \text{ м}$
н253О	—	—	—	543422,09	1314043,01	—	Метод спутниковых геодезических измерений (определений)	$Mt = \sqrt{M1^2 + M2^2} = \sqrt{0,6^2 + 0,08^2} = 0,1 \text{ м}$

2. Сведения о характеристиках объекта недвижимости с кадастровым номером 56:38:0105014:80

№ п/п	Наименование характеристики	Значение характеристики
1	2	3
1	Вид объекта недвижимости	здание
2	Ранее присвоенный государственный учетный номер (инвентарный) здания, сооружения, объекта незавершенного строительства	—
3	Кадастровый номер земельного участка (земельных участков), в границах которого (которых) расположены здание, сооружение, объект незавершенного строительства	—
4	Уникальный учетный номер кадастрового квартала, в границах которого расположены здание, сооружение, объект незавершенного строительства	56:38:0105014
5.	Адрес здания, сооружения, объекта незавершенного строительства	—
5.1.	Сведения о местоположении здания, сооружения, объекта незавершенного строительства (при отсутствии адреса) в структурированном в соответствии с федеральной информационной адресной системой виде	Оренбургская область, г Бузулук, ул Фрунзе, д 87
5.2.	Дополнительные сведения о местоположении	—
6	Иные сведения	—

КАРТА-ПЛАН ТЕРРИТОРИИ

Описание местоположения зданий, сооружений, объектов незавершенного строительства на земельном участке

3. Пояснения к сведениям об объекте недвижимости с кадастровым номером 56:38:0105014:80 :

1.

1. Сведения о характерных точках контура объекта недвижимости с кадастровым номером 56:38:0105014:81

Система координат МСК - субъект 56

Зона № —

Обозначение характерных точек контура	Содержатся в Едином государственном реестре недвижимости			Определены в ходе выполнения комплексных кадастровых работ			Метод определения координат	Формулы, примененные для расчета средней квадратической погрешности определения координат характерных точек границ (M _i), с подставленными в такие формулы значениями и итоговые (вычисленные) значения M _i , м
	Координаты, м		Радиус , м R	Координаты, м		Радиус, м R		
	X	Y		X	Y			
1	2	3	4	5	6	7	8	9
н114О	—	—	—	543253,51	1314079,58	—	Метод спутниковых геодезических измерений (определений)	Mt = SQRT(M1^2+M2^2) = SQRT(0,6^2+0,08^2) = 0,1 м
н115О	—	—	—	543260,14	1314081,12	—	Метод спутниковых геодезических измерений (определений)	Mt = SQRT(M1^2+M2^2) = SQRT(0,6^2+0,08^2) = 0,1 м
н116О	—	—	—	543257,31	1314093,94	—	Метод спутниковых геодезических измерений (определений)	Mt = SQRT(M1^2+M2^2) = SQRT(0,6^2+0,08^2) = 0,1 м
н117О	—	—	—	543251,70	1314092,71	—	Метод спутниковых геодезических измерений (определений)	Mt = SQRT(M1^2+M2^2) = SQRT(0,6^2+0,08^2) = 0,1 м
н118О	—	—	—	543254,19	1314082,14	—	Метод спутниковых геодезических	Mt = SQRT(M1^2+M2^2) = SQRT(0,6^2+0,08^2) = 0,1 м

КАРТА-ПЛАН ТЕРРИТОРИИ

Описание местоположения зданий, сооружений, объектов незавершенного строительства на земельном участке

							измерений (определений)	
н119О	—	—	—	543252,99	1314081,86	—	Метод спутниковых геодезических измерений (определений)	$Mt = \sqrt{M1^2 + M2^2} = \sqrt{0,6^2 + 0,08^2} = 0,1 \text{ м}$
н114О	—	—	—	543253,51	1314079,58	—	Метод спутниковых геодезических измерений (определений)	$Mt = \sqrt{M1^2 + M2^2} = \sqrt{0,6^2 + 0,08^2} = 0,1 \text{ м}$

2. Сведения о характеристиках объекта недвижимости с кадастровым номером 56:38:0105014:81

№ п/п	Наименование характеристики	Значение характеристики
1	2	3
1	Вид объекта недвижимости	здание
2	Ранее присвоенный государственный учетный номер (инвентарный) здания, сооружения, объекта незавершенного строительства	—
3	Кадастровый номер земельного участка (земельных участков), в границах которого (которых) расположены здание, сооружение, объект незавершенного строительства	56:38:0105014:48
4	Уникальный учетный номер кадастрового квартала, в границах которого расположены здание, сооружение, объект незавершенного строительства	56:38:0105014
5.	Адрес здания, сооружения, объекта незавершенного строительства	—
5.1.	Сведения о местоположении здания, сооружения, объекта незавершенного строительства (при отсутствии адреса) в структурированном в соответствии с федеральной информационной адресной системой виде	Оренбургская область, г Бузулук, ул Кутузова, д 38а
5.2.	Дополнительные сведения о местоположении	—
6	Иные сведения	—

3. Пояснения к сведениям об объекте недвижимости с кадастровым номером 56:38:0105014:81 :

1.	
----	--

1. Сведения о характерных точках контура объекта недвижимости с кадастровым номером 56:38:0105014:82

Система координат МСК - субъект 56	Зона № —
------------------------------------	----------

КАРТА-ПЛАН ТЕРРИТОРИИ

Описание местоположения зданий, сооружений, объектов незавершенного строительства на земельном участке

Обозначение характерных точек контура	Содержатся в Едином государственном реестре недвижимости			Определены в ходе выполнения комплексных кадастровых работ			Метод определения координат	Формулы, примененные для расчета средней квадратической погрешности определения координат характерных точек границ (M _t), с подставленными в такие формулы значениями и итоговые (вычисленные) значения M _t , м
	Координаты, м		Радиус , м	Координаты, м		Радиус, м		
	X	Y	R	X	Y	R		
1	2	3	4	5	6	7	8	9
н219О	—	—	—	543263,95	1314042,56	—	Метод спутниковых геодезических измерений (определений)	M _t = SQRT(M1^2+M2^2) = SQRT(0,6^2+0,08^2) = 0,1 м
н220О	—	—	—	543269,91	1314043,79	—	Метод спутниковых геодезических измерений (определений)	M _t = SQRT(M1^2+M2^2) = SQRT(0,6^2+0,08^2) = 0,1 м
н221О	—	—	—	543272,47	1314044,44	—	Метод спутниковых геодезических измерений (определений)	M _t = SQRT(M1^2+M2^2) = SQRT(0,6^2+0,08^2) = 0,1 м
н222О	—	—	—	543270,26	1314055,19	—	Метод спутниковых геодезических измерений (определений)	M _t = SQRT(M1^2+M2^2) = SQRT(0,6^2+0,08^2) = 0,1 м
н223О	—	—	—	543267,69	1314054,66	—	Метод спутниковых геодезических измерений (определений)	M _t = SQRT(M1^2+M2^2) = SQRT(0,6^2+0,08^2) = 0,1 м
н224О	—	—	—	543261,71	1314053,43	—	Метод спутниковых геодезических	M _t = SQRT(M1^2+M2^2) = SQRT(0,6^2+0,08^2) = 0,1 м

КАРТА-ПЛАН ТЕРРИТОРИИ

Описание местоположения зданий, сооружений, объектов незавершенного строительства на земельном участке

							измерений (определений)	
н2190	—	—	—	543263,95	1314042,56	—	Метод спутниковых геодезических измерений (определений)	$Mt = \text{SQRT}(M1^2 + M2^2) = \text{SQRT}(0,6^2 + 0,08^2) = 0,1 \text{ м}$

2. Сведения о характеристиках объекта недвижимости с кадастровым номером 56:38:0105014:82

№ п/п	Наименование характеристики	Значение характеристики
1	2	3
1	Вид объекта недвижимости	здание
2	Ранее присвоенный государственный учетный номер (инвентарный) здания, сооружения, объекта незавершенного строительства	—
3	Кадастровый номер земельного участка (земельных участков), в границах которого (которых) расположены здание, сооружение, объект незавершенного строительства	—
4	Уникальный учетный номер кадастрового квартала, в границах которого расположены здание, сооружение, объект незавершенного строительства	56:38:0105014
5.	Адрес здания, сооружения, объекта незавершенного строительства	—
5.1.	Сведения о местоположении здания, сооружения, объекта незавершенного строительства (при отсутствии адреса) в структурированном в соответствии с федеральной информационной адресной системой виде	Оренбургская область, г Бузулук, ул Фрунзе, д 65
5.2.	Дополнительные сведения о местоположении	—
6	Иные сведения	—

3. Пояснения к сведениям об объекте недвижимости с кадастровым номером 56:38:0105014:82 :

1.	
----	--

1. Сведения о характерных точках контура объекта недвижимости с кадастровым номером 56:38:0105014:83

Система координат МСК - субъект 56	Зона № —
------------------------------------	----------

КАРТА-ПЛАН ТЕРРИТОРИИ

Описание местоположения зданий, сооружений, объектов незавершенного строительства на земельном участке

Обозначение характерных точек контура	Содержатся в Едином государственном реестре недвижимости			Определены в ходе выполнения комплексных кадастровых работ			Метод определения координат	Формулы, примененные для расчета средней квадратической погрешности определения координат характерных точек границ (M _t), с подставленными в такие формулы значениями и итоговые (вычисленные) значения M _t , м
	Координаты, м		Радиус , м	Координаты, м		Радиус, м		
	X	Y	R	X	Y	R		
1	2	3	4	5	6	7	8	9
н98О	—	—	—	543296,19	1314085,92	—	Метод спутниковых геодезических измерений (определений)	Mt = SQRT(M1^2+M2^2) = SQRT(0,6^2+0,08^2) = 0,1 м
н99О	—	—	—	543299,56	1314086,53	—	Метод спутниковых геодезических измерений (определений)	Mt = SQRT(M1^2+M2^2) = SQRT(0,6^2+0,08^2) = 0,1 м
н100О	—	—	—	543296,95	1314100,95	—	Метод спутниковых геодезических измерений (определений)	Mt = SQRT(M1^2+M2^2) = SQRT(0,6^2+0,08^2) = 0,1 м
н101О	—	—	—	543291,29	1314099,83	—	Метод спутниковых геодезических измерений (определений)	Mt = SQRT(M1^2+M2^2) = SQRT(0,6^2+0,08^2) = 0,1 м
н102О	—	—	—	543293,42	1314089,16	—	Метод спутниковых геодезических измерений (определений)	Mt = SQRT(M1^2+M2^2) = SQRT(0,6^2+0,08^2) = 0,1 м
н103О	—	—	—	543293,68	1314089,21	—	Метод спутниковых геодезических	Mt = SQRT(M1^2+M2^2) = SQRT(0,6^2+0,08^2) = 0,1 м

КАРТА-ПЛАН ТЕРРИТОРИИ

Описание местоположения зданий, сооружений, объектов незавершенного строительства на земельном участке

							измерений (определений)	
н104О	—	—	—	543294,14	1314086,69	—	Метод спутниковых геодезических измерений (определений)	$Mt = \sqrt{M1^2 + M2^2} = \sqrt{0,6^2 + 0,08^2} = 0,1 \text{ м}$
н105О	—	—	—	543295,98	1314087,03	—	Метод спутниковых геодезических измерений (определений)	$Mt = \sqrt{M1^2 + M2^2} = \sqrt{0,6^2 + 0,08^2} = 0,1 \text{ м}$
н98О	—	—	—	543296,19	1314085,92	—	Метод спутниковых геодезических измерений (определений)	$Mt = \sqrt{M1^2 + M2^2} = \sqrt{0,6^2 + 0,08^2} = 0,1 \text{ м}$

2. Сведения о характеристиках объекта недвижимости с кадастровым номером 56:38:0105014:83

№ п/п	Наименование характеристики	Значение характеристики
1	2	3
1	Вид объекта недвижимости	здание
2	Ранее присвоенный государственный учетный номер (инвентарный) здания, сооружения, объекта незавершенного строительства	—
3	Кадастровый номер земельного участка (земельных участков), в границах которого (которых) расположены здание, сооружение, объект незавершенного строительства	56:38:0105014:18
4	Уникальный учетный номер кадастрового квартала, в границах которого расположены здание, сооружение, объект незавершенного строительства	56:38:0105014
5.	Адрес здания, сооружения, объекта незавершенного строительства	—
5.1.	Сведения о местоположении здания, сооружения, объекта незавершенного строительства (при отсутствии адреса) в структурированном в соответствии с федеральной информационной адресной системой виде	Оренбургская область, г Бузулук, ул Кутузова, д 42а
5.2.	Дополнительные сведения о местоположении	—
6	Иные сведения	—

КАРТА-ПЛАН ТЕРРИТОРИИ

Описание местоположения зданий, сооружений, объектов незавершенного строительства на земельном участке

3. Пояснения к сведениям об объекте недвижимости с кадастровым номером 56:38:0105014:83 :

1.

1. Сведения о характерных точках контура объекта недвижимости с кадастровым номером 56:38:0105014:85

Система координат МСК - субъект 56

Зона № —

Обозначение характерных точек контура	Содержатся в Едином государственном реестре недвижимости			Определены в ходе выполнения комплексных кадастровых работ			Метод определения координат	Формулы, примененные для расчета средней квадратической погрешности определения координат характерных точек границ (M _t), с подставленными в такие формулы значениями и итоговые (вычисленные) значения M _t , м
	Координаты, м		Радиус , м R	Координаты, м		Радиус, м R		
	X	Y		X	Y			
1	2	3	4	5	6	7	8	9
н247О	—	—	—	543406,54	1314040,20	—	Метод спутниковых геодезических измерений (определений)	Mt = SQRT(M1^2+M2^2) = SQRT(0,6^2+0,08^2) = 0,1 м
н248О	—	—	—	543404,01	1314053,61	—	Метод спутниковых геодезических измерений (определений)	Mt = SQRT(M1^2+M2^2) = SQRT(0,6^2+0,08^2) = 0,1 м
н249О	—	—	—	543396,25	1314052,08	—	Метод спутниковых геодезических измерений (определений)	Mt = SQRT(M1^2+M2^2) = SQRT(0,6^2+0,08^2) = 0,1 м
н250О	—	—	—	543398,19	1314042,24	—	Метод спутниковых геодезических измерений (определений)	Mt = SQRT(M1^2+M2^2) = SQRT(0,6^2+0,08^2) = 0,1 м
н251О	—	—	—	543400,14	1314042,63	—	Метод спутниковых геодезических	Mt = SQRT(M1^2+M2^2) = SQRT(0,6^2+0,08^2) = 0,1 м

КАРТА-ПЛАН ТЕРРИТОРИИ

Описание местоположения зданий, сооружений, объектов незавершенного строительства на земельном участке

							измерений (определений)	
н252О	—	—	—	543400,82	1314039,17	—	Метод спутниковых геодезических измерений (определений)	$Mt = \sqrt{M1^2 + M2^2} = \sqrt{0,6^2 + 0,08^2} = 0,1 \text{ м}$
н247О	—	—	—	543406,54	1314040,20	—	Метод спутниковых геодезических измерений (определений)	$Mt = \sqrt{M1^2 + M2^2} = \sqrt{0,6^2 + 0,08^2} = 0,1 \text{ м}$

2. Сведения о характеристиках объекта недвижимости с кадастровым номером 56:38:0105014:85

№ п/п	Наименование характеристики	Значение характеристики
1	2	3
1	Вид объекта недвижимости	здание
2	Ранее присвоенный государственный учетный номер (инвентарный) здания, сооружения, объекта незавершенного строительства	—
3	Кадастровый номер земельного участка (земельных участков), в границах которого (которых) расположены здание, сооружение, объект незавершенного строительства	56:38:0105014:2
4	Уникальный учетный номер кадастрового квартала, в границах которого расположены здание, сооружение, объект незавершенного строительства	56:38:0105014
5.	Адрес здания, сооружения, объекта незавершенного строительства	—
5.1.	Сведения о местоположении здания, сооружения, объекта незавершенного строительства (при отсутствии адреса) в структурированном в соответствии с федеральной информационной адресной системой виде	Оренбургская область, г Бузулук, ул Фрунзе, д 85
5.2.	Дополнительные сведения о местоположении	—
6	Иные сведения	—

3. Пояснения к сведениям об объекте недвижимости с кадастровым номером 56:38:0105014:85 :

1.	
----	--

1. Сведения о характерных точках контура объекта недвижимости с кадастровым номером 56:38:0105014:87

Система координат МСК - субъект 56	Зона № —
------------------------------------	----------

КАРТА-ПЛАН ТЕРРИТОРИИ

Описание местоположения зданий, сооружений, объектов незавершенного строительства на земельном участке

Обозначение характерных точек контура	Содержатся в Едином государственном реестре недвижимости			Определены в ходе выполнения комплексных кадастровых работ			Метод определения координат	Формулы, примененные для расчета средней квадратической погрешности определения координат характерных точек границ (M _t), с подставленными в такие формулы значениями и итоговые (вычисленные) значения M _t , м
	Координаты, м		Радиус , м	Координаты, м		Радиус, м		
	X	Y	R	X	Y	R		
1	2	3	4	5	6	7	8	9
н92О	—	—	—	543326,91	1314067,00	—	Метод спутниковых геодезических измерений (определений)	M _t = SQRT(M1^2+M2^2) = SQRT(0,6^2+0,08^2) = 0,1 м
н93О	—	—	—	543325,81	1314072,75	—	Метод спутниковых геодезических измерений (определений)	M _t = SQRT(M1^2+M2^2) = SQRT(0,6^2+0,08^2) = 0,1 м
н94О	—	—	—	543322,59	1314072,16	—	Метод спутниковых геодезических измерений (определений)	M _t = SQRT(M1^2+M2^2) = SQRT(0,6^2+0,08^2) = 0,1 м
н95О	—	—	—	543322,77	1314071,23	—	Метод спутниковых геодезических измерений (определений)	M _t = SQRT(M1^2+M2^2) = SQRT(0,6^2+0,08^2) = 0,1 м
н96О	—	—	—	543312,66	1314069,27	—	Метод спутниковых геодезических измерений (определений)	M _t = SQRT(M1^2+M2^2) = SQRT(0,6^2+0,08^2) = 0,1 м
н97О	—	—	—	543313,59	1314064,44	—	Метод спутниковых геодезических	M _t = SQRT(M1^2+M2^2) = SQRT(0,6^2+0,08^2) = 0,1 м

КАРТА-ПЛАН ТЕРРИТОРИИ

Описание местоположения зданий, сооружений, объектов незавершенного строительства на земельном участке

							измерений (определений)	
н92О	—	—	—	543326,91	1314067,00	—	Метод спутниковых геодезических измерений (определений)	$Mt = \sqrt{M1^2 + M2^2} = \sqrt{0,6^2 + 0,08^2} = 0,1 \text{ м}$

2. Сведения о характеристиках объекта недвижимости с кадастровым номером 56:38:0105014:87

№ п/п	Наименование характеристики	Значение характеристики
1	2	3
1	Вид объекта недвижимости	здание
2	Ранее присвоенный государственный учетный номер (инвентарный) здания, сооружения, объекта незавершенного строительства	—
3	Кадастровый номер земельного участка (земельных участков), в границах которого (которых) расположены здание, сооружение, объект незавершенного строительства	56:38:0105014:19
4	Уникальный учетный номер кадастрового квартала, в границах которого расположены здание, сооружение, объект незавершенного строительства	56:38:0105014
5.	Адрес здания, сооружения, объекта незавершенного строительства	—
5.1.	Сведения о местоположении здания, сооружения, объекта незавершенного строительства (при отсутствии адреса) в структурированном в соответствии с федеральной информационной адресной системой виде	Оренбургская область, г Бузулук, ул Кутузова, д 426
5.2.	Дополнительные сведения о местоположении	—
6	Иные сведения	—

3. Пояснения к сведениям об объекте недвижимости с кадастровым номером 56:38:0105014:87 :

1.	
----	--

1. Сведения о характерных точках контура объекта недвижимости с кадастровым номером 56:38:0105014:88

Система координат МСК - субъект 56	Зона № —
------------------------------------	----------

КАРТА-ПЛАН ТЕРРИТОРИИ

Описание местоположения зданий, сооружений, объектов незавершенного строительства на земельном участке

Обозначение характерных точек контура	Содержатся в Едином государственном реестре недвижимости			Определены в ходе выполнения комплексных кадастровых работ			Метод определения координат	Формулы, примененные для расчета средней квадратической погрешности определения координат характерных точек границ (M _t), с подставленными в такие формулы значениями и итоговые (вычисленные) значения M _t , м
	Координаты, м		Радиус , м	Координаты, м		Радиус, м		
	X	Y	R	X	Y	R		
1	2	3	4	5	6	7	8	9
н155О	—	—	—	543187,70	1314038,24	—	Метод спутниковых геодезических измерений (определений)	Mt = SQRT(M1^2+M2^2) = SQRT(0,6^2+0,08^2) = 0,1 м
н156О	—	—	—	543187,18	1314040,92	—	Метод спутниковых геодезических измерений (определений)	Mt = SQRT(M1^2+M2^2) = SQRT(0,6^2+0,08^2) = 0,1 м
н157О	—	—	—	543189,83	1314041,43	—	Метод спутниковых геодезических измерений (определений)	Mt = SQRT(M1^2+M2^2) = SQRT(0,6^2+0,08^2) = 0,1 м
н158О	—	—	—	543189,15	1314045,00	—	Метод спутниковых геодезических измерений (определений)	Mt = SQRT(M1^2+M2^2) = SQRT(0,6^2+0,08^2) = 0,1 м
н159О	—	—	—	543186,49	1314044,49	—	Метод спутниковых геодезических измерений (определений)	Mt = SQRT(M1^2+M2^2) = SQRT(0,6^2+0,08^2) = 0,1 м
н160О	—	—	—	543185,88	1314047,69	—	Метод спутниковых геодезических	Mt = SQRT(M1^2+M2^2) = SQRT(0,6^2+0,08^2) = 0,1 м

КАРТА-ПЛАН ТЕРРИТОРИИ

Описание местоположения зданий, сооружений, объектов незавершенного строительства на земельном участке

							измерений (определений)	
н161О	—	—	—	543182,60	1314047,06	—	Метод спутниковых геодезических измерений (определений)	$Mt = \sqrt{M1^2 + M2^2} = \sqrt{0,6^2 + 0,08^2} = 0,1 \text{ м}$
н162О	—	—	—	543182,36	1314048,29	—	Метод спутниковых геодезических измерений (определений)	$Mt = \sqrt{M1^2 + M2^2} = \sqrt{0,6^2 + 0,08^2} = 0,1 \text{ м}$
н163О	—	—	—	543174,00	1314046,67	—	Метод спутниковых геодезических измерений (определений)	$Mt = \sqrt{M1^2 + M2^2} = \sqrt{0,6^2 + 0,08^2} = 0,1 \text{ м}$
н164О	—	—	—	543176,22	1314035,98	—	Метод спутниковых геодезических измерений (определений)	$Mt = \sqrt{M1^2 + M2^2} = \sqrt{0,6^2 + 0,08^2} = 0,1 \text{ м}$
н155О	—	—	—	543187,70	1314038,24	—	Метод спутниковых геодезических измерений (определений)	$Mt = \sqrt{M1^2 + M2^2} = \sqrt{0,6^2 + 0,08^2} = 0,1 \text{ м}$

2. Сведения о характеристиках объекта недвижимости с кадастровым номером 56:38:0105014:88

№ п/п	Наименование характеристики	Значение характеристики
1	2	3
1	Вид объекта недвижимости	здание
2	Ранее присвоенный государственный учетный номер (инвентарный) здания, сооружения, объекта незавершенного строительства	—
3	Кадастровый номер земельного участка (земельных участков), в границах которого (которых) расположены здание, сооружение, объект	56:38:0105014:47

КАРТА-ПЛАН ТЕРРИТОРИИ

Описание местоположения зданий, сооружений, объектов незавершенного строительства на земельном участке

1	2	3
	незавершенного строительства	
4	Уникальный учетный номер кадастрового квартала, в границах которого расположены здание, сооружение, объект незавершенного строительства	56:38:0105014
5.	Адрес здания, сооружения, объекта незавершенного строительства	—
5.1.	Сведения о местоположении здания, сооружения, объекта незавершенного строительства (при отсутствии адреса) в структурированном в соответствии с федеральной информационной адресной системой виде	Оренбургская область, г Бузулук, ул Заводская, д 131
5.2.	Дополнительные сведения о местоположении	—
6	Иные сведения	—

3. Пояснения к сведениям об объекте недвижимости с кадастровым номером 56:38:0105014:88 :

1.	
----	--

1. Сведения о характерных точках контура объекта недвижимости с кадастровым номером 56:38:0105014:91

Система координат МСК - субъект 56								Зона № —
Обозначение характерных точек контура	Содержатся в Едином государственном реестре недвижимости			Определены в ходе выполнения комплексных кадастровых работ			Метод определения координат	Формулы, примененные для расчета средней квадратической погрешности определения координат характерных точек границ (M _t), с подставленными в такие формулы значениями и итоговые (вычисленные) значения M _t , м
	Координаты, м		Радиус, м	Координаты, м		Радиус, м		
	X	Y	R	X	Y	R		
1	2	3	4	5	6	7	8	9
н47О	—	—	—	543404,47	1314103,86	—	Метод спутниковых геодезических измерений (определений)	M _t = SQRT(M1^2+M2^2) = SQRT(0,6^2+0,08^2) = 0,1 м
н48О	—	—	—	543408,34	1314104,62	—	Метод спутниковых геодезических измерений (определений)	M _t = SQRT(M1^2+M2^2) = SQRT(0,6^2+0,08^2) = 0,1 м
н49О	—	—	—	543404,84	1314122,34	—	Метод спутниковых	M _t = SQRT(M1^2+M2^2) = SQRT(0,6^2+0,08^2) = 0,1 м

КАРТА-ПЛАН ТЕРРИТОРИИ

Описание местоположения зданий, сооружений, объектов незавершенного строительства на земельном участке

							геодезических измерений (определений)	
н50О	—	—	—	543399,09	1314121,15	—	Метод спутниковых геодезических измерений (определений)	$Mt = \sqrt{M1^2 + M2^2} = \sqrt{0,6^2 + 0,08^2} = 0,1 \text{ м}$
н51О	—	—	—	543401,53	1314108,44	—	Метод спутниковых геодезических измерений (определений)	$Mt = \sqrt{M1^2 + M2^2} = \sqrt{0,6^2 + 0,08^2} = 0,1 \text{ м}$
н52О	—	—	—	543403,49	1314108,83	—	Метод спутниковых геодезических измерений (определений)	$Mt = \sqrt{M1^2 + M2^2} = \sqrt{0,6^2 + 0,08^2} = 0,1 \text{ м}$
н47О	—	—	—	543404,47	1314103,86	—	Метод спутниковых геодезических измерений (определений)	$Mt = \sqrt{M1^2 + M2^2} = \sqrt{0,6^2 + 0,08^2} = 0,1 \text{ м}$

2. Сведения о характеристиках объекта недвижимости с кадастровым номером 56:38:0105014:91

№ п/п	Наименование характеристики	Значение характеристики
1	2	3
1	Вид объекта недвижимости	здание
2	Ранее присвоенный государственный учетный номер (инвентарный) здания, сооружения, объекта незавершенного строительства	—
3	Кадастровый номер земельного участка (земельных участков), в границах которого (которых) расположены здание, сооружение, объект незавершенного строительства	56:38:0105014:5
4	Уникальный учетный номер кадастрового квартала, в границах которого расположены здание, сооружение, объект незавершенного строительства	56:38:0105014
5.	Адрес здания, сооружения, объекта незавершенного строительства	—

КАРТА-ПЛАН ТЕРРИТОРИИ

Описание местоположения зданий, сооружений, объектов незавершенного строительства на земельном участке

1	2	3
5.1.	Сведения о местоположении здания, сооружения, объекта незавершенного строительства (при отсутствии адреса) в структурированном в соответствии с федеральной информационной адресной системой виде	Оренбургская область, г Бузулук, ул Кутузова, д 50
5.2.	Дополнительные сведения о местоположении	—
6	Иные сведения	—

3. Пояснения к сведениям об объекте недвижимости с кадастровым номером 56:38:0105014:91 :

1.	
----	--

1. Сведения о характерных точках контура объекта недвижимости с кадастровым номером 56:38:0105014:92

Система координат МСК - субъект 56							Зона № —	
Обозначение характерных точек контура	Содержатся в Едином государственном реестре недвижимости			Определены в ходе выполнения комплексных кадастровых работ			Метод определения координат	Формулы, примененные для расчета средней квадратической погрешности определения координат характерных точек границ (M _t), с подставленными в такие формулы значениями и итоговые (вычисленные) значения M _t , м
	Координаты, м		Радиус, м	Координаты, м		Радиус, м		
	X	Y	R	X	Y	R		
1	2	3	4	5	6	7	8	9
n1O	—	—	—	543460,27	1314050,32	—	Метод спутниковых геодезических измерений (определений)	M _t = SQRT(M1^2+M2^2) = SQRT(0,6^2+0,08^2) = 0,1 м
n2O	—	—	—	543458,35	1314060,64	—	Метод спутниковых геодезических измерений (определений)	M _t = SQRT(M1^2+M2^2) = SQRT(0,6^2+0,08^2) = 0,1 м
n3O	—	—	—	543453,15	1314059,68	—	Метод спутниковых геодезических измерений (определений)	M _t = SQRT(M1^2+M2^2) = SQRT(0,6^2+0,08^2) = 0,1 м
n4O	—	—	—	543454,01	1314055,04	—	Метод	M _t = SQRT(M1^2+M2^2) = SQRT(0,6^2+0,08^2) =

КАРТА-ПЛАН ТЕРРИТОРИИ

Описание местоположения зданий, сооружений, объектов незавершенного строительства на земельном участке

							спутниковых геодезических измерений (определений)	0,1 м
н5О	—	—	—	543453,01	1314054,85	—	Метод спутниковых геодезических измерений (определений)	$Mt = \sqrt{M1^2 + M2^2} = \sqrt{0,6^2 + 0,08^2} = 0,1 \text{ м}$
н6О	—	—	—	543454,10	1314049,15	—	Метод спутниковых геодезических измерений (определений)	$Mt = \sqrt{M1^2 + M2^2} = \sqrt{0,6^2 + 0,08^2} = 0,1 \text{ м}$
н1О	—	—	—	543460,27	1314050,32	—	Метод спутниковых геодезических измерений (определений)	$Mt = \sqrt{M1^2 + M2^2} = \sqrt{0,6^2 + 0,08^2} = 0,1 \text{ м}$

2. Сведения о характеристиках объекта недвижимости с кадастровым номером 56:38:0105014:92

№ п/п	Наименование характеристики	Значение характеристики
1	2	3
1	Вид объекта недвижимости	здание
2	Ранее присвоенный государственный учетный номер (инвентарный) здания, сооружения, объекта незавершенного строительства	—
3	Кадастровый номер земельного участка (земельных участков), в границах которого (которых) расположены здание, сооружение, объект незавершенного строительства	56:38:0105014:1
4	Уникальный учетный номер кадастрового квартала, в границах которого расположены здание, сооружение, объект незавершенного строительства	56:38:0105014
5.	Адрес здания, сооружения, объекта незавершенного строительства	—
5.1.	Сведения о местоположении здания, сооружения, объекта незавершенного строительства (при отсутствии адреса) в структурированном в соответствии с федеральной информационной адресной системой виде	Оренбургская область, г Бузулук, ул Фрунзе/Пионерская, д 91/116
5.2.	Дополнительные сведения о местоположении	—

КАРТА-ПЛАН ТЕРРИТОРИИ

Описание местоположения зданий, сооружений, объектов незавершенного строительства на земельном участке

1	2	3
6	Иные сведения	—

3. Пояснения к сведениям об объекте недвижимости с кадастровым номером 56:38:0105014:92 :

1.	
----	--

1. Сведения о характерных точках контура объекта недвижимости с кадастровым номером 56:38:0105014:93

Система координат МСК - субъект 56

Зона № —

Обозначение характерных точек контура	Содержатся в Едином государственном реестре недвижимости			Определены в ходе выполнения комплексных кадастровых работ			Метод определения координат	Формулы, примененные для расчета средней квадратической погрешности определения координат характерных точек границ (M _i), с подставленными в такие формулы значениями и итоговые (вычисленные) значения M _i , м
	Координаты, м		Радиус , м	Координаты, м		Радиус, м		
	X	Y	R	X	Y	R		
1	2	3	4	5	6	7	8	9
н143О	—	—	—	543207,65	1314065,61	—	Метод спутниковых геодезических измерений (определений)	Mt = SQRT(M1^2+M2^2) = SQRT(0,6^2+0,08^2) = 0,1 м
н144О	—	—	—	543212,37	1314066,78	—	Метод спутниковых геодезических измерений (определений)	Mt = SQRT(M1^2+M2^2) = SQRT(0,6^2+0,08^2) = 0,1 м
н145О	—	—	—	543208,24	1314083,59	—	Метод спутниковых геодезических измерений (определений)	Mt = SQRT(M1^2+M2^2) = SQRT(0,6^2+0,08^2) = 0,1 м
н146О	—	—	—	543204,03	1314082,36	—	Метод спутниковых геодезических измерений (определений)	Mt = SQRT(M1^2+M2^2) = SQRT(0,6^2+0,08^2) = 0,1 м

КАРТА-ПЛАН ТЕРРИТОРИИ

Описание местоположения зданий, сооружений, объектов незавершенного строительства на земельном участке

н147О	—	—	—	543205,64	1314076,01	—	Метод спутниковых геодезических измерений (определений)	$Mt = \sqrt{M1^2 + M2^2} = \sqrt{0,6^2 + 0,08^2} = 0,1 \text{ м}$
н148О	—	—	—	543204,26	1314075,69	—	Метод спутниковых геодезических измерений (определений)	$Mt = \sqrt{M1^2 + M2^2} = \sqrt{0,6^2 + 0,08^2} = 0,1 \text{ м}$
н149О	—	—	—	543205,44	1314070,50	—	Метод спутниковых геодезических измерений (определений)	$Mt = \sqrt{M1^2 + M2^2} = \sqrt{0,6^2 + 0,08^2} = 0,1 \text{ м}$
н150О	—	—	—	543206,46	1314070,74	—	Метод спутниковых геодезических измерений (определений)	$Mt = \sqrt{M1^2 + M2^2} = \sqrt{0,6^2 + 0,08^2} = 0,1 \text{ м}$
н143О	—	—	—	543207,65	1314065,61	—	Метод спутниковых геодезических измерений (определений)	$Mt = \sqrt{M1^2 + M2^2} = \sqrt{0,6^2 + 0,08^2} = 0,1 \text{ м}$

2. Сведения о характеристиках объекта недвижимости с кадастровым номером 56:38:0105014:93

№ п/п	Наименование характеристики	Значение характеристики
1	2	3
1	Вид объекта недвижимости	здание
2	Ранее присвоенный государственный учетный номер (инвентарный) здания, сооружения, объекта незавершенного строительства	—
3	Кадастровый номер земельного участка (земельных участков), в границах которого (которых) расположены здание, сооружение, объект незавершенного строительства	56:38:0105014:8
4	Уникальный учетный номер кадастрового квартала, в границах которого	56:38:0105014

КАРТА-ПЛАН ТЕРРИТОРИИ

Описание местоположения зданий, сооружений, объектов незавершенного строительства на земельном участке

1	2	3
	расположены здание, сооружение, объект незавершенного строительства	
5.	Адрес здания, сооружения, объекта незавершенного строительства	—
5.1.	Сведения о местоположении здания, сооружения, объекта незавершенного строительства (при отсутствии адреса) в структурированном в соответствии с федеральной информационной адресной системой виде	Оренбургская область, г Бузулук, ул Кутузова, д 32
5.2.	Дополнительные сведения о местоположении	—
6	Иные сведения	—

3. Пояснения к сведениям об объекте недвижимости с кадастровым номером 56:38:0105014:93 :

1.	
----	--

1. Сведения о характерных точках контура объекта недвижимости с кадастровым номером 56:38:0105014:94

Система координат МСК - субъект 56							Зона № —	
Обозначение характерных точек контура	Содержатся в Едином государственном реестре недвижимости			Определены в ходе выполнения комплексных кадастровых работ			Метод определения координат	Формулы, примененные для расчета средней квадратической погрешности определения координат характерных точек границ (M _t), с подставленными в такие формулы значениями и итоговые (вычисленные) значения M _t , м
	Координаты, м		Радиус, м	Координаты, м		Радиус, м		
	X	Y	R	X	Y	R		
1	2	3	4	5	6	7	8	9
н130О	—	—	—	543227,78	1314073,56	—	Метод спутниковых геодезических измерений (определений)	M _t = SQRT(M ₁ ² +M ₂ ²) = SQRT(0,6 ² +0,08 ²) = 0,1 м
н138О	—	—	—	543231,69	1314074,42	—	Метод спутниковых геодезических измерений (определений)	M _t = SQRT(M ₁ ² +M ₂ ²) = SQRT(0,6 ² +0,08 ²) = 0,1 м
н131О	—	—	—	543228,56	1314088,07	—	Метод спутниковых геодезических измерений	M _t = SQRT(M ₁ ² +M ₂ ²) = SQRT(0,6 ² +0,08 ²) = 0,1 м

КАРТА-ПЛАН ТЕРРИТОРИИ

Описание местоположения зданий, сооружений, объектов незавершенного строительства на земельном участке

							(определений)	
н132О	—	—	—	543228,42	1314088,73	—	Метод спутниковых геодезических измерений (определений)	$Mt = \text{SQRT}(M1^2 + M2^2) = \text{SQRT}(0,6^2 + 0,08^2) = 0,1 \text{ м}$
н133О	—	—	—	543224,69	1314087,96	—	Метод спутниковых геодезических измерений (определений)	$Mt = \text{SQRT}(M1^2 + M2^2) = \text{SQRT}(0,6^2 + 0,08^2) = 0,1 \text{ м}$
н134О	—	—	—	543226,36	1314080,40	—	Метод спутниковых геодезических измерений (определений)	$Mt = \text{SQRT}(M1^2 + M2^2) = \text{SQRT}(0,6^2 + 0,08^2) = 0,1 \text{ м}$
н135О	—	—	—	543223,95	1314079,87	—	Метод спутниковых геодезических измерений (определений)	$Mt = \text{SQRT}(M1^2 + M2^2) = \text{SQRT}(0,6^2 + 0,08^2) = 0,1 \text{ м}$
н136О	—	—	—	543224,98	1314075,23	—	Метод спутниковых геодезических измерений (определений)	$Mt = \text{SQRT}(M1^2 + M2^2) = \text{SQRT}(0,6^2 + 0,08^2) = 0,1 \text{ м}$
н137О	—	—	—	543227,30	1314075,74	—	Метод спутниковых геодезических измерений (определений)	$Mt = \text{SQRT}(M1^2 + M2^2) = \text{SQRT}(0,6^2 + 0,08^2) = 0,1 \text{ м}$
н130О	—	—	—	543227,78	1314073,56	—	Метод спутниковых геодезических измерений (определений)	$Mt = \text{SQRT}(M1^2 + M2^2) = \text{SQRT}(0,6^2 + 0,08^2) = 0,1 \text{ м}$

КАРТА-ПЛАН ТЕРРИТОРИИ

Описание местоположения зданий, сооружений, объектов незавершенного строительства на земельном участке

2. Сведения о характеристиках объекта недвижимости с кадастровым номером 56:38:0105014:94

№ п/п	Наименование характеристики	Значение характеристики
1	2	3
1	Вид объекта недвижимости	здание
2	Ранее присвоенный государственный учетный номер (инвентарный) здания, сооружения, объекта незавершенного строительства	—
3	Кадастровый номер земельного участка (земельных участков), в границах которого (которых) расположены здание, сооружение, объект незавершенного строительства	56:38:0105014:32
4	Уникальный учетный номер кадастрового квартала, в границах которого расположены здание, сооружение, объект незавершенного строительства	56:38:0105014
5.	Адрес здания, сооружения, объекта незавершенного строительства	—
5.1.	Сведения о местоположении здания, сооружения, объекта незавершенного строительства (при отсутствии адреса) в структурированном в соответствии с федеральной информационной адресной системой виде	Оренбургская область, г Бузулук, ул Кутузова, д 34
5.2.	Дополнительные сведения о местоположении	—
6	Иные сведения	—

3. Пояснения к сведениям об объекте недвижимости с кадастровым номером 56:38:0105014:94 :

1.	
----	--

1. Сведения о характерных точках контура объекта недвижимости с кадастровым номером 56:38:0105014:95

Система координат МСК - субъект 56

Зона № —

Обозначение характерных точек контура	Содержатся в Едином государственном реестре недвижимости			Определены в ходе выполнения комплексных кадастровых работ			Метод определения координат	Формулы, примененные для расчета средней квадратической погрешности определения координат характерных точек границ (M _t), с подставленными в такие формулы значениями и итоговые (вычисленные) значения M _t , м
	Координаты, м		Радиус , м	Координаты, м		Радиус, м		
	X	Y	R	X	Y	R		
1	2	3	4	5	6	7	8	9
н300	—	—	—	543422,81	1314107,48	—	Метод спутниковых геодезических измерений (определений)	M _t = SQRT(M ₁ ² +M ₂ ²) = SQRT(0,6 ² +0,08 ²) = 0,1 м

КАРТА-ПЛАН ТЕРРИТОРИИ

Описание местоположения зданий, сооружений, объектов незавершенного строительства на земельном участке

н31О	—	—	—	543427,49	1314108,44	—	Метод спутниковых геодезических измерений (определений)	$Mt = \sqrt{M1^2 + M2^2} = \sqrt{0,6^2 + 0,08^2} = 0,1 \text{ м}$
н32О	—	—	—	543426,35	1314113,54	—	Метод спутниковых геодезических измерений (определений)	$Mt = \sqrt{M1^2 + M2^2} = \sqrt{0,6^2 + 0,08^2} = 0,1 \text{ м}$
н33О	—	—	—	543424,30	1314125,53	—	Метод спутниковых геодезических измерений (определений)	$Mt = \sqrt{M1^2 + M2^2} = \sqrt{0,6^2 + 0,08^2} = 0,1 \text{ м}$
н34О	—	—	—	543418,41	1314124,30	—	Метод спутниковых геодезических измерений (определений)	$Mt = \sqrt{M1^2 + M2^2} = \sqrt{0,6^2 + 0,08^2} = 0,1 \text{ м}$
н35О	—	—	—	543420,84	1314112,57	—	Метод спутниковых геодезических измерений (определений)	$Mt = \sqrt{M1^2 + M2^2} = \sqrt{0,6^2 + 0,08^2} = 0,1 \text{ м}$
н36О	—	—	—	543423,32	1314113,08	—	Метод спутниковых геодезических измерений (определений)	$Mt = \sqrt{M1^2 + M2^2} = \sqrt{0,6^2 + 0,08^2} = 0,1 \text{ м}$
н37О	—	—	—	543423,78	1314110,86	—	Метод спутниковых геодезических измерений (определений)	$Mt = \sqrt{M1^2 + M2^2} = \sqrt{0,6^2 + 0,08^2} = 0,1 \text{ м}$
н38О	—	—	—	543422,17	1314110,53	—	Метод	$Mt = \sqrt{M1^2 + M2^2} = \sqrt{0,6^2 + 0,08^2} =$

КАРТА-ПЛАН ТЕРРИТОРИИ

Описание местоположения зданий, сооружений, объектов незавершенного строительства на земельном участке

							спутниковых геодезических измерений (определений)	0,1 м
н300	—	—	—	543422,81	1314107,48	—	Метод спутниковых геодезических измерений (определений)	$M_t = \text{SQRT}(M_1^2 + M_2^2) = \text{SQRT}(0,6^2 + 0,08^2) = 0,1 \text{ м}$

2. Сведения о характеристиках объекта недвижимости с кадастровым номером 56:38:0105014:95

№ п/п	Наименование характеристики	Значение характеристики
1	2	3
1	Вид объекта недвижимости	здание
2	Ранее присвоенный государственный учетный номер (инвентарный) здания, сооружения, объекта незавершенного строительства	—
3	Кадастровый номер земельного участка (земельных участков), в границах которого (которых) расположены здание, сооружение, объект незавершенного строительства	56:38:0105014:23
4	Уникальный учетный номер кадастрового квартала, в границах которого расположены здание, сооружение, объект незавершенного строительства	56:38:0105014
5.	Адрес здания, сооружения, объекта незавершенного строительства	—
5.1.	Сведения о местоположении здания, сооружения, объекта незавершенного строительства (при отсутствии адреса) в структурированном в соответствии с федеральной информационной адресной системой виде	Оренбургская область, г Бузулук, ул Кутузова, д 52
5.2.	Дополнительные сведения о местоположении	—
6	Иные сведения	—

3. Пояснения к сведениям об объекте недвижимости с кадастровым номером 56:38:0105014:95 :

1.	
----	--

1. Сведения о характерных точках контура объекта недвижимости с кадастровым номером 56:38:0105014:96

Система координат МСК - субъект 56	Зона № —
------------------------------------	----------

КАРТА-ПЛАН ТЕРРИТОРИИ

Описание местоположения зданий, сооружений, объектов незавершенного строительства на земельном участке

Обозначение характерных точек контура	Содержатся в Едином государственном реестре недвижимости			Определены в ходе выполнения комплексных кадастровых работ			Метод определения координат	Формулы, примененные для расчета средней квадратической погрешности определения координат характерных точек границ (M _t), с подставленными в такие формулы значениями и итоговые (вычисленные) значения M _t , м
	Координаты, м		Радиус , м	Координаты, м		Радиус, м		
	X	Y		X	Y			
1	2	3	4	5	6	7	8	9
н243О	—	—	—	543335,54	1314027,04	—	Метод спутниковых геодезических измерений (определений)	M _t = SQRT(M1^2+M2^2) = SQRT(0,6^2+0,08^2) = 0,1 м
н244О	—	—	—	543345,04	1314028,71	—	Метод спутниковых геодезических измерений (определений)	M _t = SQRT(M1^2+M2^2) = SQRT(0,6^2+0,08^2) = 0,1 м
н245О	—	—	—	543343,42	1314037,89	—	Метод спутниковых геодезических измерений (определений)	M _t = SQRT(M1^2+M2^2) = SQRT(0,6^2+0,08^2) = 0,1 м
н246О	—	—	—	543333,93	1314036,22	—	Метод спутниковых геодезических измерений (определений)	M _t = SQRT(M1^2+M2^2) = SQRT(0,6^2+0,08^2) = 0,1 м
н243О	—	—	—	543335,54	1314027,04	—	Метод спутниковых геодезических измерений (определений)	M _t = SQRT(M1^2+M2^2) = SQRT(0,6^2+0,08^2) = 0,1 м

2. Сведения о характеристиках объекта недвижимости с кадастровым номером 56:38:0105014:96

№ п/п	Наименование характеристики	Значение характеристики
1	2	3

КАРТА-ПЛАН ТЕРРИТОРИИ

Описание местоположения зданий, сооружений, объектов незавершенного строительства на земельном участке

1	2	3
1	Вид объекта недвижимости	здание
2	Ранее присвоенный государственный учетный номер (инвентарный) здания, сооружения, объекта незавершенного строительства	—
3	Кадастровый номер земельного участка (земельных участков), в границах которого (которых) расположены здание, сооружение, объект незавершенного строительства	56:38:0105014:38
4	Уникальный учетный номер кадастрового квартала, в границах которого расположены здание, сооружение, объект незавершенного строительства	56:38:0105014
5.	Адрес здания, сооружения, объекта незавершенного строительства	—
5.1.	Сведения о местоположении здания, сооружения, объекта незавершенного строительства (при отсутствии адреса) в структурированном в соответствии с федеральной информационной адресной системой виде	Оренбургская область, г Бузулук, ул Фрунзе, д 75-77
5.2.	Дополнительные сведения о местоположении	—
6	Иные сведения	—

3. Пояснения к сведениям об объекте недвижимости с кадастровым номером 56:38:0105014:96 :

1.	
----	--

1. Сведения о характерных точках контура объекта недвижимости с кадастровым номером 56:38:0105014:108

Система координат МСК - субъект 56								Зона № —
Обозначение характерных точек контура	Содержатся в Едином государственном реестре недвижимости			Определены в ходе выполнения комплексных кадастровых работ			Метод определения координат	Формулы, примененные для расчета средней квадратической погрешности определения координат характерных точек границ (M _t), с подставленными в такие формулы значениями и итоговые (вычисленные) значения M _t , м
	Координаты, м		Радиус, м	Координаты, м		Радиус, м		
	X	Y	R	X	Y	R		
1	2	3	4	5	6	7	8	9
н261О	—	—	—	543431,60	1314044,85	—	Метод спутниковых геодезических измерений (определений)	M _t = SQRT(M1^2+M2^2) = SQRT(0,6^2+0,08^2) = 0,1 м
н262О	—	—	—	543438,25	1314046,13	—	Метод спутниковых	M _t = SQRT(M1^2+M2^2) = SQRT(0,6^2+0,08^2) = 0,1 м

КАРТА-ПЛАН ТЕРРИТОРИИ

Описание местоположения зданий, сооружений, объектов незавершенного строительства на земельном участке

							геодезических измерений (определений)	
н263О	—	—	—	543435,37	1314059,30	—	Метод спутниковых геодезических измерений (определений)	$Mt = \sqrt{M1^2 + M2^2} = \sqrt{0,6^2 + 0,08^2} = 0,1 \text{ м}$
н264О	—	—	—	543435,21	1314060,19	—	Метод спутниковых геодезических измерений (определений)	$Mt = \sqrt{M1^2 + M2^2} = \sqrt{0,6^2 + 0,08^2} = 0,1 \text{ м}$
н265О	—	—	—	543435,05	1314060,16	—	Метод спутниковых геодезических измерений (определений)	$Mt = \sqrt{M1^2 + M2^2} = \sqrt{0,6^2 + 0,08^2} = 0,1 \text{ м}$
н266О	—	—	—	543432,69	1314071,10	—	Метод спутниковых геодезических измерений (определений)	$Mt = \sqrt{M1^2 + M2^2} = \sqrt{0,6^2 + 0,08^2} = 0,1 \text{ м}$
н267О	—	—	—	543430,55	1314070,68	—	Метод спутниковых геодезических измерений (определений)	$Mt = \sqrt{M1^2 + M2^2} = \sqrt{0,6^2 + 0,08^2} = 0,1 \text{ м}$
н268О	—	—	—	543430,13	1314072,87	—	Метод спутниковых геодезических измерений (определений)	$Mt = \sqrt{M1^2 + M2^2} = \sqrt{0,6^2 + 0,08^2} = 0,1 \text{ м}$
н269О	—	—	—	543425,74	1314071,92	—	Метод спутниковых геодезических	$Mt = \sqrt{M1^2 + M2^2} = \sqrt{0,6^2 + 0,08^2} = 0,1 \text{ м}$

КАРТА-ПЛАН ТЕРРИТОРИИ

Описание местоположения зданий, сооружений, объектов незавершенного строительства на земельном участке

							измерений (определений)	
н261О	—	—	—	543431,60	1314044,85	—	Метод спутниковых геодезических измерений (определений)	$Mt = \text{SQRT}(M1^2 + M2^2) = \text{SQRT}(0,6^2 + 0,08^2) = 0,1 \text{ м}$

2. Сведения о характеристиках объекта недвижимости с кадастровым номером 56:38:0105014:108

№ п/п	Наименование характеристики	Значение характеристики
1	2	3
1	Вид объекта недвижимости	здание
2	Ранее присвоенный государственный учетный номер (инвентарный) здания, сооружения, объекта незавершенного строительства	—
3	Кадастровый номер земельного участка (земельных участков), в границах которого (которых) расположены здание, сооружение, объект незавершенного строительства	56:38:0105014:25
4	Уникальный учетный номер кадастрового квартала, в границах которого расположены здание, сооружение, объект незавершенного строительства	56:38:0105014
5.	Адрес здания, сооружения, объекта незавершенного строительства	Оренбургская обл., г. Бузулук, ул. Фрунзе, д. 89
5.1.	Сведения о местоположении здания, сооружения, объекта незавершенного строительства (при отсутствии адреса) в структурированном в соответствии с федеральной информационной адресной системой виде	—
5.2.	Дополнительные сведения о местоположении	—
6	Иные сведения	—

3. Пояснения к сведениям об объекте недвижимости с кадастровым номером 56:38:0105014:108 :

1.	
----	--

1. Сведения о характерных точках контура объекта недвижимости с кадастровым номером 56:38:0105014:109

Система координат МСК - субъект 56	Зона № —
------------------------------------	----------

КАРТА-ПЛАН ТЕРРИТОРИИ

Описание местоположения зданий, сооружений, объектов незавершенного строительства на земельном участке

Обозначение характерных точек контура	Содержатся в Едином государственном реестре недвижимости			Определены в ходе выполнения комплексных кадастровых работ			Метод определения координат	Формулы, примененные для расчета средней квадратической погрешности определения координат характерных точек границ (M _t), с подставленными в такие формулы значениями и итоговые (вычисленные) значения M _t , м
	Координаты, м		Радиус , м	Координаты, м		Радиус, м		
	X	Y	R	X	Y	R		
1	2	3	4	5	6	7	8	9
н17О	—	—	—	543446,99	1314101,06	—	Метод спутниковых геодезических измерений (определений)	M _t = SQRT(M1^2+M2^2) = SQRT(0,6^2+0,08^2) = 0,1 м
н18О	—	—	—	543446,55	1314102,73	—	Метод спутниковых геодезических измерений (определений)	M _t = SQRT(M1^2+M2^2) = SQRT(0,6^2+0,08^2) = 0,1 м
н19О	—	—	—	543449,99	1314103,72	—	Метод спутниковых геодезических измерений (определений)	M _t = SQRT(M1^2+M2^2) = SQRT(0,6^2+0,08^2) = 0,1 м
н20О	—	—	—	543448,44	1314110,39	—	Метод спутниковых геодезических измерений (определений)	M _t = SQRT(M1^2+M2^2) = SQRT(0,6^2+0,08^2) = 0,1 м
н21О	—	—	—	543438,67	1314107,70	—	Метод спутниковых геодезических измерений (определений)	M _t = SQRT(M1^2+M2^2) = SQRT(0,6^2+0,08^2) = 0,1 м
н22О	—	—	—	543440,82	1314099,44	—	Метод спутниковых геодезических	M _t = SQRT(M1^2+M2^2) = SQRT(0,6^2+0,08^2) = 0,1 м

КАРТА-ПЛАН ТЕРРИТОРИИ

Описание местоположения зданий, сооружений, объектов незавершенного строительства на земельном участке

							измерений (определений)	
n170	—	—	—	543446,99	1314101,06	—	Метод спутниковых геодезических измерений (определений)	$Mt = \sqrt{M1^2 + M2^2} = \sqrt{0,6^2 + 0,08^2} = 0,1 \text{ м}$

2. Сведения о характеристиках объекта недвижимости с кадастровым номером 56:38:0105014:109

№ п/п	Наименование характеристики	Значение характеристики
1	2	3
1	Вид объекта недвижимости	здание
2	Ранее присвоенный государственный учетный номер (инвентарный) здания, сооружения, объекта незавершенного строительства	—
3	Кадастровый номер земельного участка (земельных участков), в границах которого (которых) расположены здание, сооружение, объект незавершенного строительства	56:38:0105014:123
4	Уникальный учетный номер кадастрового квартала, в границах которого расположены здание, сооружение, объект незавершенного строительства	56:38:0105014
5.	Адрес здания, сооружения, объекта незавершенного строительства	—
5.1.	Сведения о местоположении здания, сооружения, объекта незавершенного строительства (при отсутствии адреса) в структурированном в соответствии с федеральной информационной адресной системой виде	Российская Федерация, Оренбургская обл., городской округ город Бузулук, Бузулук город, Пионерская ул., д. № 112а
5.2.	Дополнительные сведения о местоположении	—
6	Иные сведения	—

3. Пояснения к сведениям об объекте недвижимости с кадастровым номером 56:38:0105014:109 :

1.	
----	--

1. Сведения о характерных точках контура объекта недвижимости с кадастровым номером 56:38:0105014:110

Система координат МСК - субъект 56	Зона № —
------------------------------------	----------

КАРТА-ПЛАН ТЕРРИТОРИИ

Описание местоположения зданий, сооружений, объектов незавершенного строительства на земельном участке

Обозначение характерных точек контура	Содержатся в Едином государственном реестре недвижимости			Определены в ходе выполнения комплексных кадастровых работ			Метод определения координат	Формулы, примененные для расчета средней квадратической погрешности определения координат характерных точек границ (M _t), с подставленными в такие формулы значениями и итоговые (вычисленные) значения M _t , м
	Координаты, м		Радиус , м	Координаты, м		Радиус, м		
	X	Y	R	X	Y	R		
1	2	3	4	5	6	7	8	9
н7О	—	—	—	543444,80	1314067,52	—	Метод спутниковых геодезических измерений (определений)	M _t = SQRT(M ₁ ² +M ₂ ²) = SQRT(0,6 ² +0,08 ²) = 0,1 м
н8О	—	—	—	543450,57	1314068,60	—	Метод спутниковых геодезических измерений (определений)	M _t = SQRT(M ₁ ² +M ₂ ²) = SQRT(0,6 ² +0,08 ²) = 0,1 м
н9О	—	—	—	543450,26	1314070,21	—	Метод спутниковых геодезических измерений (определений)	M _t = SQRT(M ₁ ² +M ₂ ²) = SQRT(0,6 ² +0,08 ²) = 0,1 м
н10О	—	—	—	543456,65	1314071,41	—	Метод спутниковых геодезических измерений (определений)	M _t = SQRT(M ₁ ² +M ₂ ²) = SQRT(0,6 ² +0,08 ²) = 0,1 м
н11О	—	—	—	543455,82	1314076,64	—	Метод спутниковых геодезических измерений (определений)	M _t = SQRT(M ₁ ² +M ₂ ²) = SQRT(0,6 ² +0,08 ²) = 0,1 м
н12О	—	—	—	543443,57	1314074,71	—	Метод спутниковых геодезических	M _t = SQRT(M ₁ ² +M ₂ ²) = SQRT(0,6 ² +0,08 ²) = 0,1 м

КАРТА-ПЛАН ТЕРРИТОРИИ

Описание местоположения зданий, сооружений, объектов незавершенного строительства на земельном участке

							измерений (определений)	
н13О	—	—	—	543444,57	1314069,16	—	Метод спутниковых геодезических измерений (определений)	$Mt = \sqrt{M1^2 + M2^2} = \sqrt{0,6^2 + 0,08^2} = 0,1 \text{ м}$
н14О	—	—	—	543443,97	1314069,04	—	Метод спутниковых геодезических измерений (определений)	$Mt = \sqrt{M1^2 + M2^2} = \sqrt{0,6^2 + 0,08^2} = 0,1 \text{ м}$
н15О	—	—	—	543444,19	1314067,95	—	Метод спутниковых геодезических измерений (определений)	$Mt = \sqrt{M1^2 + M2^2} = \sqrt{0,6^2 + 0,08^2} = 0,1 \text{ м}$
н16О	—	—	—	543444,71	1314068,02	—	Метод спутниковых геодезических измерений (определений)	$Mt = \sqrt{M1^2 + M2^2} = \sqrt{0,6^2 + 0,08^2} = 0,1 \text{ м}$
н7О	—	—	—	543444,80	1314067,52	—	Метод спутниковых геодезических измерений (определений)	$Mt = \sqrt{M1^2 + M2^2} = \sqrt{0,6^2 + 0,08^2} = 0,1 \text{ м}$

2. Сведения о характеристиках объекта недвижимости с кадастровым номером 56:38:0105014:110

№ п/п	Наименование характеристики	Значение характеристики
1	2	3
1	Вид объекта недвижимости	здание
2	Ранее присвоенный государственный учетный номер (инвентарный) здания, сооружения, объекта незавершенного строительства	—
3	Кадастровый номер земельного участка (земельных участков), в границах которого (которых) расположены здание, сооружение, объект	56:38:0105014:10

КАРТА-ПЛАН ТЕРРИТОРИИ

Описание местоположения зданий, сооружений, объектов незавершенного строительства на земельном участке

1	2	3
	незавершенного строительства	
4	Уникальный учетный номер кадастрового квартала, в границах которого расположены здание, сооружение, объект незавершенного строительства	56:38:0105014
5.	Адрес здания, сооружения, объекта незавершенного строительства	—
5.1.	Сведения о местоположении здания, сооружения, объекта незавершенного строительства (при отсутствии адреса) в структурированном в соответствии с федеральной информационной адресной системой виде	Оренбургская область, р-н Бузулукский, г. Бузулук, улица Пионерская, д. 114а
5.2.	Дополнительные сведения о местоположении	—
6	Иные сведения	—

3. Пояснения к сведениям об объекте недвижимости с кадастровым номером 56:38:0105014:110 :

1.	
----	--

1. Сведения о характерных точках контура объекта недвижимости с кадастровым номером 56:38:0105014:111

Система координат МСК - субъект 56							Зона № —	
Обозначение характерных точек контура	Содержатся в Едином государственном реестре недвижимости			Определены в ходе выполнения комплексных кадастровых работ			Метод определения координат	Формулы, примененные для расчета средней квадратической погрешности определения координат характерных точек границ (M ₀), с подставленными в такие формулы значениями и итоговые (вычисленные) значения M _i , м
	Координаты, м		Радиус, м	Координаты, м		Радиус, м		
	X	Y	R	X	Y	R		
1	2	3	4	5	6	7	8	9
н200О	—	—	—	543224,00	1314031,52	—	Метод спутниковых геодезических измерений (определений)	M _t = SQRT(M ₁ ² +M ₂ ²) = SQRT(0,6 ² +0,08 ²) = 0,1 м
н201О	—	—	—	543239,57	1314035,20	—	Метод спутниковых геодезических измерений (определений)	M _t = SQRT(M ₁ ² +M ₂ ²) = SQRT(0,6 ² +0,08 ²) = 0,1 м
н202О	—	—	—	543238,41	1314040,15	—	Метод спутниковых	M _t = SQRT(M ₁ ² +M ₂ ²) = SQRT(0,6 ² +0,08 ²) = 0,1 м

КАРТА-ПЛАН ТЕРРИТОРИИ

Описание местоположения зданий, сооружений, объектов незавершенного строительства на земельном участке

							геодезических измерений (определений)	
н203О	—	—	—	543222,82	1314036,33	—	Метод спутниковых геодезических измерений (определений)	$Mt = \sqrt{M1^2 + M2^2} = \sqrt{0,6^2 + 0,08^2} = 0,1 \text{ м}$
н200О	—	—	—	543224,00	1314031,52	—	Метод спутниковых геодезических измерений (определений)	$Mt = \sqrt{M1^2 + M2^2} = \sqrt{0,6^2 + 0,08^2} = 0,1 \text{ м}$

2. Сведения о характеристиках объекта недвижимости с кадастровым номером 56:38:0105014:111

№ п/п	Наименование характеристики	Значение характеристики
1	2	3
1	Вид объекта недвижимости	здание
2	Ранее присвоенный государственный учетный номер (инвентарный) здания, сооружения, объекта незавершенного строительства	—
3	Кадастровый номер земельного участка (земельных участков), в границах которого (которых) расположены здание, сооружение, объект незавершенного строительства	56:38:0105014:112
4	Уникальный учетный номер кадастрового квартала, в границах которого расположены здание, сооружение, объект незавершенного строительства	56:38:0105014
5.	Адрес здания, сооружения, объекта незавершенного строительства	—
5.1.	Сведения о местоположении здания, сооружения, объекта незавершенного строительства (при отсутствии адреса) в структурированном в соответствии с федеральной информационной адресной системой виде	Оренбургская область, г. Бузулук, ул. Фрунзе, д. 57
5.2.	Дополнительные сведения о местоположении	—
6	Иные сведения	—

3. Пояснения к сведениям об объекте недвижимости с кадастровым номером 56:38:0105014:111 :

1.	
----	--

1. Сведения о характерных точках контура объекта недвижимости с кадастровым номером 56:38:0105014:115

КАРТА-ПЛАН ТЕРРИТОРИИ

Описание местоположения зданий, сооружений, объектов незавершенного строительства на земельном участке

Система координат МСК - субъект 56							Зона № —	
Обозначение характерных точек контура	Содержатся в Едином государственном реестре недвижимости			Определены в ходе выполнения комплексных кадастровых работ			Метод определения координат	Формулы, примененные для расчета средней квадратической погрешности определения координат характерных точек границ (M _t), с подставленными в такие формулы значениями и итоговые (вычисленные) значения M _t , м
	Координаты, м		Радиус , м	Координаты, м		Радиус, м		
	X	Y	R	X	Y	R		
1	2	3	4	5	6	7	8	9
н39О	—	—	—	543421,63	1314090,94	—	Метод спутниковых геодезических измерений (определений)	Mt = SQRT(M1^2+M2^2) = SQRT(0,6^2+0,08^2) = 0,1 м
н40О	—	—	—	543419,87	1314100,36	—	Метод спутниковых геодезических измерений (определений)	Mt = SQRT(M1^2+M2^2) = SQRT(0,6^2+0,08^2) = 0,1 м
н41О	—	—	—	543412,01	1314098,86	—	Метод спутниковых геодезических измерений (определений)	Mt = SQRT(M1^2+M2^2) = SQRT(0,6^2+0,08^2) = 0,1 м
н42О	—	—	—	543412,53	1314096,15	—	Метод спутниковых геодезических измерений (определений)	Mt = SQRT(M1^2+M2^2) = SQRT(0,6^2+0,08^2) = 0,1 м
н43О	—	—	—	543411,29	1314095,93	—	Метод спутниковых геодезических измерений (определений)	Mt = SQRT(M1^2+M2^2) = SQRT(0,6^2+0,08^2) = 0,1 м
н44О	—	—	—	543412,73	1314087,81	—	Метод спутниковых	Mt = SQRT(M1^2+M2^2) = SQRT(0,6^2+0,08^2) = 0,1 м

КАРТА-ПЛАН ТЕРРИТОРИИ

Описание местоположения зданий, сооружений, объектов незавершенного строительства на земельном участке

							геодезических измерений (определений)	
н45О	—	—	—	543415,79	1314088,36	—	Метод спутниковых геодезических измерений (определений)	$Mt = \sqrt{M1^2 + M2^2} = \sqrt{0,6^2 + 0,08^2} = 0,1 \text{ м}$
н46О	—	—	—	543415,55	1314089,93	—	Метод спутниковых геодезических измерений (определений)	$Mt = \sqrt{M1^2 + M2^2} = \sqrt{0,6^2 + 0,08^2} = 0,1 \text{ м}$
н39О	—	—	—	543421,63	1314090,94	—	Метод спутниковых геодезических измерений (определений)	$Mt = \sqrt{M1^2 + M2^2} = \sqrt{0,6^2 + 0,08^2} = 0,1 \text{ м}$

2. Сведения о характеристиках объекта недвижимости с кадастровым номером 56:38:0105014:115

№ п/п	Наименование характеристики	Значение характеристики
1	2	3
1	Вид объекта недвижимости	здание
2	Ранее присвоенный государственный учетный номер (инвентарный) здания, сооружения, объекта незавершенного строительства	—
3	Кадастровый номер земельного участка (земельных участков), в границах которого (которых) расположены здание, сооружение, объект незавершенного строительства	56:38:0105014:42
4	Уникальный учетный номер кадастрового квартала, в границах которого расположены здание, сооружение, объект незавершенного строительства	56:38:0105014
5.	Адрес здания, сооружения, объекта незавершенного строительства	—
5.1.	Сведения о местоположении здания, сооружения, объекта незавершенного строительства (при отсутствии адреса) в структурированном в соответствии с федеральной информационной адресной системой виде	Оренбургская область, город Бузулук, улица Кутузова, дом № 52 "А"
5.2.	Дополнительные сведения о местоположении	—
6	Иные сведения	—

КАРТА-ПЛАН ТЕРРИТОРИИ

Описание местоположения зданий, сооружений, объектов незавершенного строительства на земельном участке

3. Пояснения к сведениям об объекте недвижимости с кадастровым номером 56:38:0105014:115 :

1.

1. Сведения о характерных точках контура объекта недвижимости с кадастровым номером 56:38:0105014:120

Система координат МСК - субъект 56

Зона № —

Обозначение характерных точек контура	Содержатся в Едином государственном реестре недвижимости			Определены в ходе выполнения комплексных кадастровых работ			Метод определения координат	Формулы, примененные для расчета средней квадратической погрешности определения координат характерных точек границ (M _t), с подставленными в такие формулы значениями и итоговые (вычисленные) значения M _t , м
	Координаты, м		Радиус , м	Координаты, м		Радиус, м		
	X	Y		X	Y			
1	2	3	4	5	6	7	8	9
н57О	—	—	—	543377,16	1314107,18	—	Метод спутниковых геодезических измерений (определений)	M _t = SQRT(M ₁ ² +M ₂ ²) = SQRT(0,6 ² +0,08 ²) = 0,1 м
н58О	—	—	—	543380,90	1314107,83	—	Метод спутниковых геодезических измерений (определений)	M _t = SQRT(M ₁ ² +M ₂ ²) = SQRT(0,6 ² +0,08 ²) = 0,1 м
н59О	—	—	—	543380,95	1314107,51	—	Метод спутниковых геодезических измерений (определений)	M _t = SQRT(M ₁ ² +M ₂ ²) = SQRT(0,6 ² +0,08 ²) = 0,1 м
н60О	—	—	—	543387,33	1314108,55	—	Метод спутниковых геодезических измерений (определений)	M _t = SQRT(M ₁ ² +M ₂ ²) = SQRT(0,6 ² +0,08 ²) = 0,1 м
н61О	—	—	—	543385,50	1314118,62	—	Метод спутниковых геодезических	M _t = SQRT(M ₁ ² +M ₂ ²) = SQRT(0,6 ² +0,08 ²) = 0,1 м

КАРТА-ПЛАН ТЕРРИТОРИИ

Описание местоположения зданий, сооружений, объектов незавершенного строительства на земельном участке

							измерений (определений)	
н62О	—	—	—	543379,30	1314117,52	—	Метод спутниковых геодезических измерений (определений)	$Mt = \sqrt{M1^2 + M2^2} = \sqrt{0,6^2 + 0,08^2} = 0,1 \text{ м}$
н63О	—	—	—	543379,86	1314114,27	—	Метод спутниковых геодезических измерений (определений)	$Mt = \sqrt{M1^2 + M2^2} = \sqrt{0,6^2 + 0,08^2} = 0,1 \text{ м}$
н64О	—	—	—	543376,04	1314113,60	—	Метод спутниковых геодезических измерений (определений)	$Mt = \sqrt{M1^2 + M2^2} = \sqrt{0,6^2 + 0,08^2} = 0,1 \text{ м}$
н57О	—	—	—	543377,16	1314107,18	—	Метод спутниковых геодезических измерений (определений)	$Mt = \sqrt{M1^2 + M2^2} = \sqrt{0,6^2 + 0,08^2} = 0,1 \text{ м}$

2. Сведения о характеристиках объекта недвижимости с кадастровым номером 56:38:0105014:120

№ п/п	Наименование характеристики	Значение характеристики
1	2	3
1	Вид объекта недвижимости	здание
2	Ранее присвоенный государственный учетный номер (инвентарный) здания, сооружения, объекта незавершенного строительства	—
3	Кадастровый номер земельного участка (земельных участков), в границах которого (которых) расположены здание, сооружение, объект незавершенного строительства	—
4	Уникальный учетный номер кадастрового квартала, в границах которого расположены здание, сооружение, объект незавершенного строительства	56:38:0105014
5.	Адрес здания, сооружения, объекта незавершенного строительства	—
5.1.	Сведения о местоположении здания, сооружения, объекта незавершенного	Оренбургская область, город Бузулук, улица Кутузова, дом № 48

КАРТА-ПЛАН ТЕРРИТОРИИ

Описание местоположения зданий, сооружений, объектов незавершенного строительства на земельном участке

1	2	3
	строительства (при отсутствии адреса) в структурированном в соответствии с федеральной информационной адресной системой виде	(сорок восемь)
5.2.	Дополнительные сведения о местоположении	—
6	Иные сведения	—

3. Пояснения к сведениям об объекте недвижимости с кадастровым номером 56:38:0105014:120 :

1.	
----	--

1. Сведения о характерных точках контура объекта недвижимости с кадастровым номером 56:38:0107001:34

Система координат МСК - субъект 56							Зона № —	
Обозначение характерных точек контура	Содержатся в Едином государственном реестре недвижимости			Определены в ходе выполнения комплексных кадастровых работ			Метод определения координат	Формулы, примененные для расчета средней квадратической погрешности определения координат характерных точек границ (M _i), с подставленными в такие формулы значениями и итоговые (вычисленные) значения M _i , м
	Координаты, м		Радиус, м	Координаты, м		Радиус, м		
	X	Y	R	X	Y	R		
1	2	3	4	5	6	7	8	9
н175О	—	—	—	543189,38	1313999,12	—	Метод спутниковых геодезических измерений (определений)	Mt = SQRT(M1^2+M2^2) = SQRT(0,6^2+0,08^2) = 0,1 м
н176О	—	—	—	543194,46	1314000,46	—	Метод спутниковых геодезических измерений (определений)	Mt = SQRT(M1^2+M2^2) = SQRT(0,6^2+0,08^2) = 0,1 м
н177О	—	—	—	543192,94	1314005,98	—	Метод спутниковых геодезических измерений (определений)	Mt = SQRT(M1^2+M2^2) = SQRT(0,6^2+0,08^2) = 0,1 м
н178О	—	—	—	543196,44	1314006,87	—	Метод спутниковых	Mt = SQRT(M1^2+M2^2) = SQRT(0,6^2+0,08^2) = 0,1 м

КАРТА-ПЛАН ТЕРРИТОРИИ

Описание местоположения зданий, сооружений, объектов незавершенного строительства на земельном участке

							геодезических измерений (определений)	
н179О	—	—	—	543194,59	1314013,43	—	Метод спутниковых геодезических измерений (определений)	$Mt = \text{SQRT}(M1^2 + M2^2) = \text{SQRT}(0,6^2 + 0,08^2) = 0,1 \text{ м}$
н180О	—	—	—	543190,89	1314012,30	—	Метод спутниковых геодезических измерений (определений)	$Mt = \text{SQRT}(M1^2 + M2^2) = \text{SQRT}(0,6^2 + 0,08^2) = 0,1 \text{ м}$
н181О	—	—	—	543189,94	1314015,99	—	Метод спутниковых геодезических измерений (определений)	$Mt = \text{SQRT}(M1^2 + M2^2) = \text{SQRT}(0,6^2 + 0,08^2) = 0,1 \text{ м}$
н182О	—	—	—	543185,66	1314014,96	—	Метод спутниковых геодезических измерений (определений)	$Mt = \text{SQRT}(M1^2 + M2^2) = \text{SQRT}(0,6^2 + 0,08^2) = 0,1 \text{ м}$
н183О	—	—	—	543187,87	1314005,56	—	Метод спутниковых геодезических измерений (определений)	$Mt = \text{SQRT}(M1^2 + M2^2) = \text{SQRT}(0,6^2 + 0,08^2) = 0,1 \text{ м}$
н175О	—	—	—	543189,38	1313999,12	—	Метод спутниковых геодезических измерений (определений)	$Mt = \text{SQRT}(M1^2 + M2^2) = \text{SQRT}(0,6^2 + 0,08^2) = 0,1 \text{ м}$

КАРТА-ПЛАН ТЕРРИТОРИИ**Описание местоположения зданий, сооружений, объектов незавершенного строительства на земельном участке****2. Сведения о характеристиках объекта недвижимости с кадастровым номером 56:38:0107001:34**

№ п/п	Наименование характеристики	Значение характеристики
1	2	3
1	Вид объекта недвижимости	здание
2	Ранее присвоенный государственный учетный номер (инвентарный) здания, сооружения, объекта незавершенного строительства	—
3	Кадастровый номер земельного участка (земельных участков), в границах которого (которых) расположены здание, сооружение, объект незавершенного строительства	56:38:0105014:124
4	Уникальный учетный номер кадастрового квартала, в границах которого расположены здание, сооружение, объект незавершенного строительства	56:38:0105014
5.	Адрес здания, сооружения, объекта незавершенного строительства	—
5.1.	Сведения о местоположении здания, сооружения, объекта незавершенного строительства (при отсутствии адреса) в структурированном в соответствии с федеральной информационной адресной системой виде	Оренбургская область, г Бузулук, ул Фрунзе/Заводская, д 51/135
5.2.	Дополнительные сведения о местоположении	—
6	Иные сведения	—

3. Пояснения к сведениям об объекте недвижимости с кадастровым номером 56:38:0107001:34 :

1.	
-----------	--

КАРТА-ПЛАН ТЕРРИТОРИИ
Схема границ земельных участков

Основной лист



Масштаб 1: 1619

Условные обозначения:



— область выносного листа,

23

— номер выносного листа.

Остальные обозначения приведены на отдельной странице в конце раздела.

КАРТА-ПЛАН ТЕРРИТОРИИ
Схема границ земельных участков

Выносной лист №1



Масштаб 1:200

Условные обозначения приведены на отдельной странице в конце раздела.

КАРТА-ПЛАН ТЕРРИТОРИИ
Схема границ земельных участков

Выносной лист №2



Масштаб 1:200

Условные обозначения приведены на отдельной странице в конце раздела.

КАРТА-ПЛАН ТЕРРИТОРИИ
Схема границ земельных участков

Выносной лист №3



Масштаб 1:200

Условные обозначения приведены на отдельной странице в конце раздела.

КАРТА-ПЛАН ТЕРРИТОРИИ
Схема границ земельных участков

Выносной лист №4



Масштаб 1:200

Условные обозначения приведены на отдельной странице в конце раздела.

КАРТА-ПЛАН ТЕРРИТОРИИ
Схема границ земельных участков

Выносной лист №5



Масштаб 1:200

Условные обозначения приведены на отдельной странице в конце раздела.

КАРТА-ПЛАН ТЕРРИТОРИИ
Схема границ земельных участков

Выносной лист №6



Масштаб 1:200

Условные обозначения приведены на отдельной странице в конце раздела.

КАРТА-ПЛАН ТЕРРИТОРИИ
Схема границ земельных участков

Выносной лист №7



Масштаб 1:200

Условные обозначения приведены на отдельной странице в конце раздела.

КАРТА-ПЛАН ТЕРРИТОРИИ
Схема границ земельных участков

Выносной лист №8



Масштаб 1:200

Условные обозначения приведены на отдельной странице в конце раздела.

КАРТА-ПЛАН ТЕРРИТОРИИ
Схема границ земельных участков

Выносной лист №9



Масштаб 1:200

Условные обозначения приведены на отдельной странице в конце раздела.

КАРТА-ПЛАН ТЕРРИТОРИИ
Схема границ земельных участков

Выносной лист №10



Масштаб 1:200

Условные обозначения приведены на отдельной странице в конце раздела.

КАРТА-ПЛАН ТЕРРИТОРИИ
Схема границ земельных участков

Выносной лист №11



Масштаб 1:200

Условные обозначения приведены на отдельной странице в конце раздела.

КАРТА-ПЛАН ТЕРРИТОРИИ
Схема границ земельных участков

Выносной лист №12



Масштаб 1:200

Условные обозначения приведены на отдельной странице в конце раздела.

КАРТА-ПЛАН ТЕРРИТОРИИ
Схема границ земельных участков

Выносной лист №13



Масштаб 1:200

Условные обозначения приведены на отдельной странице в конце раздела.

КАРТА-ПЛАН ТЕРРИТОРИИ
Схема границ земельных участков

Выносной лист №14



Масштаб 1:200

Условные обозначения приведены на отдельной странице в конце раздела.

КАРТА-ПЛАН ТЕРРИТОРИИ
Схема границ земельных участков

Выносной лист №15



Масштаб 1:200

Условные обозначения приведены на отдельной странице в конце раздела.

КАРТА-ПЛАН ТЕРРИТОРИИ
Схема границ земельных участков

Выносной лист №16



Масштаб 1:200

Условные обозначения приведены на отдельной странице в конце раздела.

КАРТА-ПЛАН ТЕРРИТОРИИ
Схема границ земельных участков

Выносной лист №17



Масштаб 1:200

Условные обозначения приведены на отдельной странице в конце раздела.

КАРТА-ПЛАН ТЕРРИТОРИИ
Схема границ земельных участков

Выносной лист №18



Масштаб 1:200

Условные обозначения приведены на отдельной странице в конце раздела.

КАРТА-ПЛАН ТЕРРИТОРИИ
Схема границ земельных участков

Выносной лист №19



Масштаб 1:200

Условные обозначения приведены на отдельной странице в конце раздела.

КАРТА-ПЛАН ТЕРРИТОРИИ
Схема границ земельных участков

Выносной лист №20



Масштаб 1:200

Условные обозначения приведены на отдельной странице в конце раздела.

КАРТА-ПЛАН ТЕРРИТОРИИ
Схема границ земельных участков

Выносной лист №21



Масштаб 1:200

Условные обозначения приведены на отдельной странице в конце раздела.

КАРТА-ПЛАН ТЕРРИТОРИИ
Схема границ земельных участков

Выносной лист №22



Масштаб 1:200

Условные обозначения приведены на отдельной странице в конце раздела.

КАРТА-ПЛАН ТЕРРИТОРИИ
Схема границ земельных участков

Выносной лист №23



Масштаб 1:200

Условные обозначения приведены на отдельной странице в конце раздела.

КАРТА-ПЛАН ТЕРРИТОРИИ
Схема границ земельных участков

Выносной лист №24



Масштаб 1:200

Условные обозначения приведены на отдельной странице в конце раздела.

КАРТА-ПЛАН ТЕРРИТОРИИ
Схема границ земельных участков

Выносной лист №25



Масштаб 1:200

Условные обозначения приведены на отдельной странице в конце раздела.

КАРТА-ПЛАН ТЕРРИТОРИИ
Схема границ земельных участков

Выносной лист №26



Масштаб 1:200

Условные обозначения приведены на отдельной странице в конце раздела.

КАРТА-ПЛАН ТЕРРИТОРИИ
Схема границ земельных участков

Выносной лист №27



Масштаб 1:200

Условные обозначения приведены на отдельной странице в конце раздела.

КАРТА-ПЛАН ТЕРРИТОРИИ
Схема границ земельных участков

Выносной лист №28



Масштаб 1:200

Условные обозначения приведены на отдельной странице в конце раздела.

КАРТА-ПЛАН ТЕРРИТОРИИ
Схема границ земельных участков

Выносной лист №29



Масштаб 1:200

Условные обозначения приведены на отдельной странице в конце раздела.

КАРТА-ПЛАН ТЕРРИТОРИИ
Схема границ земельных участков

Выносной лист №30



Масштаб 1:200

Условные обозначения приведены на отдельной странице в конце раздела.

КАРТА-ПЛАН ТЕРРИТОРИИ
Схема границ земельных участков

Выносной лист №31













Масштаб 1:200

Условные обозначения приведены на отдельной странице в конце раздела.

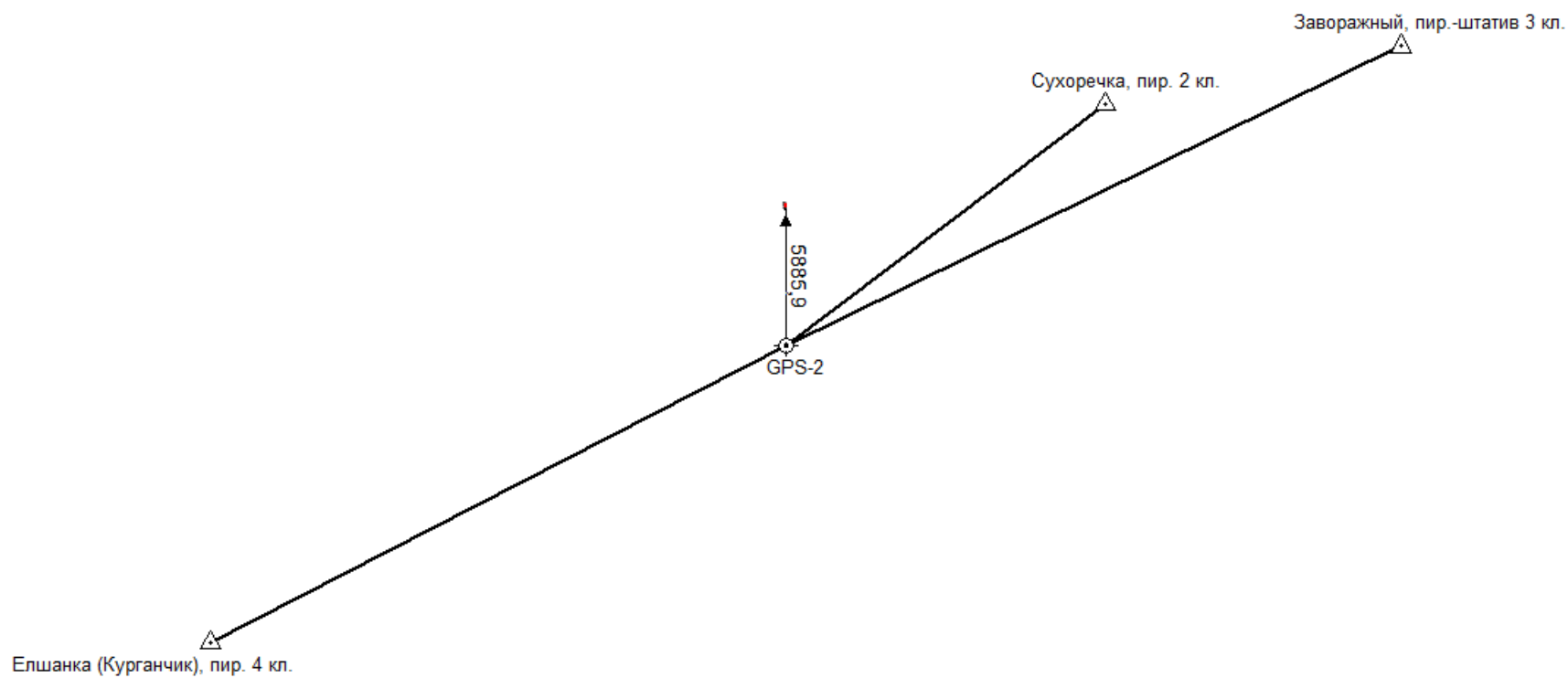
КАРТА-ПЛАН ТЕРРИТОРИИ

Схема границ земельных участков

Условные обозначения:

- | | |
|---|---|
|  | – существующая часть границы земельного участка, |
|  | – вновь образованная или уточненная часть границы земельного участка, |
|  | – характерная точка границы земельного участка, |
|  | – часть контура здания, сооружения, объекта незавершенного строительства, образованного проекцией существующего наземного конструктивного элемента здания, сооружения, объекта незавершенного строительства, |
|  | – часть контура здания, сооружения, объекта незавершенного строительства, образованного проекцией вновь образованного наземного конструктивного элемента здания, сооружения, объекта незавершенного строительства, |
|  | – часть контура здания, сооружения, объекта незавершенного строительства, образованного проекцией существующего надземного конструктивного элемента здания, сооружения, объекта незавершенного строительства, |
|  | – часть контура здания, сооружения, объекта незавершенного строительства, образованного проекцией вновь образованного надземного конструктивного элемента здания, сооружения, объекта незавершенного строительства, |
|  | – часть контура здания, сооружения, объекта незавершенного строительства, образованного проекцией существующего подземного конструктивного элемента здания, сооружения, объекта незавершенного строительства, |
|  | – часть контура здания, сооружения, объекта незавершенного строительства, образованного проекцией вновь образованного подземного конструктивного элемента здания, сооружения, объекта незавершенного строительства, |
|  | – характерная точка контура здания, |

КАРТА-ПЛАН ТЕРРИТОРИИ
Схема геодезических построений



















Условные обозначения приведены на отдельной странице в конце раздела.

КАРТА-ПЛАН ТЕРРИТОРИИ

Схема геодезических построений

Условные обозначения:

	– существующая часть границы земельного участка,		– вновь образованная или уточненная часть границы земельного участка,
	– характерная точка границы земельного участка,		– характерная точка контура здания,
	– часть контура здания, сооружения, объекта незавершенного строительства, образованного проекцией существующего наземного конструктивного элемента здания, сооружения, объекта незавершенного строительства,		– часть контура здания, сооружения, объекта незавершенного строительства, образованного проекцией вновь образованного наземного конструктивного элемента здания, сооружения, объекта незавершенного строительства,
	– часть контура здания, сооружения, объекта незавершенного строительства, образованного проекцией существующего надземного конструктивного элемента здания, сооружения, объекта незавершенного строительства,		– часть контура здания, сооружения, объекта незавершенного строительства, образованного проекцией вновь образованного надземного конструктивного элемента здания, сооружения, объекта незавершенного строительства,
	– часть контура здания, сооружения, объекта незавершенного строительства, образованного проекцией существующего подземного конструктивного элемента здания, сооружения, объекта незавершенного строительства,		– часть контура здания, сооружения, объекта незавершенного строительства, образованного проекцией вновь образованного подземного конструктивного элемента здания, сооружения, объекта незавершенного строительства,
	– пункт государственной геодезической сети,		– пункт опорной межевой сети,
	– направления геодезических построений при создании съемочного обоснования,		– направления геодезических построений при определении координат характерных точек границ земельного участка,
	контур здания, сооружения, объекта незавершенного строительства, размеры которого не могут быть переданы в масштабе графической части		контур сооружения, объекта незавершенного строительства, представляющий собой окружность, размеры которой не могут быть переданы в масштабе графической части