

Приложение _____

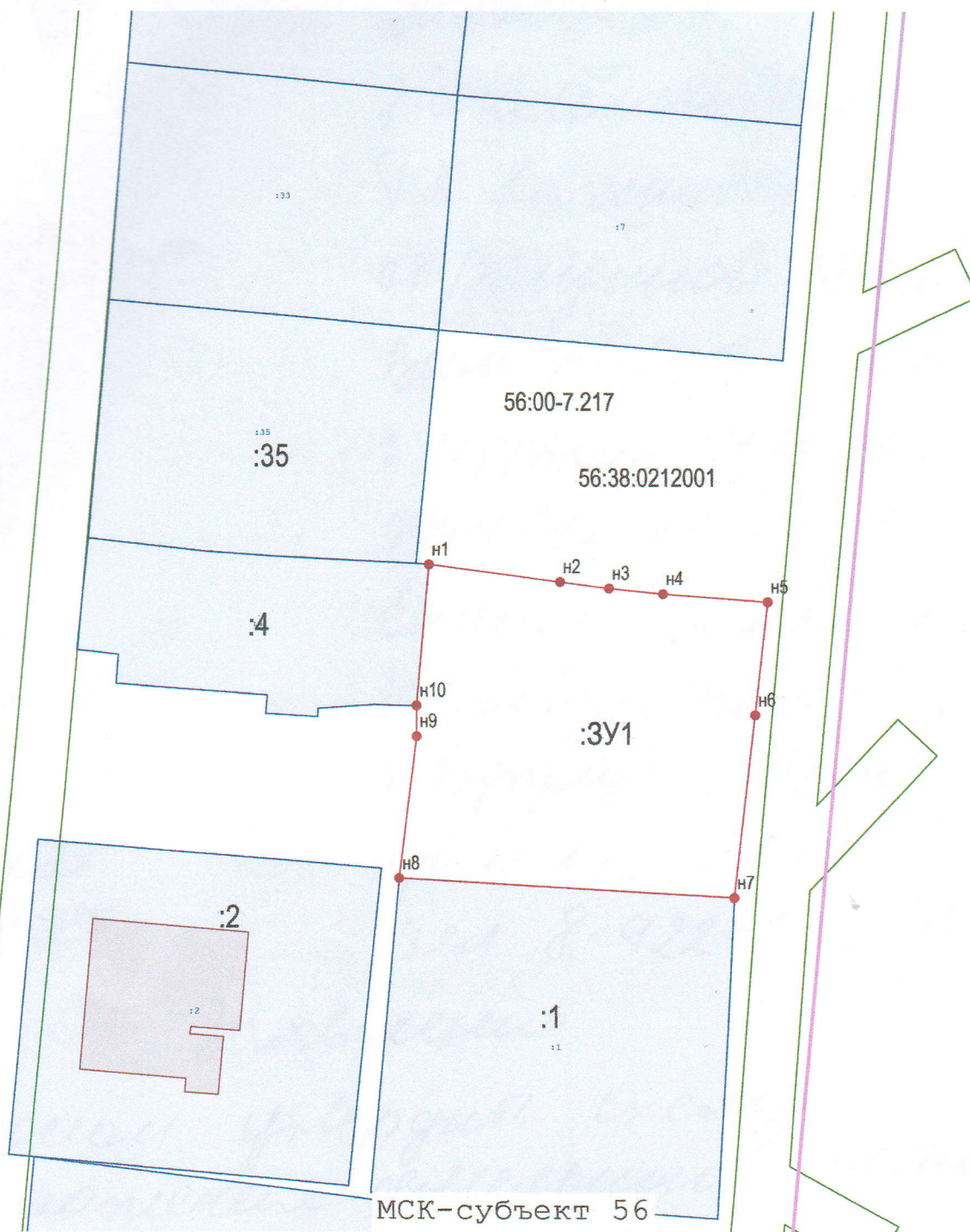
к постановлению администрации
МО «Город Бузулук»

от _____ № _____

Схема расположения земельного участка или земельных участков на кадастровом плане территории

Условный номер земельного участка _____ (указывается в случае, если предусматривается образование двух и более земельных участков)		
Площадь земельного участка _____ 645 м ² (указывается проектная площадь образуемого земельного участка, вычисленная с использованием технологических и программных средств, в том числе размещенных на официальном сайте федерального органа исполнительной власти, уполномоченного Правительством Российской Федерации на осуществление государственного кадастрового учета, государственной регистрации прав, ведение Единого государственного реестра недвижимости и предоставление сведений, содержащихся в Едином государственном реестре недвижимости, в информационно-телекоммуникационной сети "Интернет" (далее - официальный сайт), с округлением до 1 квадратного метра. Указанное значение площади земельного участка может быть уточнено при проведении кадастровых работ не более чем на десять процентов)		
Обозначение характерных точек границ	Координаты, МСК-субъект 56, м (указываются в случае подготовки схемы расположения земельного участка с использованием технологических и программных средств, в том числе размещенных на официальном сайте. Значения координат, полученные с использованием указанных технологических и программных средств, указываются с округлением до 0,01 метра)	
	X	Y
1	2	3
н1	538 089,79	1 315 899,28
н2	538 088,41	1 315 909,67
н3	538 087,89	1 315 913,54
н4	538 087,45	1 315 917,83
н5	538 086,82	1 315 926,14
н6	538 077,87	1 315 925,17
н7	538 063,35	1 315 923,56
н8	538 064,88	1 315 896,97
н9	538 076,15	1 315 898,34
н10	538 078,61	1 315 898,32
н1	538 089,79	1 315 899,28





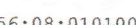
Адрес объекта: Российская Федерация, Оренбургская область, Бузулук город, земельный
участок расположен в кадастровом квартале 56:38:0212001



МСК-субъект 56

Масштаб 1:500

Условные обозначения:

-  - Существующая часть границы, имеющиеся в ЕГРН сведения о которой достаточны для определения ее местоположения
-  - Вновь образованная часть границы, сведения о которой достаточны для определения ее местоположения
-  - Характерная точка границы, сведения о которой позволяют однозначно определить ее положение на местности
-  - Границы объектов сведения о местоположении которых имеются в ЕГРН
-  - Кадастровый номер квартала

56:08:0101001