

КАРТА-ПЛАН ТЕРРИТОРИИ

Пояснительная записка

1. Сведения о территории выполнения комплексных кадастровых работ: 56:38:0123001

(наименование субъекта Российской Федерации, муниципального образования, населенного пункта, уникальные учетные номера кадастровых кварталов, иные сведения, позволяющие определить местоположение территории, на которой выполняются комплексные кадастровые работы, например, наименование садоводческого или огороднического некоммерческого товарищества, гаражного кооператива, элемента планировочной структуры)

2. Основания выполнения комплексных кадастровых работ:

Наименование, дата и номер документа, на основании которого выполняются комплексные кадастровые работы: "15" марта 2023 г. , 233560301485256030100100010000000000, МУНИЦИПАЛЬНЫЙ КОНТРАКТ

3. Дата подготовки карты-плана территории: "25" мая 2023 г.

4. Сведения о заказчике(ах) комплексных кадастровых работ:

В отношении юридического лица, органа местного самоуправления муниципального района, муниципального округа или городского округа либо уполномоченного исполнительного органа государственной власти субъекта Российской Федерации:

полное или сокращенное (в случае, если имеется) наименование: Комитет имущественных и земельных отношений администрации муниципального образования Абдулинский городской округ Оренбургской области

основной государственный регистрационный номер: 1165658050843

идентификационный номер налогоплательщика: 5603014852

В отношении физического лица или представителя физических или юридических лиц:

фамилия, имя, отчество (последнее - при наличии): -

страховой номер индивидуального лицевого счета в системе обязательного пенсионного страхования Российской Федерации (СНИЛС): -

Наименование и реквизиты документа, подтверждающие полномочия представителя заказчика(ов) комплексных кадастровых работ: -

Адрес электронной почты (для направления уведомления о результатах внесения сведений в Единый государственный реестр недвижимости): -

5. Сведения об исполнителе комплексных кадастровых работ:

Полное или сокращенное (в случае, если имеется) наименование и адрес юридического лица, с которым заключен государственный или муниципальный контракт либо договор подряда на выполнение комплексных кадастровых работ: Общество с ограниченной ответственностью "Региональный кадастровый центр", 460019, Оренбургская обл., Оренбург г., Шарлыкское шоссе, 1, Деловой центр "ARMADA", корпус А, офисы 309, 311, 313, 31

Фамилия, имя, отчество кадастрового инженера (последнее - при наличии): Емельянова Светлана Ивановна и основной государственный регистрационный номер кадастрового инженера индивидуального предпринимателя (ОГРНИП): -

Страховой номер индивидуального лицевого счета в системе обязательного пенсионного страхования Российской Федерации (СНИЛС) кадастрового инженера: 062-511-741-30

Уникальный реестровый номер кадастрового инженера в реестре саморегулируемой организации кадастровых инженеров и дата внесения сведений о физическом лице в такой реестр: 1964, 2018-06-04

Полное или (в случае, если имеется) сокращенное наименование саморегулируемой организации кадастровых инженеров, членом которой является кадастровый инженер: Ассоциация СРО "МСКИ" (

Контактный телефон: +73532443030

Почтовый адрес и адрес электронной почты, по которым осуществляется связь с кадастровым инженером: 460048, Оренбургская обл, Оренбург г, Победы пр-кт, дом № 157/2, квартира 105 sie@rkc56.ru

6. Перечень документов, использованных при подготовке карты-плана территории

№ п/п	Реквизиты документа				
	Вид	Дата	Номер	Наименование	Иные сведения
1	2	3	4	5	6
1	Кадастровый план территории	12.08.2014	56/14-352549	Кадастровый план территории кадастрового квартала 56:38:0123001	-
2	ПРОЧИЕ	16.03.2020	110/2877	выписка	-

7. Пояснения к карте-плану территории

1. 1. Карта-план подготовлен в результате выполнения комплексных кадастровых работ на территории кадастрового квартала 56:38:0123001 в г. Бузулук Оренбургской области в соответствии с муниципальным контрактом 233560301485256030100100010000000000 от 15.03.2023 г. . Карта-план территории подготовлен на основании кадастрового плана территории кадастрового квартала 56:38:0123001, а также материалов технической документации, представленной ГБУ «Центр государственной кадастровой оценки Оренбургской области». Границы уточняемых земельных участков установлены по их фактическому местоположению с учетом технической документации (технические паспорта, содержащие информацию о местоположении зданий и земельных участков). При выполнении комплексных кадастровых работ площади уточняемых земельных участков определялись с учетом требований законодательства. В соответствии с положениями ч 3 статьи 42.8 Федерального закона от 24.07.2007 N 221-ФЗ "О кадастровой деятельности" при уточнении местоположения границ земельного участка, определенного в пункте 1 части 1 статьи 42.1 настоящего Федерального закона, его площадь, определенная с учетом установленных в соответствии с Федеральным законом от 13 июля 2015 года N 218-ФЗ "О государственной регистрации недвижимости" требований, не должна быть: 1) меньше площади земельного участка, сведения о которой относительно этого земельного участка содержатся в Едином государственном реестре недвижимости, более чем на десять процентов; 2) больше площади земельного участка, сведения о которой относительно этого земельного участка содержатся в Едином государственном реестре недвижимости, более чем на величину предельного минимального размера земельного участка, установленного в соответствии с земельным законодательством; 3) больше площади земельного участка, сведения о которой относительно этого земельного участка содержатся в Едином государственном реестре недвижимости, более чем на десять процентов, если предельный минимальный размер земельного участка не установлен. Правилами землепользования и застройки муниципального образования город Бузулук Оренбургской области для зоны ЖЗ- зона застройки индивидуальными жилыми домами установлены предельные размеры земельных участков: Для объектов индивидуальной жилой застройки и блокированной застройки: - минимальная площадь земельного участка - 300 кв. м; - максимальная площадь земельного участка - 1000 кв. м; 2. Соответственно при уточнении границ земельных участков, кадастровый инженер руководствовался статьей 42.8 Федерального закона от 24.07.2007 N 221-ФЗ "О кадастровой деятельности". В карта-план территории включены координаты характерных точек контуров зданий, которые представляют замкнутую линию, образуемую проекцией внешних границ ограждающих конструкций такого здания на горизонтальную плоскость, проходящую на уровне примыкания такого здания к поверхности земли. В соответствии с пунктом 3 части 1 статьи 42.1 Федерального закона от 24.07.2007 N 221-ФЗ "О кадастровой деятельности" объектами комплексных кадастровых работ являются здания, сооружения (за исключением линейных объектов), а также объекты незавершенного строительства, сведения о которых содержатся в Едином государственном реестре недвижимости, в соответствии с пп.2 п.2 ст.42.1 Федерального закона от 24.07.2007 N 221-ФЗ "О кадастровой деятельности", осуществляется установление или уточнение местоположения на земельных участках зданий, сооружений, объектов незавершенного строительства. В рамках выполнения комплексных кадастровых работ были проанализированы сведения ЕГРН. В результате чего: земельные участки (кол-во-36) определены как уточняемые: 56:38:0123001:16 56:38:0123001:15 56:38:0123001:40 56:38:0123001:11 56:38:0123001:13 56:38:0123001:4 56:38:0123001:21 56:38:0123001:8 56:38:0123001:7 56:38:0123001:6 Площади уточненных земельных участков соответствуют требованиям, установленным ПЗЗ, а также разница между величинами площадей земельных участков, полученных в ходе кадастровых работ, и содержащимися в ЕГРН, составляет не более 10% определены как исправляемые: 56:38:0123001:23 56:38:0123001:37 56:38:0123001:25 56:38:0123001:18 56:38:0123001:17 56:38:0123001:2 56:38:0123001:42 56:38:0123001:93 56:38:0123001:12 56:38:0123001:38 56:38:0123001:31 56:38:0123001:35 56:38:0123001:41 56:38:0123001:10 56:38:0123001:14 56:38:0123001:116 56:38:0123001:117 56:38:0123001:115 56:38:0123001:114 56:38:0123001:5 56:38:0123001:32 56:38:0123001:9 56:38:0123001:33 56:38:0123001:1 Следует отметить, что величины площадей следующих земельных участков 56:38:0123001:38 56:38:0123001:31 56:38:0123001:41 56:38:0123001:9, как полученные в ходе кадастровых работ так и по сведениям ЕГРН не соответствуют требованиям ПЗЗ к предельным размерам ЗУ Определение границ земельных участков проводилось по искусственно созданным 15 и более лет назад ориентирам с учетом сведений, содержащихся в ситуационных планах технических паспортов. В результате работ ОКС определены как уточняемые: 56:38:0123001:102 56:38:0123001:49 56:38:0123001:70 56:38:0123001:103 56:38:0123001:68 56:38:0123001:76 56:38:0123001:77 56:38:0123001:44 56:38:0123001:43 56:38:0123001:73 56:38:0123001:88 56:38:0123001:101 56:38:0123001:71 56:38:0123001:99 56:38:0123001:56 56:38:0123001:53 56:38:0123001:54 56:38:0123001:57 56:38:0123001:63 56:38:0123001:52 56:38:0123001:46 56:38:0123001:47 56:38:0123001:60 56:38:0123001:51 56:38:0123001:55 определены как исправляемые: 56:38:0123001:67 56:38:0123001:96 56:38:0123001:74 56:38:0123001:75 56:38:0123001:107 56:38:0123001:108 56:38:0123001:58 56:38:0123001:61 Определение границ ОКС проводилась в соответствии с их фактическим положением. в результате чего установлена взаимосвязь земельных участков и ОКС, расположенных на них.

Сведения о пунктах геодезической сети и средствах измерений

1. Сведения о пунктах геодезической сети:

№ п/п	Вид геодезической сети	Название пункта геодезической сети и тип знака	Система координат пункта геодезической сети	Координаты пункта, м		Дата обследования "15" марта 2023 г.		
						Сведения о состоянии		
1	2	3	4	5	6	наружного знака пункта	центра пункта	марки центра пункта
1	4	Елшанка (Курганчик), пир., Пункт гос. геодезической сети	МСК-субъект 56	524401.07	1289172.19	Сохранился	Сохранился	Сохранился
2	2	Сухоречка, пир., Пункт гос. геодезической сети	МСК-субъект 56	547757.45	1327951.03	Сохранился	Сохранился	Сохранился
3	3	Искра, пир., Пункт гос. геодезической сети	МСК-субъект 56	539230.89	1310458.20	Отсутствует	Сохранился	Сохранился

2. Сведения об использованных средствах измерений

№ п/п	Наименование и обозначение типа средства измерений - прибора (инструмента, аппаратуры)	Заводской или серийный номер средства измерений	Реквизиты свидетельства о поверке прибора (инструмента, аппаратуры) и (или) срок действия поверки
1	2	3	4
1	LEICA GS09 Аппаратура геодезическая спутниковая	166260	свидетельство о поверке № С-ГСХ/30-05-2022/159762835
2	LEICA GS09 Аппаратура геодезическая спутниковая	166510	свидетельство о поверке № С-ГСХ/30-05-2022/159762837

Сведения об уточняемых земельных участках

1. Сведения о характерных точках границы уточняемого земельного участка с кадастровым номером 56:38:0123001:16 :

Система координат МСК-субъект 56

Зона № 1

Обозначение характерных точек границ	Координаты, м				Метод опреде ления коор динат	Формулы, примененные для расчета средней квадратической погрешности определения координат характерных точек границ (Mt), с подставленными в такие формулы значениями и итоговые (вычисленные) значения Mt, м	Описание закрепле ния точки
	содержатся в Едином государственном реестре недвижимости		определены в результате выполнения комплексных кадастровых работ				
	X	Y	X	Y			
1	2	3	4	5	6	7	8
22	-	-	541778.91	1316498.80	Метод спутник овых геодезич еских измерен ий (опреде лений)	0.10	-
36У	-	-	541777.77	1316504.92	Метод спутник овых геодезич еских измерен ий (опреде лений)	0.10	-
35У	-	-	541776.75	1316509.37	Метод спутник овых геодезич еских измерен ий (опреде лений)	0.10	-
34У	-	-	541773.40	1316520.22	Метод спутник овых геодезич еских измерен ий (опреде лений)	0.10	-
33У	-	-	541771.39	1316527.85	Метод спутник овых геодезич еских измерен ий (опреде лений)	0.10	-
21	-	-	541768.15	1316540.23	Метод спутник овых геодезич еских измерен ий (опреде лений)	0.10	-

1. Сведения о характерных точках границы уточняемого земельного участка с кадастровым номером 56:38:0123001:16 :

Система координат МСК-субъект 56

Зона № 1

Обозначение характерных точек границ	Координаты, м				Метод опреде ления коор динат	Формулы, примененные для расчета средней квадратической погрешности определения координат характерных точек границ (Mt), с подставленными в такие формулы значениями и итоговые (вычисленные) значения Mt, м	Описание закрепле ния точки
	содержатся в Едином государственном реестре недвижимости		определены в результате выполнения комплексных кадастровых работ				
	X	Y	X	Y			
1	2	3	4	5	6	7	8
26	-	-	541746.96	1316533.90	Метод спутник овых геодезич еских измерен ий (опреде лений)	0.10	-
33	-	-	541749.54	1316524.68	Метод спутник овых геодезич еских измерен ий (опреде лений)	0.10	-
41У	-	-	541753.10	1316502.28	Метод спутник овых геодезич еских измерен ий (опреде лений)	0.10	-
42У	-	-	541753.38	1316499.24	Метод спутник овых геодезич еских измерен ий (опреде лений)	0.10	-
43У	-	-	541753.38	1316496.44	Метод спутник овых геодезич еских измерен ий (опреде лений)	0.10	-
44У	-	-	541758.02	1316496.10	Метод спутник овых геодезич еских измерен ий (опреде лений)	0.10	-

1. Сведения о характерных точках границы уточняемого земельного участка с кадастровым номером 56:38:0123001:16 :							
Система координат МСК-субъект 56						Зона № 1	
Обозначение характерных точек границ	Координаты, м				Метод опреде ления коор динат	Формулы, примененные для расчета средней квадратической погрешности определения координат характерных точек границ (Mt), с подставленными в такие формулы значениями и итоговые (вычисленные) значения Mt, м	Описание закрепле ния точки
	содержатся в Едином государственном реестре недвижимости		определены в результате выполнения комплексных кадастровых работ				
	X	Y	X	Y			
1	2	3	4	5	6	7	8
45У	-	-	541764.07	1316496.29	Метод спутник овых геодезич еских измерен ий (опреде лений)	0.10	-
158	-	-	541771.16	1316497.52	Метод спутник овых геодезич еских измерен ий (опреде лений)	0.10	-
37У	-	-	541773.20	1316497.97	Метод спутник овых геодезич еских измерен ий (опреде лений)	0.10	-
157	-	-	541776.29	1316498.62	Метод спутник овых геодезич еских измерен ий (опреде лений)	0.10	-
22	-	-	541778.91	1316498.80	Метод спутник овых геодезич еских измерен ий (опреде лений)	0.10	-
2. Сведения о частях границ уточняемого земельного участка с кадастровым номером 56:38:0123001:16 :							
Обозначение части границ		Горизонтальное проложение (S), м	Описание прохождения части границ	Сведения о согласовании местоположения границ (согласовано/спорное)			
от т.	до т.						
1	2	3	4	5			
22	36У	6.23	-	-			
36У	35У	4.57	-	-			

2. Сведения о частях границ уточняемого земельного участка с кадастровым номером 56:38:0123001:16 :				
Обозначение части границ		Горизонтальное проложение (S), м	Описание прохождения части границ	Сведения о согласовании местоположения границ (согласовано/спорное)
от т.	до т.			
1	2	3	4	5
35У	34У	11.36	-	-
34У	33У	7.89	-	-
33У	21	12.80	-	-
21	26	22.12	-	-
26	33	9.57	-	-
33	41У	22.68	-	-
41У	42У	3.05	-	-
42У	43У	2.80	-	-
43У	44У	4.65	-	-
44У	45У	6.05	-	-
45У	158	7.20	-	-
158	37У	2.09	-	-
37У	157	3.16	-	-
157	22	2.63	-	-
3. Сведения о характеристиках уточняемого земельного участка с кадастровым номером 56:38:0123001:16 :				
№ п/п	Наименование характеристики земельного участка	Значение характеристики		
1	2	3		
1.	Адрес земельного участка	-		
1.1.	Сведения о местоположении земельного участка (при отсутствии адреса) в структурированном в соответствии с федеральной информационной адресной системой виде	Российская Федерация, Оренбургская область, город Бузулук, улица Орская, дом № 20		
1.2.	Дополнительные сведения о местоположении земельного участка	-		
2.	Площадь земельного участка ± величина погрешности определения (вычисления) площади ($P \pm \Delta P$), м ²	955 ± 11		
3.	Формула, примененная для вычисления предельной погрешности определения площади земельного участка, с подставленными значениями и итоговые (вычисленные) значения (ΔP), м ²	$\Delta P = 3.5 * M_t * \sqrt{P} = 3.5 * 0.1 * \sqrt{955} = 11$		
4.	Площадь земельного участка согласно сведениям Единого государственного реестра недвижимости (Ркад),	1000		
5.	Оценка расхождения Р и Ркад ($P - P_{кад}$), м ²	45		
6.	Предельные минимальный и максимальный размеры земельного участка ($P_{мин}$ и $P_{макс}$), м ²	300 1000		
7.	Вид (виды) разрешенного использования	и.ж.с.		
7.1.	Дополнительные сведения об использовании земельного участка	-		
8.	Кадастровый или иной государственный учетный номер (инвентарный) здания, сооружения, объекта незавершенного строительства, расположенного на земельном участке	56:38:0123001:76		

3. Сведения о характеристиках уточняемого земельного участка с кадастровым номером 56:38:0123001:16 :		
№ п/п	Наименование характеристики земельного участка	Значение характеристики
1	2	3
9.	Сведения о земельных участках (землях общего пользования, территории общего пользования), посредством которых обеспечивается доступ	Земли общего пользования
10.	Иные сведения	-
4. Пояснения к сведениям об уточняемом земельном участке с кадастровым номером 56:38:0123001:16 :		
1.	-	

Сведения об уточняемых земельных участках

1. Сведения о характерных точках границы уточняемого земельного участка с кадастровым номером 56:38:0123001:15 :

Система координат МСК-субъект 56

Зона № 1

Обозначение характерных точек границ	Координаты, м				Метод опреде ления коор динат	Формулы, примененные для расчета средней квадратической погрешности определения координат характерных точек границ (Mt), с подставленными в такие формулы значениями и итоговые (вычисленные) значения Mt, м	Описание закрепле ния точки
	содержатся в Едином государственном реестре недвижимости		определены в результате выполнения комплексных кадастровых работ				
	X	Y	X	Y			
1	2	3	4	5	6	7	8
43У	-	-	541753.38	1316496.44	Метод спутник овых геодезич еских измерен ий (опреде лений)	0.10	-
42У	-	-	541753.38	1316499.24	Метод спутник овых геодезич еских измерен ий (опреде лений)	0.10	-
41У	-	-	541753.10	1316502.28	Метод спутник овых геодезич еских измерен ий (опреде лений)	0.10	-
33	-	-	541749.54	1316524.68	Метод спутник овых геодезич еских измерен ий (опреде лений)	0.10	-
26	-	-	541746.96	1316533.90	Метод спутник овых геодезич еских измерен ий (опреде лений)	0.10	-
46У	-	-	541727.70	1316529.02	Метод спутник овых геодезич еских измерен ий (опреде лений)	0.10	-

1. Сведения о характерных точках границы уточняемого земельного участка с кадастровым номером 56:38:0123001:15 :

Система координат МСК-субъект 56

Зона № 1

Обозначение характерных точек границ	Координаты, м				Метод опреде ления коор динат	Формулы, примененные для расчета средней квадратической погрешности определения координат характерных точек границ (Mt), с подставленными в такие формулы значениями и итоговые (вычисленные) значения Mt, м	Описание закрепле ния точки
	содержатся в Едином государственном реестре недвижимости		определены в результате выполнения комплексных кадастровых работ				
	X	Y	X	Y			
1	2	3	4	5	6	7	8
47У	-	-	541730.45	1316518.39	Метод спутник овых геодезич еских измерен ий (опреде лений)	0.10	-
48У	-	-	541733.44	1316504.66	Метод спутник овых геодезич еских измерен ий (опреде лений)	0.10	-
49У	-	-	541735.94	1316493.45	Метод спутник овых геодезич еских измерен ий (опреде лений)	0.10	-
50У	-	-	541741.29	1316494.39	Метод спутник овых геодезич еских измерен ий (опреде лений)	0.10	-
51У	-	-	541746.84	1316495.01	Метод спутник овых геодезич еских измерен ий (опреде лений)	0.10	-
43У	-	-	541753.38	1316496.44	Метод спутник овых геодезич еских измерен ий (опреде лений)	0.10	-

2. Сведения о частях границ уточняемого земельного участка с кадастровым номером 56:38:0123001:15 :				
Обозначение части границ		Горизонтальное проложение (S), м	Описание прохождения части границ	Сведения о согласовании местоположения границ (согласовано/спорное)
от т.	до т.			
1	2	3	4	5
43У	42У	2.80	-	-
42У	41У	3.05	-	-
41У	33	22.68	-	-
33	26	9.57	-	-
26	46У	19.87	-	-
46У	47У	10.98	-	-
47У	48У	14.05	-	-
48У	49У	11.49	-	-
49У	50У	5.43	-	-
50У	51У	5.58	-	-
51У	43У	6.69	-	-
3. Сведения о характеристиках уточняемого земельного участка с кадастровым номером 56:38:0123001:15 :				
№ п/п	Наименование характеристики земельного участка	Значение характеристики		
1	2	3		
1.	Адрес земельного участка	-		
1.1.	Сведения о местоположении земельного участка (при отсутствии адреса) в структурированном в соответствии с федеральной информационной адресной системой виде	Российская Федерация, Оренбургская область, город Бузулук, улица Орская, дом № 18		
1.2.	Дополнительные сведения о местоположении земельного участка	-		
2.	Площадь земельного участка ± величина погрешности определения (вычисления) площади ($P \pm \Delta P$), м ²	722 ± 9		
3.	Формула, примененная для вычисления предельной погрешности определения площади земельного участка, с подставленными значениями и итоговые (вычисленные) значения (ΔP), м ²	$\Delta P = 3.5 * M_t * \sqrt{P} = 3.5 * 0.1 * \sqrt{722} = 9$		
4.	Площадь земельного участка согласно сведениям Единого государственного реестра недвижимости (Ркад),	709		
5.	Оценка расхождения Р и Ркад ($P - P_{кад}$), м ²	13		
6.	Предельные минимальный и максимальный размеры земельного участка ($P_{мин}$ и $P_{макс}$), м ²	300 1000		
7.	Вид (виды) разрешенного использования	и.ж.с.		
7.1.	Дополнительные сведения об использовании земельного участка	-		
8.	Кадастровый или иной государственный учетный номер (инвентарный) здания, сооружения, объекта незавершенного строительства, расположенного на земельном участке	56:38:0123001:67		
9.	Сведения о земельных участках (землях общего пользования, территории общего пользования), посредством которых обеспечивается доступ	Земли общего пользования		
10.	Иные сведения	-		

4. Пояснения к сведениям об уточняемом земельном участке с кадастровым номером 56:38:0123001:15

1.	-

Сведения об уточняемых земельных участках

1. Сведения о характерных точках границы уточняемого земельного участка с кадастровым номером 56:38:0123001:40 :

Система координат МСК-субъект 56

Зона № 1

Обозначение характерных точек границ	Координаты, м				Метод опреде ления коор динат	Формулы, примененные для расчета средней квадратической погрешности определения координат характерных точек границ (Mt), с подставленными в такие формулы значениями и итоговые (вычисленные) значения Mt, м	Описание закрепле ния точки
	содержатся в Едином государственном реестре недвижимости		определены в результате выполнения комплексных кадастровых работ				
	X	Y	X	Y			
1	2	3	4	5	6	7	8
38	-	-	541695.85	1316487.00	Метод спутник овых геодезич еских измерен ий (опреде лений)	0.10	-
54У	-	-	541690.89	1316508.62	Метод спутник овых геодезич еских измерен ий (опреде лений)	0.10	-
37	-	-	541688.68	1316518.76	Метод спутник овых геодезич еских измерен ий (опреде лений)	0.10	-
55У	-	-	541681.39	1316517.12	Метод спутник овых геодезич еских измерен ий (опреде лений)	0.10	-
53	-	-	541669.02	1316513.12	Метод спутник овых геодезич еских измерен ий (опреде лений)	0.10	-
52	-	-	541670.66	1316506.21	Метод спутник овых геодезич еских измерен ий (опреде лений)	0.10	-

1. Сведения о характерных точках границы уточняемого земельного участка с кадастровым номером 56:38:0123001:40 :

Система координат МСК-субъект 56

Зона № 1

Обозначение характерных точек границ	Координаты, м				Метод опреде ления коор динат	Формулы, примененные для расчета средней квадратической погрешности определения координат характерных точек границ (Mt), с подставленными в такие формулы значениями и итоговые (вычисленные) значения Mt, м	Описание закрепле ния точки
	содержатся в Едином государственном реестре недвижимости		определены в результате выполнения комплексных кадастровых работ				
	X	Y	X	Y			
1	2	3	4	5	6	7	8
51	-	-	541670.27	1316506.14	Метод спутник овых геодезич еских измерен ий (опреде лений)	0.10	-
50	-	-	541671.68	1316500.24	Метод спутник овых геодезич еских измерен ий (опреде лений)	0.10	-
49	-	-	541672.06	1316498.39	Метод спутник овых геодезич еских измерен ий (опреде лений)	0.10	-
48	-	-	541673.24	1316492.29	Метод спутник овых геодезич еских измерен ий (опреде лений)	0.10	-
47	-	-	541674.84	1316482.96	Метод спутник овых геодезич еских измерен ий (опреде лений)	0.10	-
148	-	-	541685.81	1316484.73	Метод спутник овых геодезич еских измерен ий (опреде лений)	0.10	-

1. Сведения о характерных точках границы уточняемого земельного участка с кадастровым номером 56:38:0123001:40 :							
Система координат МСК-субъект 56							Зона № 1
Обозначение характерных точек границ	Координаты, м				Метод определения координат	Формулы, примененные для расчета средней квадратической погрешности определения координат характерных точек границ (Mt), с подставленными в такие формулы значениями и итоговые (вычисленные) значения Mt, м	Описание закрепления точки
	содержатся в Едином государственном реестре недвижимости		определены в результате выполнения комплексных кадастровых работ				
	X	Y	X	Y			
1	2	3	4	5	6	7	8
38	-	-	541695.85	1316487.00	Метод спутниковых геодезических измерений (определений)	0.10	-
2. Сведения о частях границ уточняемого земельного участка с кадастровым номером 56:38:0123001:40 :							
Обозначение части границ		Горизонтальное проложение (S), м	Описание прохождения части границ	Сведения о согласовании местоположения границ (согласовано/спорное)			
от т.	до т.						
1	2	3	4	5			
38	54У	22.18	-	-			
54У	37	10.38	-	-			
37	55У	7.47	-	-			
55У	53	13.00	-	-			
53	52	7.10	-	-			
52	51	0.40	-	-			
51	50	6.07	-	-			
50	49	1.89	-	-			
49	48	6.21	-	-			
48	47	9.47	-	-			
47	148	11.11	-	-			
148	38	10.29	-	-			
3. Сведения о характеристиках уточняемого земельного участка с кадастровым номером 56:38:0123001:40 :							
№ п/п	Наименование характеристики земельного участка			Значение характеристики			
1	2			3			
1.	Адрес земельного участка			-			
1.1.	Сведения о местоположении земельного участка (при отсутствии адреса) в структурированном в соответствии с федеральной информационной адресной системой виде			Российская Федерация, Оренбургская область, район Бузулукский, город Бузулук, улица Орская, дом 12			
1.2.	Дополнительные сведения о местоположении земельного участка			-			
2.	Площадь земельного участка ± величина погрешности определения (вычисления) площади (Р ± ΔР), м2			664 ± 9			

3. Сведения о характеристиках уточняемого земельного участка с кадастровым номером 56:38:0123001:40 :		
№ п/п	Наименование характеристики земельного участка	Значение характеристики
1	2	3
3.	Формула, примененная для вычисления предельной погрешности определения площади земельного участка, с подставленными значениями и итоговые (вычисленные) значения (ΔP), м2	$\Delta P = 3.5 * M_t * \sqrt{P} = 3.5 * 0.1 * \sqrt{664} = 9$
4.	Площадь земельного участка согласно сведениям Единого государственного реестра недвижимости (Ркад),	665
5.	Оценка расхождения Р и Ркад (Р - Ркад), м2	1
6.	Предельные минимальный и максимальный размеры земельного участка (Рмин и Рмакс), м2	300 1000
7.	Вид (виды) разрешенного использования	ИЖС
7.1.	Дополнительные сведения об использовании земельного участка	-
8.	Кадастровый или иной государственный учетный номер (инвентарный) здания, сооружения, объекта незавершенного строительства, расположенного на земельном участке	56:38:0123001:44
9.	Сведения о земельных участках (землях общего пользования, территории общего пользования), посредством которых обеспечивается доступ	Земли общего пользования
10.	Иные сведения	-
4. Пояснения к сведениям об уточняемом земельном участке с кадастровым номером 56:38:0123001:40 :		
1.	-	

Сведения об уточняемых земельных участках

1. Сведения о характерных точках границы уточняемого земельного участка с кадастровым номером 56:38:0123001:11 :

Система координат МСК-субъект 56

Зона № 1

Обозначение характерных точек границ	Координаты, м				Метод опреде ления коор динат	Формулы, примененные для расчета средней квадратической погрешности определения координат характерных точек границ (Mt), с подставленными в такие формулы значениями и итоговые (вычисленные) значения Mt, м	Описание закрепле ния точки
	содержатся в Едином государственном реестре недвижимости		определены в результате выполнения комплексных кадастровых работ				
	X	Y	X	Y			
1	2	3	4	5	6	7	8
83	-	-	541628.72	1316502.67	Метод спутник овых геодезич еских измерен ий (опреде лений)	0.10	-
109	-	-	541618.93	1316500.01	Метод спутник овых геодезич еских измерен ий (опреде лений)	0.10	-
108	-	-	541622.53	1316483.14	Метод спутник овых геодезич еских измерен ий (опреде лений)	0.10	-
91У	-	-	541622.63	1316479.57	Метод спутник овых геодезич еских измерен ий (опреде лений)	0.10	-
77	-	-	541622.67	1316475.83	Метод спутник овых геодезич еских измерен ий (опреде лений)	0.10	-
75	-	-	541638.90	1316478.83	Метод спутник овых геодезич еских измерен ий (опреде лений)	0.10	-

1. Сведения о характерных точках границы уточняемого земельного участка с кадастровым номером 56:38:0123001:11 :							
Система координат МСК-субъект 56						Зона № 1	
Обозначение характерных точек границ	Координаты, м				Метод опреде ления коор динат	Формулы, примененные для расчета средней квадратической погрешности определения координат характерных точек границ (Mt), с подставленными в такие формулы значениями и итоговые (вычисленные) значения Mt, м	Описание закрепле ния точки
	содержатся в Едином государственном реестре недвижимости		определены в результате выполнения комплексных кадастровых работ				
	X	Y	X	Y			
1	2	3	4	5	6	7	8
87У	-	-	541638.98	1316480.11	Метод спутник овых геодезич еских измерен ий (опреде лений)	0.10	-
93	-	-	541637.69	1316489.12	Метод спутник овых геодезич еских измерен ий (опреде лений)	0.10	-
74	-	-	541634.47	1316504.06	Метод спутник овых геодезич еских измерен ий (опреде лений)	0.10	-
83	-	-	541628.72	1316502.67	Метод спутник овых геодезич еских измерен ий (опреде лений)	0.10	-
2. Сведения о частях границ уточняемого земельного участка с кадастровым номером 56:38:0123001:11 :							
Обозначение части границ		Горизонтальное проложение (S), м	Описание прохождения части границ	Сведения о согласовании местоположения границ (согласовано/спорное)			
от т.	до т.						
1	2	3	4	5			
83	109	10.14	-	-			
109	108	17.25	-	-			
108	91У	3.57	-	-			
91У	77	3.74	-	-			
77	75	16.50	-	-			
75	87У	1.28	-	-			
87У	93	9.10	-	-			

2. Сведения о частях границ уточняемого земельного участка с кадастровым номером 56:38:0123001:11 :				
Обозначение части границ		Горизонтальное проложение (S), м	Описание прохождения части границ	Сведения о согласовании местоположения границ (согласовано/спорное)
от т.	до т.			
1	2	3	4	5
93	74	15.28	-	-
74	83	5.92	-	-
3. Сведения о характеристиках уточняемого земельного участка с кадастровым номером 56:38:0123001:11 :				
№ п/п	Наименование характеристики земельного участка		Значение характеристики	
1	2		3	
1.	Адрес земельного участка		-	
1.1.	Сведения о местоположении земельного участка (при отсутствии адреса) в структурированном в соответствии с федеральной информационной адресной системой виде		Российская Федерация, Оренбургская область, город Бузулук, улица Орская, дом № 6	
1.2.	Дополнительные сведения о местоположении земельного участка		-	
2.	Площадь земельного участка ± величина погрешности определения (вычисления) площади ($P \pm \Delta P$), м ²		404 ± 7	
3.	Формула, примененная для вычисления предельной погрешности определения площади земельного участка, с подставленными значениями и итоговые (вычисленные) значения (ΔP), м ²		$\Delta P = 3.5 * M_t * \sqrt{P} = 3.5 * 0.1 * \sqrt{404} = 7$	
4.	Площадь земельного участка согласно сведениям Единого государственного реестра недвижимости (Ркад),		410	
5.	Оценка расхождения P и Ркад (P - Ркад), м ²		6	
6.	Предельные минимальный и максимальный размеры земельного участка (Рмин и Рмакс), м ²		300 1000	
7.	Вид (виды) разрешенного использования		и.ж.с.	
7.1.	Дополнительные сведения об использовании земельного участка		-	
8.	Кадастровый или иной государственный учетный номер (инвентарный) здания, сооружения, объекта незавершенного строительства, расположенного на земельном участке		56:38:0123001:75	
9.	Сведения о земельных участках (землях общего пользования, территории общего пользования), посредством которых обеспечивается доступ		Земли общего пользования	
10.	Иные сведения		-	
4. Пояснения к сведениям об уточняемом земельном участке с кадастровым номером 56:38:0123001:11 :				
1.	-			

Сведения об уточняемых земельных участках

1. Сведения о характерных точках границы уточняемого земельного участка с кадастровым номером 56:38:0123001:13 :

Система координат МСК-субъект 56

Зона № 1

Обозначение характерных точек границ	Координаты, м				Метод опреде ления коор динат	Формулы, примененные для расчета средней квадратической погрешности определения координат характерных точек границ (Mt), с подставленными в такие формулы значениями и итоговые (вычисленные) значения Mt, м	Описание закрепле ния точки
	содержатся в Едином государственном реестре недвижимости		определены в результате выполнения комплексных кадастровых работ				
	X	Y	X	Y			
1	2	3	4	5	6	7	8
45	-	-	541654.98	1316481.30	Метод спутник овых геодезич еских измерен ий (опреде лений)	0.10	-
78У	-	-	541654.77	1316483.82	Метод спутник овых геодезич еских измерен ий (опреде лений)	0.10	-
61	-	-	541654.25	1316486.16	Метод спутник овых геодезич еских измерен ий (опреде лений)	0.10	-
59	-	-	541650.66	1316499.15	Метод спутник овых геодезич еских измерен ий (опреде лений)	0.10	-
58	-	-	541647.88	1316507.51	Метод спутник овых геодезич еских измерен ий (опреде лений)	0.10	-
92У	-	-	541646.88	1316507.32	Метод спутник овых геодезич еских измерен ий (опреде лений)	0.10	-

1. Сведения о характерных точках границы уточняемого земельного участка с кадастровым номером 56:38:0123001:13 :							
Система координат МСК-субъект 56						Зона № 1	
Обозначение характерных точек границ	Координаты, м				Метод опреде ления коор динат	Формулы, примененные для расчета средней квадратической погрешности определения координат характерных точек границ (Mt), с подставленными в такие формулы значениями и итоговые (вычисленные) значения Mt, м	Описание закрепле ния точки
	содержатся в Едином государственном реестре недвижимости		определены в результате выполнения комплексных кадастровых работ				
	X	Y	X	Y			
1	2	3	4	5	6	7	8
93У	-	-	541641.23	1316505.75	Метод спутник овых геодезич еских измерен ий (опреде лений)	0.10	-
82	-	-	541637.68	1316505.00	Метод спутник овых геодезич еских измерен ий (опреде лений)	0.10	-
81	-	-	541640.46	1316492.80	Метод спутник овых геодезич еских измерен ий (опреде лений)	0.10	-
39	-	-	541642.92	1316480.34	Метод спутник овых геодезич еских измерен ий (опреде лений)	0.10	-
45	-	-	541654.98	1316481.30	Метод спутник овых геодезич еских измерен ий (опреде лений)	0.10	-
2. Сведения о частях границ уточняемого земельного участка с кадастровым номером 56:38:0123001:13 :							
Обозначение части границ		Горизонтальное проложение (S), м	Описание прохождения части границ	Сведения о согласовании местоположения границ (согласовано/спорное)			
от т.	до т.						
1	2	3	4	5			
45	78У	2.53	-	-			
78У	61	2.40	-	-			

2. Сведения о частях границ уточняемого земельного участка с кадастровым номером 56:38:0123001:13 :				
Обозначение части границ		Горизонтальное проложение (S), м	Описание прохождения части границ	Сведения о согласовании местоположения границ (согласовано/спорное)
от т.	до т.			
1	2	3	4	5
61	59	13.48	-	-
59	58	8.81	-	-
58	92У	1.02	-	-
92У	93У	5.86	-	-
93У	82	3.63	-	-
82	81	12.51	-	-
81	39	12.70	-	-
39	45	12.10	-	-
3. Сведения о характеристиках уточняемого земельного участка с кадастровым номером 56:38:0123001:13 :				
№ п/п	Наименование характеристики земельного участка	Значение характеристики		
1	2	3		
1.	Адрес земельного участка	-		
1.1.	Сведения о местоположении земельного участка (при отсутствии адреса) в структурированном в соответствии с федеральной информационной адресной системой виде	Российская Федерация, Оренбургская область, город Бузулук, улица Орская, дом № 8 "А"		
1.2.	Дополнительные сведения о местоположении земельного участка	-		
2.	Площадь земельного участка ± величина погрешности определения (вычисления) площади ($P \pm \Delta P$), м ²	302 ± 6		
3.	Формула, примененная для вычисления предельной погрешности определения площади земельного участка, с подставленными значениями и итоговые (вычисленные) значения (ΔP), м ²	$\Delta P = 3.5 * M_t * \sqrt{P} = 3.5 * 0.1 * \sqrt{302} = 6$		
4.	Площадь земельного участка согласно сведениям Единого государственного реестра недвижимости (Ркад),	302		
5.	Оценка расхождения Р и Ркад ($P - P_{кад}$), м ²	-		
6.	Предельные минимальный и максимальный размеры земельного участка ($P_{мин}$ и $P_{макс}$), м ²	300 1000		
7.	Вид (виды) разрешенного использования	и.ж.с.		
7.1.	Дополнительные сведения об использовании земельного участка	-		
8.	Кадастровый или иной государственный учетный номер (инвентарный) здания, сооружения, объекта незавершенного строительства, расположенного на земельном участке	56:38:0123001:45		
9.	Сведения о земельных участках (землях общего пользования, территории общего пользования), посредством которых обеспечивается доступ	Земли общего пользования		
10.	Иные сведения	-		
4. Пояснения к сведениям об уточняемом земельном участке с кадастровым номером 56:38:0123001:13 :				
1.	-			

Сведения об уточняемых земельных участках

1. Сведения о характерных точках границы уточняемого земельного участка с кадастровым номером 56:38:0123001:4 :

Система координат МСК-субъект 56

Зона № 1

Обозначение характерных точек границ	Координаты, м				Метод опреде ления коор динат	Формулы, примененные для расчета средней квадратической погрешности определения координат характерных точек границ (Mt), с подставленными в такие формулы значениями и итоговые (вычисленные) значения Mt, м	Описание закрепле ния точки
	содержатся в Едином государственном реестре недвижимости		определены в результате выполнения комплексных кадастровых работ				
	X	Y	X	Y			
1	2	3	4	5	6	7	8
133	-	-	541643.23	1316432.10	Метод спутник овых геодезич еских измерен ий (опреде лений)	0.10	-
153У	-	-	541639.87	1316449.87	Метод спутник овых геодезич еских измерен ий (опреде лений)	0.10	-
80	-	-	541639.42	1316452.65	Метод спутник овых геодезич еских измерен ий (опреде лений)	0.10	-
90У	-	-	541632.24	1316452.56	Метод спутник овых геодезич еских измерен ий (опреде лений)	0.10	-
79	-	-	541626.51	1316451.38	Метод спутник овых геодезич еских измерен ий (опреде лений)	0.10	-
129	-	-	541625.63	1316450.48	Метод спутник овых геодезич еских измерен ий (опреде лений)	0.10	-

1. Сведения о характерных точках границы уточняемого земельного участка с кадастровым номером 56:38:0123001:4 :

Система координат МСК-субъект 56

Зона № 1

Обозначение характерных точек границ	Координаты, м				Метод опреде ления коор динат	Формулы, примененные для расчета средней квадратической погрешности определения координат характерных точек границ (Mt), с подставленными в такие формулы значениями и итоговые (вычисленные) значения Mt, м	Описание закрепле ния точки
	содержатся в Едином государственном реестре недвижимости		определены в результате выполнения комплексных кадастровых работ				
	X	Y	X	Y			
1	2	3	4	5	6	7	8
145У	-	-	541625.92	1316448.99	Метод спутник овых геодезич еских измерен ий (опреде лений)	0.10	-
128	-	-	541628.33	1316436.62	Метод спутник овых геодезич еских измерен ий (опреде лений)	0.10	-
127	-	-	541627.56	1316436.49	Метод спутник овых геодезич еских измерен ий (опреде лений)	0.10	-
126	-	-	541628.68	1316429.99	Метод спутник овых геодезич еских измерен ий (опреде лений)	0.10	-
125	-	-	541628.74	1316429.45	Метод спутник овых геодезич еских измерен ий (опреде лений)	0.10	-
154У	-	-	541633.25	1316430.12	Метод спутник овых геодезич еских измерен ий (опреде лений)	0.10	-

1. Сведения о характерных точках границы уточняемого земельного участка с кадастровым номером 56:38:0123001:4 :							
Система координат МСК-субъект 56						Зона № 1	
Обозначение характерных точек границ	Координаты, м				Метод опреде ления коор динат	Формулы, примененные для расчета средней квадратической погрешности определения координат характерных точек границ (Mt), с подставленными в такие формулы значениями и итоговые (вычисленные) значения Mt, м	Описание закрепле ния точки
	содержатся в Едином государственном реестре недвижимости		определены в результате выполнения комплексных кадастровых работ				
	X	Y	X	Y			
1	2	3	4	5	6	7	8
155У	-	-	541637.30	1316430.97	Метод спутник овых геодезич еских измерен ий (опреде лений)	0.10	-
133	-	-	541643.23	1316432.10	Метод спутник овых геодезич еских измерен ий (опреде лений)	0.10	-
2. Сведения о частях границ уточняемого земельного участка с кадастровым номером 56:38:0123001:4 :							
Обозначение части границ		Горизонтальное проложение (S), м	Описание прохождения части границ	Сведения о согласовании местоположения границ (согласовано/спорное)			
от т.	до т.						
1	2	3	4	5			
133	153У	18.08	-	-			
153У	80	2.82	-	-			
80	90У	7.18	-	-			
90У	79	5.85	-	-			
79	129	1.26	-	-			
129	145У	1.52	-	-			
145У	128	12.60	-	-			
128	127	0.78	-	-			
127	126	6.60	-	-			
126	125	0.54	-	-			
125	154У	4.56	-	-			
154У	155У	4.14	-	-			
155У	133	6.04	-	-			
3. Сведения о характеристиках уточняемого земельного участка с кадастровым номером 56:38:0123001:4 :							
№ п/п	Наименование характеристики земельного участка			Значение характеристики			
1	2			3			
1.	Адрес земельного участка			-			

3. Сведения о характеристиках уточняемого земельного участка с кадастровым номером 56:38:0123001:4 :		
№ п/п	Наименование характеристики земельного участка	Значение характеристики
1	2	3
1.1.	Сведения о местоположении земельного участка (при отсутствии адреса) в структурированном в соответствии с федеральной информационной адресной системой виде	Российская Федерация, 461040, Оренбургская область, город Бузулук, улица Серго, дом 29
1.2.	Дополнительные сведения о местоположении земельного участка	-
2.	Площадь земельного участка \pm величина погрешности определения (вычисления) площади ($P \pm \Delta P$), м ²	308 ± 6
3.	Формула, примененная для вычисления предельной погрешности определения площади земельного участка, с подставленными значениями и итоговые (вычисленные) значения (ΔP), м ²	$\Delta P = 3.5 * M_t * \sqrt{P} = 3.5 * 0.1 * \sqrt{308} = 6$
4.	Площадь земельного участка согласно сведениям Единого государственного реестра недвижимости (Ркад),	288
5.	Оценка расхождения Р и Ркад ($P - P_{кад}$), м ²	20
6.	Предельные минимальный и максимальный размеры земельного участка ($P_{мин}$ и $P_{макс}$), м ²	300 1000
7.	Вид (виды) разрешенного использования	для индивидуального жилищного строительства
7.1.	Дополнительные сведения об использовании земельного участка	-
8.	Кадастровый или иной государственный учетный номер (инвентарный) здания, сооружения, объекта незавершенного строительства, расположенного на земельном участке	56:38:0123001:54
9.	Сведения о земельных участках (землях общего пользования, территории общего пользования), посредством которых обеспечивается доступ	Земли общего пользования
10.	Иные сведения	-
4. Пояснения к сведениям об уточняемом земельном участке с кадастровым номером 56:38:0123001:4 :		
1.	-	

Сведения об уточняемых земельных участках

1. Сведения о характерных точках границы уточняемого земельного участка с кадастровым номером 56:38:0123001:21 :

Система координат МСК-субъект 56

Зона № 1

Обозначение характерных точек границ	Координаты, м				Метод опреде ления коор динат	Формулы, примененные для расчета средней квадратической погрешности определения координат характерных точек границ (Mt), с подставленными в такие формулы значениями и итоговые (вычисленные) значения Mt, м	Описание закрепле ния точки
	содержатся в Едином государственном реестре недвижимости		определены в результате выполнения комплексных кадастровых работ				
	X	Y	X	Y			
1	2	3	4	5	6	7	8
190У	-	-	541724.76	1316447.17	Метод спутник овых геодезич еских измерен ий (опреде лений)	0.10	-
189У	-	-	541723.30	1316454.72	Метод спутник овых геодезич еских измерен ий (опреде лений)	0.10	-
188У	-	-	541722.46	1316458.49	Метод спутник овых геодезич еских измерен ий (опреде лений)	0.10	-
187У	-	-	541721.10	1316465.23	Метод спутник овых геодезич еских измерен ий (опреде лений)	0.10	-
186У	-	-	541720.27	1316469.28	Метод спутник овых геодезич еских измерен ий (опреде лений)	0.10	-
185У	-	-	541719.54	1316473.58	Метод спутник овых геодезич еских измерен ий (опреде лений)	0.10	-

1. Сведения о характерных точках границы уточняемого земельного участка с кадастровым номером 56:38:0123001:21 :

Система координат МСК-субъект 56

Зона № 1

Обозначение характерных точек границ	Координаты, м				Метод опреде ления коор динат	Формулы, примененные для расчета средней квадратической погрешности определения координат характерных точек границ (Mt), с подставленными в такие формулы значениями и итоговые (вычисленные) значения Mt, м	Описание закрепле ния точки
	содержатся в Едином государственном реестре недвижимости		определены в результате выполнения комплексных кадастровых работ				
	X	Y	X	Y			
1	2	3	4	5	6	7	8
184У	-	-	541717.41	1316481.87	Метод спутник овых геодезич еских измерен ий (опреде лений)	0.10	-
152	-	-	541716.07	1316489.81	Метод спутник овых геодезич еских измерен ий (опреде лений)	0.10	-
61У	-	-	541709.57	1316489.38	Метод спутник овых геодезич еских измерен ий (опреде лений)	0.10	-
60У	-	-	541705.93	1316489.04	Метод спутник овых геодезич еских измерен ий (опреде лений)	0.10	-
34	-	-	541702.73	1316488.30	Метод спутник овых геодезич еских измерен ий (опреде лений)	0.10	-
209У	-	-	541704.02	1316477.10	Метод спутник овых геодезич еских измерен ий (опреде лений)	0.10	-

Система координат МСК-субъект 56						Зона № 1	
Обозначение характерных точек границ	Координаты, м				Метод опреде ления коор динат	Формулы, примененные для расчета средней квадратической погрешности определения координат характерных точек границ (Mt), с подставленными в такие формулы значениями и итоговые (вычисленные) значения Mt, м	Описание закрепле ния точки
	содержатся в Едином государственном реестре недвижимости		определены в результате выполнения комплексных кадастровых работ				
	X	Y	X	Y			
1	2	3	4	5	6	7	8
210У	-	-	541704.32	1316474.92	Метод спутник овых геодезич еских измерен ий (опреде лений)	0.10	-
211У	-	-	541704.69	1316471.40	Метод спутник овых геодезич еских измерен ий (опреде лений)	0.10	-
212У	-	-	541705.19	1316469.75	Метод спутник овых геодезич еских измерен ий (опреде лений)	0.10	-
213У	-	-	541705.36	1316468.07	Метод спутник овых геодезич еских измерен ий (опреде лений)	0.10	-
214У	-	-	541707.37	1316455.64	Метод спутник овых геодезич еских измерен ий (опреде лений)	0.10	-
197У	-	-	541707.86	1316450.26	Метод спутник овых геодезич еских измерен ий (опреде лений)	0.10	-

1. Сведения о характерных точках границы уточняемого земельного участка с кадастровым номером 56:38:0123001:21 :							
Система координат МСК-субъект 56						Зона № 1	
Обозначение характерных точек границ	Координаты, м				Метод опреде ления коор динат	Формулы, примененные для расчета средней квадратической погрешности определения координат характерных точек границ (Mt), с подставленными в такие формулы значениями и итоговые (вычисленные) значения Mt, м	Описание закрепле ния точки
	содержатся в Едином государственном реестре недвижимости		определены в результате выполнения комплексных кадастровых работ				
	X	Y	X	Y			
1	2	3	4	5	6	7	8
196У	-	-	541708.90	1316444.08	Метод спутник овых геодезич еских измерен ий (опреде лений)	0.10	-
199У	-	-	541716.78	1316445.64	Метод спутник овых геодезич еских измерен ий (опреде лений)	0.10	-
208У	-	-	541724.51	1316447.10	Метод спутник овых геодезич еских измерен ий (опреде лений)	0.10	-
190У	-	-	541724.76	1316447.17	Метод спутник овых геодезич еских измерен ий (опреде лений)	0.10	-
2. Сведения о частях границ уточняемого земельного участка с кадастровым номером 56:38:0123001:21 :							
Обозначение части границ		Горизонтальное проложение (S), м	Описание прохождения части границ	Сведения о согласовании местоположения границ (согласовано/спорное)			
от т.	до т.						
1	2	3	4	5			
190У	189У	7.69	-	-			
189У	188У	3.86	-	-			
188У	187У	6.88	-	-			
187У	186У	4.13	-	-			
186У	185У	4.36	-	-			
185У	184У	8.56	-	-			
184У	152	8.05	-	-			

2. Сведения о частях границ уточняемого земельного участка с кадастровым номером 56:38:0123001:21 :				
Обозначение части границ		Горизонтальное проложение (S), м	Описание прохождения части границ	Сведения о согласовании местоположения границ (согласовано/спорное)
от т.	до т.			
1	2	3	4	5
152	61У	6.51	-	-
61У	60У	3.66	-	-
60У	34	3.28	-	-
34	209У	11.27	-	-
209У	210У	2.20	-	-
210У	211У	3.54	-	-
211У	212У	1.72	-	-
212У	213У	1.69	-	-
213У	214У	12.59	-	-
214У	197У	5.40	-	-
197У	196У	6.27	-	-
196У	199У	8.03	-	-
199У	208У	7.87	-	-
208У	190У	0.26	-	-
3. Сведения о характеристиках уточняемого земельного участка с кадастровым номером 56:38:0123001:21 :				
№ п/п	Наименование характеристики земельного участка	Значение характеристики		
1	2	3		
1.	Адрес земельного участка	-		
1.1.	Сведения о местоположении земельного участка (при отсутствии адреса) в структурированном в соответствии с федеральной информационной адресной системой виде	Российская Федерация, Оренбургская область, город Бузулук, улица Серго, дом № 39		
1.2.	Дополнительные сведения о местоположении земельного участка	-		
2.	Площадь земельного участка ± величина погрешности определения (вычисления) площади ($P \pm \Delta P$), м2	659 ± 9		
3.	Формула, примененная для вычисления предельной погрешности определения площади земельного участка, с подставленными значениями и итоговые (вычисленные) значения (ΔP), м2	$\Delta P = 3.5 * M_t * \sqrt{P} = 3.5 * 0.1 * \sqrt{659} = 9$		
4.	Площадь земельного участка согласно сведениям Единого государственного реестра недвижимости (Ркад),	657		
5.	Оценка расхождения Р и Ркад ($P - P_{кад}$), м2	2		
6.	Предельные минимальный и максимальный размеры земельного участка ($P_{мин}$ и $P_{макс}$), м2	300 1000		
7.	Вид (виды) разрешенного использования	и.ж.с.		
7.1.	Дополнительные сведения об использовании земельного участка	-		
8.	Кадастровый или иной государственный учетный номер (инвентарный) здания, сооружения, объекта незавершенного строительства, расположенного на земельном участке	56:38:0123001:47		

3. Сведения о характеристиках уточняемого земельного участка с кадастровым номером 56:38:0123001:21 :		
№ п/п	Наименование характеристики земельного участка	Значение характеристики
1	2	3
9.	Сведения о земельных участках (землях общего пользования, территории общего пользования), посредством которых обеспечивается доступ	Земли общего пользования
10.	Иные сведения	-
4. Пояснения к сведениям об уточняемом земельном участке с кадастровым номером 56:38:0123001:21 :		
1.	-	

Сведения об уточняемых земельных участках

1. Сведения о характерных точках границы уточняемого земельного участка с кадастровым номером 56:38:0123001:8 :

Система координат МСК-субъект 56

Зона № 1

Обозначение характерных точек границ	Координаты, м				Метод опреде ления коор динат	Формулы, примененные для расчета средней квадратической погрешности определения координат характерных точек границ (Mt), с подставленными в такие формулы значениями и итоговые (вычисленные) значения Mt, м	Описание закрепле ния точки
	содержатся в Едином государственном реестре недвижимости		определены в результате выполнения комплексных кадастровых работ				
	X	Y	X	Y			
1	2	3	4	5	6	7	8
162	-	-	541779.40	1316456.37	Метод спутник овых геодезич еских измерен ий (опреде лений)	0.10	-
161	-	-	541777.59	1316465.98	Метод спутник овых геодезич еских измерен ий (опреде лений)	0.10	-
218У	-	-	541776.50	1316473.52	Метод спутник овых геодезич еских измерен ий (опреде лений)	0.10	-
217У	-	-	541775.51	1316479.69	Метод спутник овых геодезич еских измерен ий (опреде лений)	0.10	-
216У	-	-	541775.08	1316482.82	Метод спутник овых геодезич еских измерен ий (опреде лений)	0.10	-
160	-	-	541772.91	1316494.26	Метод спутник овых геодезич еских измерен ий (опреде лений)	0.10	-

1. Сведения о характерных точках границы уточняемого земельного участка с кадастровым номером 56:38:0123001:8 :

Система координат МСК-субъект 56

Зона № 1

Обозначение характерных точек границ	Координаты, м				Метод опреде ления коор динат	Формулы, примененные для расчета средней квадратической погрешности определения координат характерных точек границ (Mt), с подставленными в такие формулы значениями и итоговые (вычисленные) значения Mt, м	Описание закрепле ния точки
	содержатся в Едином государственном реестре недвижимости		определены в результате выполнения комплексных кадастровых работ				
	X	Y	X	Y			
1	2	3	4	5	6	7	8
159	-	-	541771.55	1316494.59	Метод спутник овых геодезич еских измерен ий (опреде лений)	0.10	-
158	-	-	541771.16	1316497.52	Метод спутник овых геодезич еских измерен ий (опреде лений)	0.10	-
45У	-	-	541764.07	1316496.29	Метод спутник овых геодезич еских измерен ий (опреде лений)	0.10	-
44У	-	-	541758.02	1316496.10	Метод спутник овых геодезич еских измерен ий (опреде лений)	0.10	-
226У	-	-	541758.58	1316491.94	Метод спутник овых геодезич еских измерен ий (опреде лений)	0.10	-
226У	-	-	541759.81	1316483.74	Метод спутник овых геодезич еских измерен ий (опреде лений)	0.10	-

1. Сведения о характерных точках границы уточняемого земельного участка с кадастровым номером 56:38:0123001:8 :

Система координат МСК-субъект 56

Зона № 1

Обозначение характерных точек границ	Координаты, м				Метод опреде ления коор динат	Формулы, примененные для расчета средней квадратической погрешности определения координат характерных точек границ (Mt), с подставленными в такие формулы значениями и итоговые (вычисленные) значения Mt, м	Описание закрепле ния точки
	содержатся в Едином государственном реестре недвижимости		определены в результате выполнения комплексных кадастровых работ				
	X	Y	X	Y			
1	2	3	4	5	6	7	8
227У	-	-	541761.07	1316475.14	Метод спутник овых геодезич еских измерен ий (опреде лений)	0.10	-
228У	-	-	541762.16	1316467.90	Метод спутник овых геодезич еских измерен ий (опреде лений)	0.10	-
229У	-	-	541762.63	1316465.03	Метод спутник овых геодезич еских измерен ий (опреде лений)	0.10	-
230У	-	-	541763.40	1316460.85	Метод спутник овых геодезич еских измерен ий (опреде лений)	0.10	-
231У	-	-	541764.64	1316453.86	Метод спутник овых геодезич еских измерен ий (опреде лений)	0.10	-
220У	-	-	541772.03	1316455.17	Метод спутник овых геодезич еских измерен ий (опреде лений)	0.10	-

1. Сведения о характерных точках границы уточняемого земельного участка с кадастровым номером 56:38:0123001:8 :							
Система координат МСК-субъект 56						Зона № 1	
Обозначение характерных точек границ	Координаты, м				Метод опреде ления коор динат	Формулы, примененные для расчета средней квадратической погрешности определения координат характерных точек границ (Mt), с подставленными в такие формулы значениями и итоговые (вычисленные) значения Mt, м	Описание закрепле ния точки
	содержатся в Едином государственном реестре недвижимости		определены в результате выполнения комплексных кадастровых работ				
	X	Y	X	Y			
1	2	3	4	5	6	7	8
221У	-	-	541778.26	1316456.22	Метод спутник овых геодезич еских измерен ий (опреде лений)	0.10	-
162	-	-	541779.40	1316456.37	Метод спутник овых геодезич еских измерен ий (опреде лений)	0.10	-
2. Сведения о частях границ уточняемого земельного участка с кадастровым номером 56:38:0123001:8 :							
Обозначение части границ		Горизонтальное проложение (S), м	Описание прохождения части границ	Сведения о согласовании местоположения границ (согласовано/спорное)			
от т.	до т.						
1	2	3	4	5			
162	161	9.78	-	-			
161	218У	7.62	-	-			
218У	217У	6.25	-	-			
217У	216У	3.16	-	-			
216У	160	11.64	-	-			
160	159	1.40	-	-			
159	158	2.96	-	-			
158	45У	7.20	-	-			
45У	44У	6.05	-	-			
44У	225У	4.20	-	-			
225У	226У	8.29	-	-			
226У	227У	8.69	-	-			
227У	228У	7.32	-	-			
228У	229У	2.91	-	-			
229У	230У	4.25	-	-			
230У	231У	7.10	-	-			
231У	220У	7.51	-	-			
220У	221У	6.32	-	-			

2. Сведения о частях границ уточняемого земельного участка с кадастровым номером 56:38:0123001:8 :				
Обозначение части границ		Горизонтальное проложение (S), м	Описание прохождения части границ	Сведения о согласовании местоположения границ (согласовано/спорное)
от т.	до т.			
1	2	3	4	5
221У	162	1.15	-	-
3. Сведения о характеристиках уточняемого земельного участка с кадастровым номером 56:38:0123001:8 :				
№ п/п	Наименование характеристики земельного участка		Значение характеристики	
1	2		3	
1.	Адрес земельного участка		-	
1.1.	Сведения о местоположении земельного участка (при отсутствии адреса) в структурированном в соответствии с федеральной информационной адресной системой виде		Российская Федерация, Оренбургская область, город Бузулук, улица Серго, дом № 47	
1.2.	Дополнительные сведения о местоположении земельного участка		-	
2.	Площадь земельного участка ± величина погрешности определения (вычисления) площади ($P \pm \Delta P$), м2		621 ± 9	
3.	Формула, примененная для вычисления предельной погрешности определения площади земельного участка, с подставленными значениями и итоговые (вычисленные) значения (ΔP), м2		$\Delta P = 3.5 * M_t * \sqrt{P} = 3.5 * 0.1 * \sqrt{621} = 9$	
4.	Площадь земельного участка согласно сведениям Единого государственного реестра недвижимости (Ркад),		565	
5.	Оценка расхождения P и Ркад ($P - P_{кад}$), м2		56	
6.	Предельные минимальный и максимальный размеры земельного участка ($P_{мин}$ и $P_{макс}$), м2		300 1000	
7.	Вид (виды) разрешенного использования		и.ж.с.	
7.1.	Дополнительные сведения об использовании земельного участка		-	
8.	Кадастровый или иной государственный учетный номер (инвентарный) здания, сооружения, объекта незавершенного строительства, расположенного на земельном участке		56:38:0123001:60	
9.	Сведения о земельных участках (землях общего пользования, территории общего пользования), посредством которых обеспечивается доступ		Земли общего пользования	
10.	Иные сведения		-	
4. Пояснения к сведениям об уточняемом земельном участке с кадастровым номером 56:38:0123001:8 :				
1.	-			

Сведения об уточняемых земельных участках

1. Сведения о характерных точках границы уточняемого земельного участка с кадастровым номером 56:38:0123001:7 :

Система координат МСК-субъект 56

Зона № 1

Обозначение характерных точек границ	Координаты, м				Метод опреде ления коор динат	Формулы, примененные для расчета средней квадратической погрешности определения координат характерных точек границ (Mt), с подставленными в такие формулы значениями и итоговые (вычисленные) значения Mt, м	Описание закрепле ния точки
	содержатся в Едином государственном реестре недвижимости		определены в результате выполнения комплексных кадастровых работ				
	X	Y	X	Y			
1	2	3	4	5	6	7	8
231У	-	-	541764.64	1316453.86	Метод спутник овых геодезич еских измерен ий (опреде лений)	0.10	-
230У	-	-	541763.40	1316460.85	Метод спутник овых геодезич еских измерен ий (опреде лений)	0.10	-
229У	-	-	541762.63	1316465.03	Метод спутник овых геодезич еских измерен ий (опреде лений)	0.10	-
228У	-	-	541762.16	1316467.90	Метод спутник овых геодезич еских измерен ий (опреде лений)	0.10	-
227У	-	-	541761.07	1316475.14	Метод спутник овых геодезич еских измерен ий (опреде лений)	0.10	-
226У	-	-	541759.81	1316483.74	Метод спутник овых геодезич еских измерен ий (опреде лений)	0.10	-

Система координат МСК-субъект 56						Зона № 1	
Обозначение характерных точек границ	Координаты, м				Метод опреде ления коор динат	Формулы, примененные для расчета средней квадратической погрешности определения координат характерных точек границ (Mt), с подставленными в такие формулы значениями и итоговые (вычисленные) значения Mt, м	Описание закрепле ния точки
	содержатся в Едином государственном реестре недвижимости		определены в результате выполнения комплексных кадастровых работ				
	X	Y	X	Y			
1	2	3	4	5	6	7	8
225У	-	-	541758.58	1316491.94	Метод спутник овых геодезич еских измерен ий (опреде лений)	0.10	-
44У	-	-	541758.02	1316496.10	Метод спутник овых геодезич еских измерен ий (опреде лений)	0.10	-
43У	-	-	541753.38	1316496.44	Метод спутник овых геодезич еских измерен ий (опреде лений)	0.10	-
51У	-	-	541746.84	1316495.01	Метод спутник овых геодезич еских измерен ий (опреде лений)	0.10	-
241У	-	-	541747.18	1316489.10	Метод спутник овых геодезич еских измерен ий (опреде лений)	0.10	-
242У	-	-	541748.25	1316483.54	Метод спутник овых геодезич еских измерен ий (опреде лений)	0.10	-

1. Сведения о характерных точках границы уточняемого земельного участка с кадастровым номером 56:38:0123001:7 :

Система координат МСК-субъект 56

Зона № 1

Обозначение характерных точек границ	Координаты, м				Метод опреде ления коор динат	Формулы, примененные для расчета средней квадратической погрешности определения координат характерных точек границ (Mt), с подставленными в такие формулы значениями и итоговые (вычисленные) значения Mt, м	Описание закрепле ния точки
	содержатся в Едином государственном реестре недвижимости		определены в результате выполнения комплексных кадастровых работ				
	X	Y	X	Y			
1	2	3	4	5	6	7	8
243У	-	-	541748.49	1316480.30	Метод спутник овых геодезич еских измерен ий (опреде лений)	0.10	-
244У	-	-	541749.16	1316477.19	Метод спутник овых геодезич еских измерен ий (опреде лений)	0.10	-
245У	-	-	541751.25	1316465.97	Метод спутник овых геодезич еских измерен ий (опреде лений)	0.10	-
246У	-	-	541751.61	1316463.64	Метод спутник овых геодезич еских измерен ий (опреде лений)	0.10	-
247У	-	-	541752.73	1316458.52	Метод спутник овых геодезич еских измерен ий (опреде лений)	0.10	-
248У	-	-	541753.13	1316455.06	Метод спутник овых геодезич еских измерен ий (опреде лений)	0.10	-

1. Сведения о характерных точках границы уточняемого земельного участка с кадастровым номером 56:38:0123001:7 :							
Система координат МСК-субъект 56						Зона № 1	
Обозначение характерных точек границ	Координаты, м				Метод опреде ления коор динат	Формулы, примененные для расчета средней квадратической погрешности определения координат характерных точек границ (Mt), с подставленными в такие формулы значениями и итоговые (вычисленные) значения Mt, м	Описание закрепле ния точки
	содержатся в Едином государственном реестре недвижимости		определены в результате выполнения комплексных кадастровых работ				
	X	Y	X	Y			
1	2	3	4	5	6	7	8
249У	-	-	541753.65	1316452.48	Метод спутник овых геодезич еских измерен ий (опреде лений)	0.10	-
239У	-	-	541757.90	1316453.33	Метод спутник овых геодезич еских измерен ий (опреде лений)	0.10	-
240У	-	-	541758.01	1316452.71	Метод спутник овых геодезич еских измерен ий (опреде лений)	0.10	-
231У	-	-	541764.64	1316453.86	Метод спутник овых геодезич еских измерен ий (опреде лений)	0.10	-
2. Сведения о частях границ уточняемого земельного участка с кадастровым номером 56:38:0123001:7 :							
Обозначение части границ		Горизонтальное проложение (S), м	Описание прохождения части границ	Сведения о согласовании местоположения границ (согласовано/спорное)			
от т.	до т.						
1	2	3	4	5			
231У	230У	7.10	-	-			
230У	229У	4.25	-	-			
229У	228У	2.91	-	-			
228У	227У	7.32	-	-			
227У	226У	8.69	-	-			
226У	225У	8.29	-	-			
225У	44У	4.20	-	-			

2. Сведения о частях границ уточняемого земельного участка с кадастровым номером 56:38:0123001:7 :				
Обозначение части границ		Горизонтальное проложение (S), м	Описание прохождения части границ	Сведения о согласовании местоположения границ (согласовано/спорное)
от т.	до т.			
1	2	3	4	5
44У	43У	4.65	-	-
43У	51У	6.69	-	-
51У	241У	5.92	-	-
241У	242У	5.66	-	-
242У	243У	3.25	-	-
243У	244У	3.18	-	-
244У	245У	11.41	-	-
245У	246У	2.36	-	-
246У	247У	5.24	-	-
247У	248У	3.48	-	-
248У	249У	2.63	-	-
249У	239У	4.33	-	-
239У	240У	0.63	-	-
240У	231У	6.73	-	-
3. Сведения о характеристиках уточняемого земельного участка с кадастровым номером 56:38:0123001:7 :				
№ п/п	Наименование характеристики земельного участка	Значение характеристики		
1	2	3		
1.	Адрес земельного участка	-		
1.1.	Сведения о местоположении земельного участка (при отсутствии адреса) в структурированном в соответствии с федеральной информационной адресной системой виде	Российская Федерация, Оренбургская область, город Бузулук, улица Серго, дом № 45		
1.2.	Дополнительные сведения о местоположении земельного участка	-		
2.	Площадь земельного участка ± величина погрешности определения (вычисления) площади ($P \pm \Delta P$), м ²	490 ± 8		
3.	Формула, примененная для вычисления предельной погрешности определения площади земельного участка, с подставленными значениями и итоговые (вычисленные) значения (ΔP), м ²	$\Delta P = 3.5 * M_t * \sqrt{P} = 3.5 * 0.1 * \sqrt{490} = 8$		
4.	Площадь земельного участка согласно сведениям Единого государственного реестра недвижимости (Ркад),	458		
5.	Оценка расхождения Р и Ркад ($P - P_{кад}$), м ²	32		
6.	Предельные минимальный и максимальный размеры земельного участка ($P_{мин}$ и $P_{макс}$), м ²	300 1000		
7.	Вид (виды) разрешенного использования	и.ж.с.		
7.1.	Дополнительные сведения об использовании земельного участка	-		
8.	Кадастровый или иной государственный учетный номер (инвентарный) здания, сооружения, объекта незавершенного строительства, расположенного на земельном участке	56:38:0123001:51		

3. Сведения о характеристиках уточняемого земельного участка с кадастровым номером 56:38:0123001:7 :		
№ п/п	Наименование характеристики земельного участка	Значение характеристики
1	2	3
9.	Сведения о земельных участках (землях общего пользования, территории общего пользования), посредством которых обеспечивается доступ	Земли общего пользования
10.	Иные сведения	-
4. Пояснения к сведениям об уточняемом земельном участке с кадастровым номером 56:38:0123001:7 :		
1.	-	

Сведения об уточняемых земельных участках

1. Сведения о характерных точках границы уточняемого земельного участка с кадастровым номером 56:38:0123001:6 :

Система координат МСК-субъект 56						Зона № 1	
Обозначение характерных точек границ	Координаты, м				Метод опреде ления коор динат	Формулы, примененные для расчета средней квадратической погрешности определения координат характерных точек границ (Mt), с подставленными в такие формулы значениями и итоговые (вычисленные) значения Mt, м	Описание закрепле ния точки
	содержатся в Едином государственном реестре недвижимости		определены в результате выполнения комплексных кадастровых работ				
	X	Y	X	Y			
1	2	3	4	5	6	7	8
150	-	-	541739.42	1316449.80	Метод спутник овых геодезич еских измерен ий (опреде лений)	0.10	-
263У	-	-	541745.98	1316451.02	Метод спутник овых геодезич еских измерен ий (опреде лений)	0.10	-
250У	-	-	541752.71	1316452.13	Метод спутник овых геодезич еских измерен ий (опреде лений)	0.10	-
249У	-	-	541753.65	1316452.48	Метод спутник овых геодезич еских измерен ий (опреде лений)	0.10	-
248У	-	-	541753.13	1316455.06	Метод спутник овых геодезич еских измерен ий (опреде лений)	0.10	-
247У	-	-	541752.73	1316458.52	Метод спутник овых геодезич еских измерен ий (опреде лений)	0.10	-

1. Сведения о характерных точках границы уточняемого земельного участка с кадастровым номером 56:38:0123001:6 :

Система координат МСК-субъект 56

Зона № 1

Обозначение характерных точек границ	Координаты, м				Метод опреде ления коор динат	Формулы, примененные для расчета средней квадратической погрешности определения координат характерных точек границ (Mt), с подставленными в такие формулы значениями и итоговые (вычисленные) значения Mt, м	Описание закрепле ния точки
	содержатся в Едином государственном реестре недвижимости		определены в результате выполнения комплексных кадастровых работ				
	X	Y	X	Y			
1	2	3	4	5	6	7	8
246У	-	-	541751.61	1316463.64	Метод спутник овых геодезич еских измерен ий (опреде лений)	0.10	-
245У	-	-	541751.25	1316465.97	Метод спутник овых геодезич еских измерен ий (опреде лений)	0.10	-
244У	-	-	541749.16	1316477.19	Метод спутник овых геодезич еских измерен ий (опреде лений)	0.10	-
243У	-	-	541748.49	1316480.30	Метод спутник овых геодезич еских измерен ий (опреде лений)	0.10	-
242У	-	-	541748.25	1316483.54	Метод спутник овых геодезич еских измерен ий (опреде лений)	0.10	-
241У	-	-	541747.18	1316489.10	Метод спутник овых геодезич еских измерен ий (опреде лений)	0.10	-

1. Сведения о характерных точках границы уточняемого земельного участка с кадастровым номером 56:38:0123001:6 :

Система координат МСК-субъект 56

Зона № 1

Обозначение характерных точек границ	Координаты, м				Метод опреде ления коор динат	Формулы, примененные для расчета средней квадратической погрешности определения координат характерных точек границ (Mt), с подставленными в такие формулы значениями и итоговые (вычисленные) значения Mt, м	Описание закрепле ния точки
	содержатся в Едином государственном реестре недвижимости		определены в результате выполнения комплексных кадастровых работ				
	X	Y	X	Y			
1	2	3	4	5	6	7	8
51У	-	-	541746.84	1316495.01	Метод спутник овых геодезич еских измерен ий (опреде лений)	0.10	-
50У	-	-	541741.29	1316494.39	Метод спутник овых геодезич еских измерен ий (опреде лений)	0.10	-
49У	-	-	541735.94	1316493.45	Метод спутник овых геодезич еских измерен ий (опреде лений)	0.10	-
151	-	-	541731.05	1316492.59	Метод спутник овых геодезич еских измерен ий (опреде лений)	0.10	-
182У	-	-	541733.98	1316478.69	Метод спутник овых геодезич еских измерен ий (опреде лений)	0.10	-
181У	-	-	541734.10	1316474.90	Метод спутник овых геодезич еских измерен ий (опреде лений)	0.10	-

1. Сведения о характерных точках границы уточняемого земельного участка с кадастровым номером 56:38:0123001:6 :							
Система координат МСК-субъект 56						Зона № 1	
Обозначение характерных точек границ	Координаты, м				Метод опреде ления коор динат	Формулы, примененные для расчета средней квадратической погрешности определения координат характерных точек границ (Mt), с подставленными в такие формулы значениями и итоговые (вычисленные) значения Mt, м	Описание закрепле ния точки
	содержатся в Едином государственном реестре недвижимости		определены в результате выполнения комплексных кадастровых работ				
	X	Y	X	Y			
1	2	3	4	5	6	7	8
180У	-	-	541736.98	1316461.24	Метод спутник овых геодезич еских измерен ий (опреде лений)	0.10	-
150	-	-	541739.42	1316449.80	Метод спутник овых геодезич еских измерен ий (опреде лений)	0.10	-
2. Сведения о частях границ уточняемого земельного участка с кадастровым номером 56:38:0123001:6 :							
Обозначение части границ		Горизонтальное проложение (S), м	Описание прохождения части границ	Сведения о согласовании местоположения границ (согласовано/спорное)			
от т.	до т.						
1	2	3	4	5			
150	263У	6.67	-	-			
263У	250У	6.82	-	-			
250У	249У	1.00	-	-			
249У	248У	2.63	-	-			
248У	247У	3.48	-	-			
247У	246У	5.24	-	-			
246У	245У	2.36	-	-			
245У	244У	11.41	-	-			
244У	243У	3.18	-	-			
243У	242У	3.25	-	-			
242У	241У	5.66	-	-			
241У	51У	5.92	-	-			
51У	50У	5.58	-	-			
50У	49У	5.43	-	-			
49У	151	4.97	-	-			
151	182У	14.21	-	-			
182У	181У	3.79	-	-			
181У	180У	13.96	-	-			

2. Сведения о частях границ уточняемого земельного участка с кадастровым номером 56:38:0123001:6 :				
Обозначение части границ		Горизонтальное проложение (S), м	Описание прохождения части границ	Сведения о согласовании местоположения границ (согласовано/спорное)
от т.	до т.			
1	2	3	4	5
180У	150	11.70	-	-
3. Сведения о характеристиках уточняемого земельного участка с кадастровым номером 56:38:0123001:6 :				
№ п/п	Наименование характеристики земельного участка		Значение характеристики	
1	2		3	
1.	Адрес земельного участка		-	
1.1.	Сведения о местоположении земельного участка (при отсутствии адреса) в структурированном в соответствии с федеральной информационной адресной системой виде		Российская Федерация, Оренбургская область, город Бузулук, улица Серго, дом № 43	
1.2.	Дополнительные сведения о местоположении земельного участка		-	
2.	Площадь земельного участка ± величина погрешности определения (вычисления) площади ($P \pm \Delta P$), м2		652 ± 9	
3.	Формула, примененная для вычисления предельной погрешности определения площади земельного участка, с подставленными значениями и итоговые (вычисленные) значения (ΔP), м2		$\Delta P = 3.5 * M_t * \sqrt{P} = 3.5 * 0.1 * \sqrt{652} = 9$	
4.	Площадь земельного участка согласно сведениям Единого государственного реестра недвижимости (Ркад),		685	
5.	Оценка расхождения P и Ркад ($P - P_{кад}$), м2		33	
6.	Предельные минимальный и максимальный размеры земельного участка ($P_{мин}$ и $P_{макс}$), м2		300 1000	
7.	Вид (виды) разрешенного использования		и.ж.с.	
7.1.	Дополнительные сведения об использовании земельного участка		-	
8.	Кадастровый или иной государственный учетный номер (инвентарный) здания, сооружения, объекта незавершенного строительства, расположенного на земельном участке		56:38:0123001:55	
9.	Сведения о земельных участках (землях общего пользования, территории общего пользования), посредством которых обеспечивается доступ		Земли общего пользования	
10.	Иные сведения		-	
4. Пояснения к сведениям об уточняемом земельном участке с кадастровым номером 56:38:0123001:6 :				
1.	-			

**Сведения об уточняемых земельных участках, необходимые для исправления
реестровых ошибок в сведениях о местоположении их границ**

**1. Сведения о характерных точках границ уточняемого земельного участка
с кадастровым номером 56:38:0123001:23 :**

Система координат МСК-субъект 56

Зона № 1

Обозначение характерных точек границ	Координаты, м				Метод опреде ления коор динат	Формулы, примененные для расчета средней квадратической погрешности определения координат характерных точек границ (Mt), с подставленными в такие формулы значениями и итоговые (вычисленные) значения Mt, м	Описание закрепле ния точки
	содержатся в Едином государственном реестре недвижимости		определены в результате выполнения комплексных кадастровых работ				
	X	Y	X	Y			
1	2	3	4	5	6	7	8
1	541805.15	1316530.17	541805.15	1316530.17	Метод спутни ковых геодези ческих измере ний (опреде лений)	0.10	-
2	541813.04	1316532.90	541814.04	1316533.15	Метод спутни ковых геодези ческих измере ний (опреде лений)	0.10	-
1У	-	-	541811.86	1316540.07	Метод спутни ковых геодези ческих измере ний (опреде лений)	0.10	-
3	541808.44	1316550.62	541809.08	1316551.09	Метод спутни ковых геодези ческих измере ний (опреде лений)	0.10	-
2У	-	-	541803.69	1316549.74	Метод спутни ковых геодези ческих измере ний (опреде лений)	0.10	-

1. Сведения о характерных точках границ уточняемого земельного участка с кадастровым номером 56:38:0123001:23 :

Система координат МСК-субъект 56

Зона № 1

Обозначение характерных точек границ	Координаты, м				Метод опреде ления коор динат	Формулы, примененные для расчета средней квадратической погрешности определения координат характерных точек границ (Mt), с подставленными в такие формулы значениями и итоговые (вычисленные) значения Mt, м	Описание закрепле ния точки
	содержатся в Едином государственном реестре недвижимости		определены в результате выполнения комплексных кадастровых работ				
	X	Y	X	Y			
1	2	3	4	5	6	7	8
3У	-	-	541798.36	1316548.58	Метод спутни ковых геодези ческих измере ний (опреде лений)	0.10	-
4У	-	-	541793.05	1316547.36	Метод спутни ковых геодези ческих измере ний (опреде лений)	0.10	-
5У	-	-	541793.15	1316546.87	Метод спутни ковых геодези ческих измере ний (опреде лений)	0.10	-
4	541788.83	1316545.56	541789.23	1316545.81	Метод спутни ковых геодези ческих измере ний (опреде лений)	0.10	-
6У	-	-	541791.30	1316538.01	Метод спутни ковых геодези ческих измере ний (опреде лений)	0.10	-

[illegible]

1. Сведения о характерных точках границ уточняемого земельного участка с кадастровым номером 56:38:0123001:23 :							
Система координат МСК-субъект 56						Зона № 1	
Обозначение характерных точек границ	Координаты, м				Метод опреде ления коор динат	Формулы, примененные для расчета средней квадратической погрешности определения координат характерных точек границ (Mt), с подставленными в такие формулы значениями и итоговые (вычисленные) значения Mt, м	Описание закрепле ния точки
	содержатся в Едином государственном реестре недвижимости		определены в результате выполнения комплексных кадастровых работ				
	X	Y	X	Y			
1	2	3	4	5	6	7	8
5	541793.46	1316529.02	541793.95	1316529.14	Метод спутни ковых геодези ческих измере ний (опреде лений)	0.10	-
6	541804.68	1316531.89	541804.68	1316531.89	Метод спутни ковых геодези ческих измере ний (опреде лений)	0.10	-
1	541805.15	1316530.17	541805.15	1316530.17	Метод спутни ковых геодези ческих измере ний (опреде лений)	0.10	-
2. Сведения о частях границ уточняемого земельного участка с кадастровым номером 56:38:0123001:23 :							
Обозначение части границ		Горизонтальное проложение (S), м	Описание прохождения части границ	Сведения о согласовании местоположения границ (согласовано/спорное)			
от т.	до т.						
1	2	3	4	5			
1	2	9.38	-	-			
2	1У	7.26	-	-			
1У	3	11.37	-	-			
3	2У	5.56	-	-			
2У	3У	5.45	-	-			
3У	4У	5.45	-	-			
4У	5У	0.50	-	-			
5У	4	4.06	-	-			
4	6У	8.07	-	-			
6У	5	9.26	-	-			
5	6	11.08	-	-			
6	1	1.78	-	-			

3. Сведения о характеристиках уточняемого земельного участка с кадастровым номером 56:38:0123001:23 :		
№ п/п	Наименование характеристики	Значение характеристики
1	2	3
1.	Адрес земельного участка	-
1.1.	Сведения о местоположении земельного участка (при отсутствии адреса) в структурированном в соответствии с федеральной информационной адресной системой виде	Российская Федерация, Оренбургская область, город Бузулук, улица Орская, дом № 24
1.2.	Дополнительные сведения о местоположении земельного	-
2.	Площадь земельного участка \pm величина погрешности определения (вычисления) площади ($P \pm \Delta P$), м2	373 ± 7
3.	Формула, примененная для расчета предельной допустимой погрешности определения площади земельного участка, с подставленными значениями и итоговые (вычисленные) значения (ΔP), м2	$\Delta P = 3.5 * M_t * \sqrt{P} = 3.5 * 0.1 * \sqrt{373} = 7$
4.	Площадь земельного участка согласно сведениям Единого государственного реестра недвижимости (Ркад), м2	357
5.	Оценка расхождения Р и Ркад ($P - P_{кад}$), м2	16
6.	Предельные минимальный и максимальный размеры земельного участка ($P_{мин}$ и $P_{макс}$), м2	300 1000
7.	Кадастровый номер или иной государственный учетный номер (инвентарный) объекта недвижимости, расположенного на земельном участке	56:38:0123001:102 56:38:0123001:49
8.	Вид (виды) разрешенного использования	Земель жилой застройки, под существующим домовладением.
8.1.	Дополнительные сведения об использовании земельного участка	-
9.	Сведения о земельных участках (землях общего пользования, территории общего пользования), посредством которых обеспечивается доступ	Земли общего пользования
10.	Иные сведения	-
4. Пояснения к сведениям об уточняемом земельном участке с кадастровым номером 56:38:0123001:23 :		
1.	-	

**Сведения об уточняемых земельных участках, необходимые для исправления
реестровых ошибок в сведениях о местоположении их границ**

**1. Сведения о характерных точках границ уточняемого земельного участка
с кадастровым номером 56:38:0123001:37 :**

Система координат МСК-субъект 56

Зона № 1

Обозначение характерных точек границ	Координаты, м				Метод опреде ления коор динат	Формулы, примененные для расчета средней квадратической погрешности определения координат характерных точек границ (Mt), с подставленными в такие формулы значениями и итоговые (вычисленные) значения Mt, м	Описание закрепле ния точки
	содержатся в Едином государственном реестре недвижимости		определены в результате выполнения комплексных кадастровых работ				
	X	Y	X	Y			
1	2	3	4	5	6	7	8
7	541818.91	1316510.82	541819.21	1316511.05	Метод спутни ковых геодези ческих измере ний (опреде лений)	0.10	-
8	541817.21	1316518.97	541817.42	1316519.14	Метод спутни ковых геодези ческих измере ний (опреде лений)	0.10	-
9	541797.54	1316513.55	541797.79	1316513.88	Метод спутни ковых геодези ческих измере ний (опреде лений)	0.10	-
9У	-	-	541799.15	1316508.29	Метод спутни ковых геодези ческих измере ний (опреде лений)	0.10	-
10	541800.02	1316501.75	541800.37	1316502.13	Метод спутни ковых геодези ческих измере ний (опреде лений)	0.10	-

1. Сведения о характерных точках границ уточняемого земельного участка с кадастровым номером 56:38:0123001:37 :

Система координат МСК-субъект 56

Зона № 1

Обозначение характерных точек границ	Координаты, м				Метод опреде ления коор динат	Формулы, примененные для расчета средней квадратической погрешности определения координат характерных точек границ (Mt), с подставленными в такие формулы значениями и итоговые (вычисленные) значения Mt, м	Описание закрепле ния точки
	содержатся в Едином государственном реестре недвижимости		определены в результате выполнения комплексных кадастровых работ				
	X	Y	X	Y			
1	2	3	4	5	6	7	8
11	541798.25	1316501.53	541798.25	1316501.53	Метод спутни ковых геодези ческих измере ний (опреде лений)	0.10	-
12	541798.08	1316501.92	-	-	-	0.10	-
13	541795.12	1316501.14	541795.25	1316501.03	Метод спутни ковых геодези ческих измере ний (опреде лений)	0.10	-
14	541796.31	1316493.24	541796.88	1316493.09	Метод спутни ковых геодези ческих измере ний (опреде лений)	0.10	-
15	541820.60	1316498.85	541821.03	1316498.62	Метод спутни ковых геодези ческих измере ний (опреде лений)	0.10	-
16	541819.76	1316503.38	541820.33	1316502.14	Метод спутни ковых геодези ческих измере ний (опреде лений)	0.10	-

[illegible]

1. Сведения о характерных точках границ уточняемого земельного участка с кадастровым номером 56:38:0123001:37 :

Система координат МСК-субъект 56
Зона № 1

Обозначение характерных точек границ	Координаты, м				Метод опреде ления коор динат	Формулы, примененные для расчета средней квадратической погрешности определения координат характерных точек границ (Mt), с подставленными в такие формулы значениями и итоговые (вычисленные) значения Mt, м	Описание закрепле ния точки
	содержатся в Едином государственном реестре недвижимости		определены в результате выполнения комплексных кадастровых работ				
	X	Y	X	Y			
1	2	3	4	5	6	7	8
17	541818.68	1316510.31	541818.60	1316510.70	Метод спутни ковых геодези ческих измере ний (опреде лений)	0.10	-
7	541818.91	1316510.82	541819.21	1316511.05	Метод спутни ковых геодези ческих измере ний (опреде лений)	0.10	-

2. Сведения о частях границ уточняемого земельного участка с кадастровым номером 56:38:0123001:37 :

Обозначение части границ		Горизонтальное проложение (S), м	Описание прохождения части границ	Сведения о согласовании местоположения границ (согласовано/спорное)
от т.	до т.			
1	2	3	4	5
7	8	8.29	-	-
8	9	20.32	-	-
9	9У	5.75	-	-
9У	10	6.28	-	-
10	11	2.20	-	-
11	13	3.04	-	-
13	14	8.11	-	-
14	15	24.78	-	-
15	16	3.59	-	-
16	17	8.73	-	-
17	7	0.70	-	-

3. Сведения о характеристиках уточняемого земельного участка с кадастровым номером 56:38:0123001:37 :

№ п/п	Наименование характеристики	Значение характеристики
1	2	3
1.	Адрес земельного участка	-

3. Сведения о характеристиках уточняемого земельного участка с кадастровым номером 56:38:0123001:37 :		
№ п/п	Наименование характеристики	Значение характеристики
1	2	3
1.1.	Сведения о местоположении земельного участка (при отсутствии адреса) в структурированном в соответствии с федеральной информационной адресной системой виде	Российская Федерация, Оренбургская область, город Бузулук, улица Отакара Яроша, дом 2 "А"
1.2.	Дополнительные сведения о местоположении земельного	-
2.	Площадь земельного участка \pm величина погрешности определения (вычисления) площади ($P \pm \Delta P$), м2	447 ± 7
3.	Формула, примененная для расчета предельной допустимой погрешности определения площади земельного участка, с подставленными значениями и итоговые (вычисленные) значения (ΔP), м2	$\Delta P = 3.5 * M_t * \sqrt{P} = 3.5 * 0.1 * \sqrt{447} = 7$
4.	Площадь земельного участка согласно сведениям Единого государственного реестра недвижимости (Ркад), м2	439
5.	Оценка расхождения Р и Ркад ($P - P_{кад}$), м2	8
6.	Предельные минимальный и максимальный размеры земельного участка ($P_{мин}$ и $P_{макс}$), м2	300 1000
7.	Кадастровый номер или иной государственный учетный номер (инвентарный) объекта недвижимости, расположенного на земельном участке	-
8.	Вид (виды) разрешенного использования	для индивидуального жилищного строительства
8.1.	Дополнительные сведения об использовании земельного участка	-
9.	Сведения о земельных участках (землях общего пользования, территории общего пользования), посредством которых обеспечивается доступ	Земли общего пользования
10.	Иные сведения	-
4. Пояснения к сведениям об уточняемом земельном участке с кадастровым номером 56:38:0123001:37 :		
1.	-	

**Сведения об уточняемых земельных участках, необходимые для исправления
реестровых ошибок в сведениях о местоположении их границ**

**1. Сведения о характерных точках границ уточняемого земельного участка
с кадастровым номером 56:38:0123001:25 :**

Система координат МСК-субъект 56

Зона № 1

Обозначение характерных точек границ	Координаты, м				Метод опреде ления коор динат	Формулы, примененные для расчета средней квадратической погрешности определения координат характерных точек границ (Mt), с подставленными в такие формулы значениями и итоговые (вычисленные) значения Mt, м	Описание закрепле ния точки
	содержатся в Едином государственном реестре недвижимости		определены в результате выполнения комплексных кадастровых работ				
	X	Y	X	Y			
1	2	3	4	5	6	7	8
6	541804.68	1316531.89	541804.68	1316531.89	Метод спутни ковых геодези ческих измере ний (опреде лений)	0.10	-
5	541793.46	1316529.02	541793.95	1316529.14	Метод спутни ковых геодези ческих измере ний (опреде лений)	0.10	-
14У	-	-	541795.48	1316523.79	Метод спутни ковых геодези ческих измере ний (опреде лений)	0.10	-
15У	-	-	541796.83	1316518.21	Метод спутни ковых геодези ческих измере ний (опреде лений)	0.10	-
9	541797.54	1316513.55	541797.79	1316513.88	Метод спутни ковых геодези ческих измере ний (опреде лений)	0.10	-

1. Сведения о характерных точках границ уточняемого земельного участка с кадастровым номером 56:38:0123001:25 :							
Система координат МСК-субъект 56						Зона № 1	
Обозначение характерных точек границ	Координаты, м				Метод опреде ления коор динат	Формулы, примененные для расчета средней квадратической погрешности определения координат характерных точек границ (Mt), с подставленными в такие формулы значениями и итоговые (вычисленные) значения Mt, м	Описание закрепле ния точки
	содержатся в Едином государственном реестре недвижимости		определены в результате выполнения комплексных кадастровых работ				
	X	Y	X	Y			
1	2	3	4	5	6	7	8
8	541817.21	1316518.97	541817.42	1316519.14	Метод спутни ковых геодези ческих измере ний (опреде лений)	0.10	-
2	541813.46	1316532.87	541814.04	1316533.15	Метод спутни ковых геодези ческих измере ний (опреде лений)	0.10	-
2	541813.04	1316532.90	-	-	-	0	-
1	541805.15	1316530.17	541805.15	1316530.17	Метод спутни ковых геодези ческих измере ний (опреде лений)	0.10	-
6	541804.68	1316531.89	541804.68	1316531.89	Метод спутни ковых геодези ческих измере ний (опреде лений)	0.10	-
2. Сведения о частях границ уточняемого земельного участка с кадастровым номером 56:38:0123001:25 :							
Обозначение части границ		Горизонтальное проложение (S), м	Описание прохождения части границ	Сведения о согласовании местоположения границ (согласовано/спорное)			
от т.	до т.						
1	2	3	4	5			
6	5	11.08	-	-			
5	14У	5.56	-	-			
14У	15У	5.74	-	-			
15У	9	4.44	-	-			
9	8	20.32	-	-			

2. Сведения о частях границ уточняемого земельного участка с кадастровым номером 56:38:0123001:25 :				
Обозначение части границ		Горизонтальное проложение (S), м	Описание прохождения части границ	Сведения о согласовании местоположения границ (согласовано/спорное)
от т.	до т.			
1	2	3	4	5
8	2	14.41	-	-
2	1	9.38	-	-
1	6	1.78	-	-
3. Сведения о характеристиках уточняемого земельного участка с кадастровым номером 56:38:0123001:25 :				
№ п/п	Наименование характеристики		Значение характеристики	
1	2		3	
1.	Адрес земельного участка		-	
1.1.	Сведения о местоположении земельного участка (при отсутствии адреса) в структурированном в соответствии с федеральной информационной адресной системой виде		Российская Федерация, Оренбургская область, город Бузулук, улица Орская, дом № 24 "А"	
1.2.	Дополнительные сведения о местоположении земельного		-	
2.	Площадь земельного участка ± величина погрешности определения (вычисления) площади ($P \pm \Delta P$), м2		304 ± 6	
3.	Формула, примененная для расчета предельной допустимой погрешности определения площади земельного участка, с подставленными значениями и итоговые (вычисленные) значения (ΔP), м2		$\Delta P = 3.5 * M_t * \sqrt{P} = 3.5 * 0.1 * \sqrt{304} = 6$	
4.	Площадь земельного участка согласно сведениям Единого государственного реестра недвижимости (Ркад), м2		309	
5.	Оценка расхождения Р и Ркад ($P - P_{кад}$), м2		5	
6.	Предельные минимальный и максимальный размеры земельного участка ($P_{мин}$ и $P_{макс}$), м2		300 1000	
7.	Кадастровый номер или иной государственный учетный номер (инвентарный) объекта недвижимости, расположенного на земельном участке		56:38:0123001:70	
8.	Вид (виды) разрешенного использования		под существующим	
8.1.	Дополнительные сведения об использовании земельного участка		-	
9.	Сведения о земельных участках (землях общего пользования, территории общего пользования), посредством которых обеспечивается доступ		Земли общего пользования	
10.	Иные сведения		-	
4. Пояснения к сведениям об уточняемом земельном участке с кадастровым номером 56:38:0123001:25 :				
1.	-			

**Сведения об уточняемых земельных участках, необходимые для исправления
реестровых ошибок в сведениях о местоположении их границ**

**1. Сведения о характерных точках границ уточняемого земельного участка
с кадастровым номером 56:38:0123001:18 :**

Система координат МСК-субъект 56

Зона № 1

Обозначение характерных точек границ	Координаты, м				Метод опреде ления коор динат	Формулы, примененные для расчета средней квадратической погрешности определения координат характерных точек границ (Mt), с подставленными в такие формулы значениями и итоговые (вычисленные) значения Mt, м	Описание закрепле ния точки
	содержатся в Едином государственном реестре недвижимости		определены в результате выполнения комплексных кадастровых работ				
	X	Y	X	Y			
1	2	3	4	5	6	7	8
18	541780.13	1316543.95	541780.13	1316543.95	Метод спутни ковых геодези ческих измере ний (опреде лений)	0.10	-
19	541779.24	1316542.99	541779.55	1316543.10	Метод спутни ковых геодези ческих измере ний (опреде лений)	0.10	-
22У	-	-	541783.36	1316528.99	Метод спутни ковых геодези ческих измере ний (опреде лений)	0.10	-
23У	-	-	541785.50	1316520.51	Метод спутни ковых геодези ческих измере ний (опреде лений)	0.10	-
24У	-	-	541787.35	1316513.56	Метод спутни ковых геодези ческих измере ний (опреде лений)	0.10	-

1. Сведения о характерных точках границ уточняемого земельного участка с кадастровым номером 56:38:0123001:18 :

Система координат МСК-субъект 56

Зона № 1

Обозначение характерных точек границ	Координаты, м				Метод опреде ления коор динат	Формулы, примененные для расчета средней квадратической погрешности определения координат характерных точек границ (Mt), с подставленными в такие формулы значениями и итоговые (вычисленные) значения Mt, м	Описание закрепле ния точки
	содержатся в Едином государственном реестре недвижимости		определены в результате выполнения комплексных кадастровых работ				
	X	Y	X	Y			
1	2	3	4	5	6	7	8
25У	-	-	541788.89	1316508.09	Метод спутни ковых геодези ческих измере ний (опреде лений)	0.10	-
26У	-	-	541790.55	1316501.93	Метод спутни ковых геодези ческих измере ний (опреде лений)	0.10	-
20	541790.45	1316499.82	541790.94	1316499.92	Метод спутни ковых геодези ческих измере ний (опреде лений)	0.10	-
27У	-	-	541792.38	1316500.21	Метод спутни ковых геодези ческих измере ний (опреде лений)	0.10	-
13	541795.12	1316501.14	541795.25	1316501.03	Метод спутни ковых геодези ческих измере ний (опреде лений)	0.10	-
12	541798.08	1316501.92	-	-	-	0.10	-

1. Сведения о характерных точках границ уточняемого земельного участка с кадастровым номером 56:38:0123001:18 :

Система координат МСК-субъект 56

Зона № 1

Обозначение характерных точек границ	Координаты, м				Метод опреде ления коор динат	Формулы, примененные для расчета средней квадратической погрешности определения координат характерных точек границ (Mt), с подставленными в такие формулы значениями и итоговые (вычисленные) значения Mt, м	Описание закрепле ния точки
	содержатся в Едином государственном реестре недвижимости		определены в результате выполнения комплексных кадастровых работ				
	X	Y	X	Y			
1	2	3	4	5	6	7	8
11	541798.25	1316501.53	541798.25	1316501.53	Метод спутни ковых геодези ческих измере ний (опреде лений)	0.10	-
10	541800.02	1316501.75	541800.37	1316502.13	Метод спутни ковых геодези ческих измере ний (опреде лений)	0.10	-
9У	-	-	541799.15	1316508.29	Метод спутни ковых геодези ческих измере ний (опреде лений)	0.10	-
9	541797.54	1316513.55	541797.79	1316513.88	Метод спутни ковых геодези ческих измере ний (опреде лений)	0.10	-
15У	-	-	541796.83	1316518.21	Метод спутни ковых геодези ческих измере ний (опреде лений)	0.10	-

[illegible]

1. Сведения о характерных точках границ уточняемого земельного участка с кадастровым номером 56:38:0123001:18 :

Система координат МСК-субъект 56 Зона № 1

Система координат МСК-субъект 56 Зона № 1

Обозначение характерных точек границ	Координаты, м				Метод опреде ления коор динат	Формулы, примененные для расчета средней квадратической погрешности определения координат характерных точек границ (Mt), с подставленными в такие формулы значениями и итоговые (вычисленные) значения Mt, м	Описание закрепле ния точки
	содержатся в Едином государственном реестре недвижимости		определены в результате выполнения комплексных кадастровых работ				
	X	Y	X	Y			
1	2	3	4	5	6	7	8
14У	-	-	541795.48	1316523.79	Метод спутни ковых геодези ческих измере ний (опреде лений)	0.10	-
5	541793.46	1316529.02	541793.95	1316529.14	Метод спутни ковых геодези ческих измере ний (опреде лений)	0.10	-
6У	-	-	541791.30	1316538.01	Метод спутни ковых геодези ческих измере ний (опреде лений)	0.10	-
4	541788.83	1316545.56	541789.23	1316545.81	Метод спутни ковых геодези ческих измере ний (опреде лений)	0.10	-
18	541780.13	1316543.95	541780.13	1316543.95	Метод спутни ковых геодези ческих измере ний (опреде лений)	0.10	-

2. Сведения о частях границ уточняемого земельного участка с кадастровым номером 56:38:0123001:18 :				
Обозначение части границ		Горизонтальное проложение (S), м	Описание прохождения части границ	Сведения о согласовании местоположения границ (согласовано/спорное)
от т.	до т.			
1	2	3	4	5
18	19	1.03	-	-
5	6У	9.26	-	-
14У	5	5.56	-	-
15У	14У	5.74	-	-
9	15У	4.44	-	-
9У	9	5.75	-	-
10	9У	6.28	-	-
11	10	2.20	-	-
6У	4	8.07	-	-
13	11	3.04	-	-
20	27У	1.47	-	-
26У	20	2.05	-	-
25У	26У	6.38	-	-
24У	25У	5.68	-	-
23У	24У	7.19	-	-
22У	23У	8.75	-	-
19	22У	14.62	-	-
27У	13	2.98	-	-
4	18	9.29	-	-
3. Сведения о характеристиках уточняемого земельного участка с кадастровым номером 56:38:0123001:18 :				
№ п/п	Наименование характеристики	Значение характеристики		
1	2	3		
1.	Адрес земельного участка	-		
1.1.	Сведения о местоположении земельного участка (при отсутствии адреса) в структурированном в соответствии с федеральной информационной адресной системой виде	Российская Федерация, Оренбургская область, город Бузулук, улица Орская, дом № 22 "А"		
1.2.	Дополнительные сведения о местоположении земельного	-		
2.	Площадь земельного участка ± величина погрешности определения (вычисления) площади (Р ± ΔР), м2	458 ± 7		
3.	Формула, примененная для расчета предельной допустимой погрешности определения площади земельного участка, с подставленными значениями и итоговые (вычисленные) значения (ΔР), м2	$\Delta P = 3.5 * M_t * \sqrt{P} = 3.5 * 0.1 * \sqrt{458} = 7$		
4.	Площадь земельного участка согласно сведениям Единого государственного реестра недвижимости (Ркад), м2	457		
5.	Оценка расхождения Р и Ркад (Р - Ркад), м2	1		
6.	Предельные минимальный и максимальный размеры земельного участка (Рмин и Рмакс), м2	300 1000		
7.	Кадастровый номер или иной государственный учетный номер (инвентарный) объекта недвижимости, расположенного на земельном участке	56:38:0123001:103		

3. Сведения о характеристиках уточняемого земельного участка с кадастровым номером 56:38:0123001:18 :

№ п/п	Наименование характеристики	Значение характеристики
1	2	3
8.	Вид (виды) разрешенного использования	земельные участки для размещения объектов индивидуального жилищного строительства
8.1.	Дополнительные сведения об использовании земельного участка	-
9.	Сведения о земельных участках (землях общего пользования, территории общего пользования), посредством которых обеспечивается доступ	Земли общего пользования
10.	Иные сведения	-

4. Пояснения к сведениям об уточняемом земельном участке с кадастровым номером 56:38:0123001:18 :

1.	-
----	---

**Сведения об уточняемых земельных участках, необходимые для исправления
реестровых ошибок в сведениях о местоположении их границ**

**1. Сведения о характерных точках границ уточняемого земельного участка
с кадастровым номером 56:38:0123001:17 :**

Система координат МСК-субъект 56

Зона № 1

Обозначение характерных точек границ	Координаты, м				Метод опреде ления коор динат	Формулы, примененные для расчета средней квадратической погрешности определения координат характерных точек границ (Mt), с подставленными в такие формулы значениями и итоговые (вычисленные) значения Mt, м	Описание закрепле ния точки
	содержатся в Едином государственном реестре недвижимости		определены в результате выполнения комплексных кадастровых работ				
	X	Y	X	Y			
1	2	3	4	5	6	7	8
20	541790.45	1316499.82	541790.94	1316499.92	Метод спутни ковых геодези ческих измере ний (опреде лений)	0.10	-
26У	-	-	541790.55	1316501.93	Метод спутни ковых геодези ческих измере ний (опреде лений)	0.10	-
25У	-	-	541788.89	1316508.09	Метод спутни ковых геодези ческих измере ний (опреде лений)	0.10	-
24У	-	-	541787.35	1316513.56	Метод спутни ковых геодези ческих измере ний (опреде лений)	0.10	-
23У	-	-	541785.50	1316520.51	Метод спутни ковых геодези ческих измере ний (опреде лений)	0.10	-

1. Сведения о характерных точках границ уточняемого земельного участка с кадастровым номером 56:38:0123001:17 :

Система координат МСК-субъект 56

Зона № 1

Обозначение характерных точек границ	Координаты, м				Метод опреде ления коор динат	Формулы, примененные для расчета средней квадратической погрешности определения координат характерных точек границ (Mt), с подставленными в такие формулы значениями и итоговые (вычисленные) значения Mt, м	Описание закрепле ния точки
	содержатся в Едином государственном реестре недвижимости		определены в результате выполнения комплексных кадастровых работ				
	X	Y	X	Y			
1	2	3	4	5	6	7	8
22У	-	-	541783.36	1316528.99	Метод спутни ковых геодези ческих измере ний (опреде лений)	0.10	-
19	541779.24	1316542.99	541779.55	1316543.10	Метод спутни ковых геодези ческих измере ний (опреде лений)	0.10	-
29У	-	-	541772.37	1316541.15	Метод спутни ковых геодези ческих измере ний (опреде лений)	0.10	-
21	541767.82	1316540.15	541768.15	1316540.23	Метод спутни ковых геодези ческих измере ний (опреде лений)	0.10	-
33У	-	-	541771.39	1316527.85	Метод спутни ковых геодези ческих измере ний (опреде лений)	0.10	-

[illegible]

1. Сведения о характерных точках границ уточняемого земельного участка с кадастровым номером 56:38:0123001:17 :

Система координат МСК-субъект 56 Зона № 1

Система координат МСК-субъект 56 Зона № 1

Обозначение характерных точек границ	Координаты, м				Метод опреде ления коор динат	Формулы, примененные для расчета средней квадратической погрешности определения координат характерных точек границ (Mt), с подставленными в такие формулы значениями и итоговые (вычисленные) значения Mt, м	Описание закрепле ния точки
	содержатся в Едином государственном реестре недвижимости		определены в результате выполнения комплексных кадастровых работ				
	X	Y	X	Y			
1	2	3	4	5	6	7	8
34У	-	-	541773.40	1316520.22	Метод спутни ковых геодези ческих измере ний (опреде лений)	0.10	-
35У	-	-	541776.75	1316509.37	Метод спутни ковых геодези ческих измере ний (опреде лений)	0.10	-
36У	-	-	541777.77	1316504.92	Метод спутни ковых геодези ческих измере ний (опреде лений)	0.10	-
22	541778.91	1316498.77	541778.91	1316498.80	Метод спутни ковых геодези ческих измере ний (опреде лений)	0.10	-
23	541783.28	1316499.50	541783.28	1316499.50	Метод спутни ковых геодези ческих измере ний (опреде лений)	0.10	-

1. Сведения о характерных точках границ уточняемого земельного участка с кадастровым номером 56:38:0123001:17 :							
Система координат МСК-субъект 56						Зона № 1	
Обозначение характерных точек границ	Координаты, м				Метод опреде ления коор динат	Формулы, примененные для расчета средней квадратической погрешности определения координат характерных точек границ (Mt), с подставленными в такие формулы значениями и итоговые (вычисленные) значения Mt, м	Описание закрепле ния точки
	содержатся в Едином государственном реестре недвижимости		определены в результате выполнения комплексных кадастровых работ				
	X	Y	X	Y			
1	2	3	4	5	6	7	8
24	541785.18	1316499.74	541785.18	1316499.74	Метод спутни ковых геодези ческих измере ний (опреде лений)	0.10	-
25	541785.19	1316499.15	541785.23	1316498.88	Метод спутни ковых геодези ческих измере ний (опреде лений)	0.10	-
20	541790.45	1316499.82	541790.94	1316499.92	Метод спутни ковых геодези ческих измере ний (опреде лений)	0.10	-
2. Сведения о частях границ уточняемого земельного участка с кадастровым номером 56:38:0123001:17 :							
Обозначение части границ		Горизонтальное проложение (S), м	Описание прохождения части границ	Сведения о согласовании местоположения границ (согласовано/спорное)			
от т.	до т.						
1	2	3	4	5			
20	26У	2.05	-	-			
23	24	1.92	-	-			
22	23	4.43	-	-			
36У	22	6.23	-	-			
35У	36У	4.57	-	-			
34У	35У	11.36	-	-			
33У	34У	7.89	-	-			
24	25	0.86	-	-			
21	33У	12.80	-	-			
19	29У	7.44	-	-			
22У	19	14.62	-	-			
23У	22У	8.75	-	-			

2. Сведения о частях границ уточняемого земельного участка с кадастровым номером 56:38:0123001:17 :				
Обозначение части границ		Горизонтальное проложение (S), м	Описание прохождения части границ	Сведения о согласовании местоположения границ (согласовано/спорное)
от т.	до т.			
1	2	3	4	5
24У	23У	7.19	-	-
25У	24У	5.68	-	-
26У	25У	6.38	-	-
29У	21	4.32	-	-
25	20	5.80	-	-
3. Сведения о характеристиках уточняемого земельного участка с кадастровым номером 56:38:0123001:17 :				
№ п/п	Наименование характеристики		Значение характеристики	
1	2		3	
1.	Адрес земельного участка		-	
1.1.	Сведения о местоположении земельного участка (при отсутствии адреса) в структурированном в соответствии с федеральной информационной адресной системой виде		Российская Федерация, Оренбургская область, город Бузулук, улица Орская	
1.2.	Дополнительные сведения о местоположении земельного участка		обл. Оренбургская, г. Бузулук, ул. Орская, на земельном участке расположен жилой дом №22	
2.	Площадь земельного участка ± величина погрешности определения (вычисления) площади ($P \pm \Delta P$), м2		512 ± 8	
3.	Формула, примененная для расчета предельной допустимой погрешности определения площади земельного участка, с подставленными значениями и итоговые (вычисленные) значения (ΔP), м2		$\Delta P = 3.5 * M_t * \sqrt{P} = 3.5 * 0.1 * \sqrt{512} = 8$	
4.	Площадь земельного участка согласно сведениям Единого государственного реестра недвижимости (Ркад), м2		506	
5.	Оценка расхождения Р и Ркад ($P - P_{кад}$), м2		6	
6.	Предельные минимальный и максимальный размеры земельного участка ($P_{мин}$ и $P_{макс}$), м2		300 1000	
7.	Кадастровый номер или иной государственный учетный номер (инвентарный) объекта недвижимости, расположенного на земельном участке		56:38:0123001:68	
8.	Вид (виды) разрешенного использования		земельные участки для размещения объектов индивидуального жилищного строительства	
8.1.	Дополнительные сведения об использовании земельного участка		-	
9.	Сведения о земельных участках (землях общего пользования, территории общего пользования), посредством которых обеспечивается доступ		Земли общего пользования	
10.	Иные сведения		-	
4. Пояснения к сведениям об уточняемом земельном участке с кадастровым номером 56:38:0123001:17 :				
1.	-			

**Сведения об уточняемых земельных участках, необходимые для исправления
реестровых ошибок в сведениях о местоположении их границ**

**1. Сведения о характерных точках границ уточняемого земельного участка
с кадастровым номером 56:38:0123001:2 :**

Система координат МСК-субъект 56

Зона № 1

Обозначение характерных точек границ	Координаты, м				Метод опреде ления коор динат	Формулы, примененные для расчета средней квадратической погрешности определения координат характерных точек границ (Mt), с подставленными в такие формулы значениями и итоговые (вычисленные) значения Mt, м	Описание закрепле ния точки
	содержатся в Едином государственном реестре недвижимости		определены в результате выполнения комплексных кадастровых работ				
	X	Y	X	Y			
1	2	3	4	5	6	7	8
34	541701.98	1316488.49	541702.73	1316488.30	Метод спутни ковых геодези ческих измере ний (опреде лений)	0.10	-
60У	-	-	541705.93	1316489.04	Метод спутни ковых геодези ческих измере ний (опреде лений)	0.10	-
61У	-	-	541709.57	1316489.38	Метод спутни ковых геодези ческих измере ний (опреде лений)	0.10	-
152	-	-	541716.07	1316489.81	Метод спутни ковых геодези ческих измере ний (опреде лений)	0.10	-
35	541715.25	1316490.33	541717.05	1316490.01	Метод спутни ковых геодези ческих измере ний (опреде лений)	0.10	-

1. Сведения о характерных точках границ уточняемого земельного участка с кадастровым номером 56:38:0123001:2 :

Система координат МСК-субъект 56

Зона № 1

Обозначение характерных точек границ	Координаты, м				Метод опреде ления коор динат	Формулы, примененные для расчета средней квадратической погрешности определения координат характерных точек границ (Mt), с подставленными в такие формулы значениями и итоговые (вычисленные) значения Mt, м	Описание закрепле ния точки
	содержатся в Едином государственном реестре недвижимости		определены в результате выполнения комплексных кадастровых работ				
	X	Y	X	Y			
1	2	3	4	5	6	7	8
57У	-	-	541711.22	1316510.69	Метод спутни ковых геодези ческих измере ний (опреде лений)	0.10	-
36	541706.72	1316523.85	541707.70	1316523.52	Метод спутни ковых геодези ческих измере ний (опреде лений)	0.10	-
58У	-	-	541701.54	1316521.78	Метод спутни ковых геодези ческих измере ний (опреде лений)	0.10	-
37	541689.03	1316519.03	541688.68	1316518.76	Метод спутни ковых геодези ческих измере ний (опреде лений)	0.10	-
54У	-	-	541690.89	1316508.62	Метод спутни ковых геодези ческих измере ний (опреде лений)	0.10	-

[illegible]

1. Сведения о характерных точках границ уточняемого земельного участка с кадастровым номером 56:38:0123001:2 :

Система координат МСК-субъект 56

Зона № 1

Обозначение характерных точек границ	Координаты, м				Метод опреде ления коор динат	Формулы, примененные для расчета средней квадратической погрешности определения координат характерных точек границ (Mt), с подставленными в такие формулы значениями и итоговые (вычисленные) значения Mt, м	Описание закрепле ния точки
	содержатся в Едином государственном реестре недвижимости		определены в результате выполнения комплексных кадастровых работ				
	X	Y	X	Y			
1	2	3	4	5	6	7	8
38	541695.45	1316487.57	541695.85	1316487.00	Метод спутни ковых геодези ческих измере ний (опреде лений)	0.10	-
34	541701.98	1316488.49	541702.73	1316488.30	Метод спутни ковых геодези ческих измере ний (опреде лений)	0.10	-

2. Сведения о частях границ уточняемого земельного участка с кадастровым номером 56:38:0123001:2 :

Обозначение части границ		Горизонтальное проложение (S), м	Описание прохождения части границ	Сведения о согласовании местоположения границ (согласовано/спорное)
от т.	до т.			
1	2	3	4	5
34	60У	3.28	-	-
60У	61У	3.66	-	-
61У	152	6.51	-	-
152	35	1.00	-	-
35	57У	21.49	-	-
57У	36	13.30	-	-
36	58У	6.40	-	-
58У	37	13.21	-	-
37	54У	10.38	-	-
54У	38	22.18	-	-
38	34	7.00	-	-

3. Сведения о характеристиках уточняемого земельного участка с кадастровым номером 56:38:0123001:2 :

№ п/п	Наименование характеристики	Значение характеристики
1	2	3
1.	Адрес земельного участка	-

3. Сведения о характеристиках уточняемого земельного участка с кадастровым номером 56:38:0123001:2 :		
№ п/п	Наименование характеристики	Значение характеристики
1	2	3
1.1.	Сведения о местоположении земельного участка (при отсутствии адреса) в структурированном в соответствии с федеральной информационной адресной системой виде	Российская Федерация, Оренбургская область, район Бузулукский, город Бузулук, улица Орская, дом 14
1.2.	Дополнительные сведения о местоположении земельного	-
2.	Площадь земельного участка ± величина погрешности определения (вычисления) площади ($P \pm \Delta P$), м2	681 ± 9
3.	Формула, примененная для расчета предельной допустимой погрешности определения площади земельного участка, с подставленными значениями и итоговые (вычисленные) значения (ΔP), м2	$\Delta P = 3.5 * M_t * \sqrt{P} = 3.5 * 0.1 * \sqrt{681} = 9$
4.	Площадь земельного участка согласно сведениям Единого государственного реестра недвижимости (Ркад), м2	638
5.	Оценка расхождения P и Ркад ($P - P_{кад}$), м2	43
6.	Предельные минимальный и максимальный размеры земельного участка ($P_{мин}$ и $P_{макс}$), м2	300 1000
7.	Кадастровый номер или иной государственный учетный номер (инвентарный) объекта недвижимости, расположенного на земельном участке	56:38:0123001:43
8.	Вид (виды) разрешенного использования	Земель жилой застройки, под существующим индивидуальным жилым домом.
8.1.	Дополнительные сведения об использовании земельного участка	-
9.	Сведения о земельных участках (землях общего пользования, территории общего пользования), посредством которых обеспечивается доступ	Земли общего пользования
10.	Иные сведения	-
4. Пояснения к сведениям об уточняемом земельном участке с кадастровым номером 56:38:0123001:2 :		
1.	-	

**Сведения об уточняемых земельных участках, необходимые для исправления
реестровых ошибок в сведениях о местоположении их границ**

**1. Сведения о характерных точках границ уточняемого земельного участка
с кадастровым номером 56:38:0123001:42 :**

Система координат МСК-субъект 56

Зона № 1

Обозначение характерных точек границ	Координаты, м				Метод опреде ления коор динат	Формулы, примененные для расчета средней квадратической погрешности определения координат характерных точек границ (Mt), с подставленными в такие формулы значениями и итоговые (вычисленные) значения Mt, м	Описание закрепле ния точки
	содержатся в Едином государственном реестре недвижимости		определены в результате выполнения комплексных кадастровых работ				
	X	Y	X	Y			
1	2	3	4	5	6	7	8
39	541643.26	1316480.34	541642.92	1316480.34	Метод спутни ковых геодези ческих измере ний (опреде лений)	0.10	-
40	541644.62	1316475.58	541643.93	1316475.23	Метод спутни ковых геодези ческих измере ний (опреде лений)	0.10	-
41	541640.44	1316474.92	541639.93	1316474.38	Метод спутни ковых геодези ческих измере ний (опреде лений)	0.10	-
70У	-	-	541640.55	1316467.78	Метод спутни ковых геодези ческих измере ний (опреде лений)	0.10	-
71У	-	-	541641.65	1316461.26	Метод спутни ковых геодези ческих измере ний (опреде лений)	0.10	-

1. Сведения о характерных точках границ уточняемого земельного участка с кадастровым номером 56:38:0123001:42 :

Система координат МСК-субъект 56

Зона № 1

Обозначение характерных точек границ	Координаты, м				Метод опреде ления коор динат	Формулы, примененные для расчета средней квадратической погрешности определения координат характерных точек границ (Mt), с подставленными в такие формулы значениями и итоговые (вычисленные) значения Mt, м	Описание закрепле ния точки
	содержатся в Едином государственном реестре недвижимости		определены в результате выполнения комплексных кадастровых работ				
	X	Y	X	Y			
1	2	3	4	5	6	7	8
42	541643.63	1316453.71	541642.92	1316453.23	Метод спутни ковых геодези ческих измере ний (опреде лений)	0.10	-
72У	-	-	541647.63	1316454.02	Метод спутни ковых геодези ческих измере ний (опреде лений)	0.10	-
73У	-	-	541652.88	1316454.81	Метод спутни ковых геодези ческих измере ний (опреде лений)	0.10	-
43	541658.63	1316455.53	541658.26	1316455.48	Метод спутни ковых геодези ческих измере ний (опреде лений)	0.10	-
74У	-	-	541658.01	1316460.61	Метод спутни ковых геодези ческих измере ний (опреде лений)	0.10	-

[illegible]

Система координат МСК-субъект 56						Зона № 1	
Обозначение характерных точек границ	Координаты, м				Метод опреде ления коор динат	Формулы, примененные для расчета средней квадратической погрешности определения координат характерных точек границ (Mt), с подставленными в такие формулы значениями и итоговые (вычисленные) значения Mt, м	Описание закрепле ния точки
	содержатся в Едином государственном реестре недвижимости		определены в результате выполнения комплексных кадастровых работ				
	X	Y	X	Y			
1	2	3	4	5	6	7	8
75У	-	-	541656.27	1316469.73	Метод спутни ковых геодези ческих измере ний (опреде лений)	0.10	-
44	541656.50	1316470.46	541656.59	1316469.80	Метод спутни ковых геодези ческих измере ний (опреде лений)	0.10	-
76У	-	-	541656.83	1316471.17	Метод спутни ковых геодези ческих измере ний (опреде лений)	0.10	-
77У	-	-	541656.10	1316474.06	Метод спутни ковых геодези ческих измере ний (опреде лений)	0.10	-
45	541654.56	1316481.45	541654.98	1316481.30	Метод спутни ковых геодези ческих измере ний (опреде лений)	0.10	-

1. Сведения о характерных точках границ уточняемого земельного участка с кадастровым номером 56:38:0123001:42 :

Система координат МСК-субъект 56

Зона № 1

Обозначение характерных точек границ	Координаты, м				Метод опреде ления коор динат	Формулы, примененные для расчета средней квадратической погрешности определения координат характерных точек границ (Mt), с подставленными в такие формулы значениями и итоговые (вычисленные) значения Mt, м	Описание закрепле ния точки			
	содержатся в Едином государственном реестре недвижимости		определены в результате выполнения комплексных кадастровых работ							
	X	Y	X	Y						
1	2	3	4	5	6	7	8			
39	541643.26	1316480.34	541642.92	1316480.34	Метод спутни ковых геодези ческих измере ний (опреде лений)	0.10	-			

2. Сведения о частях границ уточняемого земельного участка с кадастровым номером 56:38:0123001:42 :

Обозначение части границ		Горизонтальное проложение (S), м	Описание прохождения части границ	Сведения о согласовании местоположения границ (согласовано/спорное)
от т.	до т.			
1	2	3	4	5
39	40	5.21	-	-
40	41	4.09	-	-
41	70У	6.63	-	-
70У	71У	6.61	-	-
71У	42	8.13	-	-
42	72У	4.78	-	-
72У	73У	5.31	-	-
73У	43	5.42	-	-
43	74У	5.14	-	-
74У	75У	9.28	-	-
75У	44	0.33	-	-
44	76У	1.39	-	-
76У	77У	2.98	-	-
77У	45	7.33	-	-
45	39	12.10	-	-

3. Сведения о характеристиках уточняемого земельного участка с кадастровым номером 56:38:0123001:42 :

№ п/п	Наименование характеристики	Значение характеристики
1	2	3
1.	Адрес земельного участка	-
1.1.	Сведения о местоположении земельного участка (при отсутствии адреса) в структурированном в соответствии с федеральной информационной адресной системой виде	Российская Федерация, Оренбургская область, город Бузулук, улица Орская, дом 8

3. Сведения о характеристиках уточняемого земельного участка с кадастровым номером 56:38:0123001:42 :		
№ п/п	Наименование характеристики	Значение характеристики
1	2	3
1.2.	Дополнительные сведения о местоположении земельного участка	Оренбургская область, г. Бузулук, ул. Орская, на земельном участке расположен жилой дом № 8
2.	Площадь земельного участка ± величина погрешности определения (вычисления) площади (Р ± ΔР), м2	401 ± 7
3.	Формула, примененная для расчета предельной допустимой погрешности определения площади земельного участка, с подставленными значениями и итоговые (вычисленные) значения (ΔР), м2	ΔР=3.5*Мт*√Р=3.5*0.1*√401=7
4.	Площадь земельного участка согласно сведениям Единого государственного реестра недвижимости (Ркад), м2	380
5.	Оценка расхождения Р и Ркад (Р - Ркад), м2	21
6.	Предельные минимальный и максимальный размеры земельного участка (Рмин и Рмакс), м2	300 1000
7.	Кадастровый номер или иной государственный учетный номер (инвентарный) объекта недвижимости, расположенного на земельном участке	56:38:0123001:73
8.	Вид (виды) разрешенного использования	земельные участки для размещения объектов индивидуального жилищного строительства
8.1.	Дополнительные сведения об использовании земельного участка	-
9.	Сведения о земельных участках (землях общего пользования, территории общего пользования), посредством которых обеспечивается доступ	56:38:0123001:12
10.	Иные сведения	-
4. Пояснения к сведениям об уточняемом земельном участке с кадастровым номером 56:38:0123001:42 :		
1.	-	

**Сведения об уточняемых земельных участках, необходимые для исправления
реестровых ошибок в сведениях о местоположении их границ**

**1. Сведения о характерных точках границ уточняемого земельного участка
с кадастровым номером 56:38:0123001:93 :**

Система координат МСК-субъект 56

Зона № 1

Обозначение характерных точек границ	Координаты, м				Метод опреде ления коор динат	Формулы, примененные для расчета средней квадратической погрешности определения координат характерных точек границ (Mt), с подставленными в такие формулы значениями и итоговые (вычисленные) значения Mt, м	Описание закрепле ния точки
	содержатся в Едином государственном реестре недвижимости		определены в результате выполнения комплексных кадастровых работ				
	X	Y	X	Y			
1	2	3	4	5	6	7	8
46	541671.90	1316482.48	541671.97	1316481.91	Метод спутни ковых геодези ческих измере ний (опреде лений)	0.10	-
47	541674.39	1316483.19	541674.84	1316482.96	Метод спутни ковых геодези ческих измере ний (опреде лений)	0.10	-
48	541672.77	1316492.76	541673.24	1316492.29	Метод спутни ковых геодези ческих измере ний (опреде лений)	0.10	-
49	541672.06	1316498.39	541672.06	1316498.39	Метод спутни ковых геодези ческих измере ний (опреде лений)	0.10	-
50	541671.68	1316500.24	541671.68	1316500.24	Метод спутни ковых геодези ческих измере ний (опреде лений)	0.10	-

1. Сведения о характерных точках границ уточняемого земельного участка с кадастровым номером 56:38:0123001:93 :

Система координат МСК-субъект 56

Зона № 1

Обозначение характерных точек границ	Координаты, м				Метод опреде ления коор динат	Формулы, примененные для расчета средней квадратической погрешности определения координат характерных точек границ (Mt), с подставленными в такие формулы значениями и итоговые (вычисленные) значения Mt, м	Описание закрепле ния точки
	содержатся в Едином государственном реестре недвижимости		определены в результате выполнения комплексных кадастровых работ				
	X	Y	X	Y			
1	2	3	4	5	6	7	8
51	541670.27	1316506.14	541670.27	1316506.14	Метод спутни ковых геодези ческих измере ний (опреде лений)	0.10	-
52	541670.66	1316506.21	541670.66	1316506.21	Метод спутни ковых геодези ческих измере ний (опреде лений)	0.10	-
53	541668.99	1316513.24	541669.02	1316513.12	Метод спутни ковых геодези ческих измере ний (опреде лений)	0.10	-
54	541666.20	1316512.65	541666.49	1316512.41	Метод спутни ковых геодези ческих измере ний (опреде лений)	0.10	-
55	541661.40	1316511.27	541661.45	1316511.14	Метод спутни ковых геодези ческих измере ний (опреде лений)	0.10	-

[illegible]

1. Сведения о характерных точках границ уточняемого земельного участка с кадастровым номером 56:38:0123001:93 :

Система координат МСК-субъект 56

Зона № 1

Обозначение характерных точек границ	Координаты, м				Метод опреде ления коор динат	Формулы, примененные для расчета средней квадратической погрешности определения координат характерных точек границ (Mt), с подставленными в такие формулы значениями и итоговые (вычисленные) значения Mt, м	Описание закрепле ния точки
	содержатся в Едином государственном реестре недвижимости		определены в результате выполнения комплексных кадастровых работ				
	X	Y	X	Y			
1	2	3	4	5	6	7	8
56	541655.03	1316509.61	541655.58	1316509.50	Метод спутни ковых геодези ческих измере ний (опреде лений)	0.10	-
57	541651.14	1316508.69	-	-	Метод спутни ковых геодези ческих измере ний (опреде лений)	0.10	-
58	541647.67	1316507.74	541647.88	1316507.51	Метод спутни ковых геодези ческих измере ний (опреде лений)	0.10	-
59	541650.46	1316499.18	541650.66	1316499.15	Метод спутни ковых геодези ческих измере ний (опреде лений)	0.10	-
60	541651.73	1316494.21	-	-	-	0.10	-
61	541653.38	1316488.42	541654.25	1316486.16	Метод спутни ковых геодези ческих измере ний (опреде лений)	0.10	-

[illegible]

1. Сведения о характерных точках границ уточняемого земельного участка с кадастровым номером 56:38:0123001:93 :

Система координат МСК-субъект 56

Зона № 1

Обозначение характерных точек границ	Координаты, м				Метод опреде ления коор динат	Формулы, примененные для расчета средней квадратической погрешности определения координат характерных точек границ (Mt), с подставленными в такие формулы значениями и итоговые (вычисленные) значения Mt, м	Описание закрепле ния точки
	содержатся в Едином государственном реестре недвижимости		определены в результате выполнения комплексных кадастровых работ				
	X	Y	X	Y			
1	2	3	4	5	6	7	8
78У	-	-	541654.77	1316483.82	Метод спутни ковых геодези ческих измере ний (опреде лений)	0.10	-
45	541654.56	1316481.45	541654.98	1316481.30	Метод спутни ковых геодези ческих измере ний (опреде лений)	0.10	-
77У	-	-	541656.10	1316474.06	Метод спутни ковых геодези ческих измере ний (опреде лений)	0.10	-
76У	-	-	541656.83	1316471.17	Метод спутни ковых геодези ческих измере ний (опреде лений)	0.10	-
44	541656.50	1316470.46	541656.59	1316469.80	Метод спутни ковых геодези ческих измере ний (опреде лений)	0.10	-

[illegible]

1. Сведения о характерных точках границ уточняемого земельного участка с кадастровым номером 56:38:0123001:93 :							
Система координат МСК-субъект 56						Зона № 1	
Обозначение характерных точек границ	Координаты, м				Метод опреде ления коор динат	Формулы, примененные для расчета средней квадратической погрешности определения координат характерных точек границ (Mt), с подставленными в такие формулы значениями и итоговые (вычисленные) значения Mt, м	Описание закрепле ния точки
	содержатся в Едином государственном реестре недвижимости		определены в результате выполнения комплексных кадастровых работ				
	X	Y	X	Y			
1	2	3	4	5	6	7	8
62	541665.32	1316472.08	541665.46	1316471.69	Метод спутни ковых геодези ческих измере ний (опреде лений)	0.10	-
63	541673.03	1316473.50	541673.49	1316472.93	Метод спутни ковых геодези ческих измере ний (опреде лений)	0.10	-
46	541671.90	1316482.48	541671.97	1316481.91	Метод спутни ковых геодези ческих измере ний (опреде лений)	0.10	-
2. Сведения о частях границ уточняемого земельного участка с кадастровым номером 56:38:0123001:93 :							
Обозначение части границ		Горизонтальное проложение (S), м	Описание прохождения части границ	Сведения о согласовании местоположения границ (согласовано/спорное)			
от т.	до т.						
1	2	3	4	5			
46	47	3.06	-	-			
44	62	9.07	-	-			
76У	44	1.39	-	-			
77У	76У	2.98	-	-			
45	77У	7.33	-	-			
78У	45	2.53	-	-			
61	78У	2.40	-	-			
59	61	13.48	-	-			
58	59	8.81	-	-			
62	63	8.13	-	-			
56	58	7.95	-	-			
54	55	5.20	-	-			

2. Сведения о частях границ уточняемого земельного участка с кадастровым номером 56:38:0123001:93 :				
Обозначение части границ		Горизонтальное проложение (S), м	Описание прохождения части границ	Сведения о согласовании местоположения границ (согласовано/спорное)
от т.	до т.			
1	2	3	4	5
53	54	2.63	-	-
52	53	7.10	-	-
51	52	0.40	-	-
50	51	6.07	-	-
49	50	1.89	-	-
48	49	6.21	-	-
47	48	9.47	-	-
55	56	6.09	-	-
63	46	9.11	-	-
3. Сведения о характеристиках уточняемого земельного участка с кадастровым номером 56:38:0123001:93 :				
№ п/п	Наименование характеристики		Значение характеристики	
1	2		3	
1.	Адрес земельного участка		-	
1.1.	Сведения о местоположении земельного участка (при отсутствии адреса) в структурированном в соответствии с федеральной информационной адресной системой виде		Российская Федерация, Оренбургская область, город Бузулук, улица Орская, дом № 10	
1.2.	Дополнительные сведения о местоположении земельного участка		Оренбургская область, г. Бузулук, ул. Орская, на земельном участке расположен жилой дом № 10	
2.	Площадь земельного участка ± величина погрешности определения (вычисления) площади (P ± ΔP), м2		775 ± 10	
3.	Формула, примененная для расчета предельной допустимой погрешности определения площади земельного участка, с подставленными значениями и итоговые (вычисленные) значения (ΔP), м2		ΔP=3.5*Mt*√P=3.5*0.1*√775=10	
4.	Площадь земельного участка согласно сведениям Единого государственного реестра недвижимости (Ркад), м2		774	
5.	Оценка расхождения P и Ркад (P - Ркад), м2		1	
6.	Предельные минимальный и максимальный размеры земельного участка (Рмин и Рмакс), м2		300 1000	
7.	Кадастровый номер или иной государственный учетный номер (инвентарный) объекта недвижимости, расположенного на земельном участке		56:38:0123001:74 56:38:0123001:96	
8.	Вид (виды) разрешенного использования		Земельные участки, предназначенные для размещения домов индивидуальной жилой застройки	
8.1.	Дополнительные сведения об использовании земельного участка		-	
9.	Сведения о земельных участках (землях общего пользования, территории общего пользования), посредством которых обеспечивается доступ		Земли общего пользования	
10.	Иные сведения		-	
4. Пояснения к сведениям об уточняемом земельном участке с кадастровым номером 56:38:0123001:93 :				
1.	-			

**Сведения об уточняемых земельных участках, необходимые для исправления
реестровых ошибок в сведениях о местоположении их границ**

**1. Сведения о характерных точках границ уточняемого земельного участка
с кадастровым номером 56:38:0123001:12 :**

Система координат МСК-субъект 56

Зона № 1

Обозначение характерных точек границ	Координаты, м				Метод опреде ления коор динат	Формулы, примененные для расчета средней квадратической погрешности определения координат характерных точек границ (Mt), с подставленными в такие формулы значениями и итоговые (вычисленные) значения Mt, м	Описание закрепле ния точки
	содержатся в Едином государственном реестре недвижимости		определены в результате выполнения комплексных кадастровых работ				
	X	Y	X	Y			
1	2	3	4	5	6	7	8
74	541634.47	1316504.06	541634.49	1316503.98	Метод спутни ковых геодези ческих измере ний (опреде лений)	0.10	-
93	-	-	541637.69	1316489.12	Метод спутни ковых геодези ческих измере ний (опреде лений)	0.10	-
87У	-	-	541638.98	1316480.11	Метод спутни ковых геодези ческих измере ний (опреде лений)	0.10	-
75	541638.90	1316478.83	541638.90	1316478.83	Метод спутни ковых геодези ческих измере ний (опреде лений)	0.10	-
76	541636.49	1316478.59	-	-	-	0.10	-
77	541622.50	1316476.03	541622.67	1316475.83	Метод спутни ковых геодези ческих измере ний (опреде лений)	0.10	-

1. Сведения о характерных точках границ уточняемого земельного участка с кадастровым номером 56:38:0123001:12 :

Система координат МСК-субъект 56

Зона № 1

Обозначение характерных точек границ	Координаты, м				Метод опреде ления коор динат	Формулы, примененные для расчета средней квадратической погрешности определения координат характерных точек границ (Mt), с подставленными в такие формулы значениями и итоговые (вычисленные) значения Mt, м	Описание закрепле ния точки
	содержатся в Едином государственном реестре недвижимости		определены в результате выполнения комплексных кадастровых работ				
	X	Y	X	Y			
1	2	3	4	5	6	7	8
107	-	-	541622.58	1316472.04	Метод спутни ковых геодези ческих измере ний (опреде лений)	0.10	-
130	-	-	541623.15	1316471.90	Метод спутни ковых геодези ческих измере ний (опреде лений)	0.10	-
88У	-	-	541623.31	1316469.36	Метод спутни ковых геодези ческих измере ний (опреде лений)	0.10	-
89У	-	-	541623.79	1316465.42	Метод спутни ковых геодези ческих измере ний (опреде лений)	0.10	-
78	541625.11	1316459.50	541624.55	1316463.05	Метод спутни ковых геодези ческих измере ний (опреде лений)	0.10	-

[illegible]

1. Сведения о характерных точках границ уточняемого земельного участка с кадастровым номером 56:38:0123001:12 :

Система координат МСК-субъект 56

Зона № 1

Обозначение характерных точек границ	Координаты, м				Метод опреде ления коор динат	Формулы, примененные для расчета средней квадратической погрешности определения координат характерных точек границ (Mt), с подставленными в такие формулы значениями и итоговые (вычисленные) значения Mt, м	Описание закрепле ния точки
	содержатся в Едином государственном реестре недвижимости		определены в результате выполнения комплексных кадастровых работ				
	X	Y	X	Y			
1	2	3	4	5	6	7	8
79	541626.52	1316451.71	541626.51	1316451.38	Метод спутни ковых геодези ческих измере ний (опреде лений)	0.10	-
90У	-	-	541632.24	1316452.56	Метод спутни ковых геодези ческих измере ний (опреде лений)	0.10	-
80	541639.09	1316452.93	541639.42	1316452.65	Метод спутни ковых геодези ческих измере ний (опреде лений)	0.10	-
42	541643.63	1316453.71	541642.92	1316453.23	Метод спутни ковых геодези ческих измере ний (опреде лений)	0.10	-
71У	-	-	541641.65	1316461.26	Метод спутни ковых геодези ческих измере ний (опреде лений)	0.10	-

[illegible]

1. Сведения о характерных точках границ уточняемого земельного участка с кадастровым номером 56:38:0123001:12 :

Система координат МСК-субъект 56

Зона № 1

Обозначение характерных точек границ	Координаты, м				Метод опреде ления коор динат	Формулы, примененные для расчета средней квадратической погрешности определения координат характерных точек границ (Mt), с подставленными в такие формулы значениями и итоговые (вычисленные) значения Mt, м	Описание закрепле ния точки
	содержатся в Едином государственном реестре недвижимости		определены в результате выполнения комплексных кадастровых работ				
	X	Y	X	Y			
1	2	3	4	5	6	7	8
70У	-	-	541640.55	1316467.78	Метод спутни ковых геодези ческих измере ний (опреде лений)	0.10	-
41	541640.44	1316474.92	541639.93	1316474.38	Метод спутни ковых геодези ческих измере ний (опреде лений)	0.10	-
40	541644.62	1316475.58	541643.93	1316475.23	Метод спутни ковых геодези ческих измере ний (опреде лений)	0.10	-
39	541643.26	1316480.34	541642.92	1316480.34	Метод спутни ковых геодези ческих измере ний (опреде лений)	0.10	-
81	541642.71	1316480.34	541640.46	1316492.80	Метод спутни ковых геодези ческих измере ний (опреде лений)	0.10	-

[illegible]

1. Сведения о характерных точках границ уточняемого земельного участка с кадастровым номером 56:38:0123001:12 :							
Система координат МСК-субъект 56						Зона № 1	
Обозначение характерных точек границ	Координаты, м				Метод опреде ления коор динат	Формулы, примененные для расчета средней квадратической погрешности определения координат характерных точек границ (Mt), с подставленными в такие формулы значениями и итоговые (вычисленные) значения Mt, м	Описание закрепле ния точки
	содержатся в Едином государственном реестре недвижимости		определены в результате выполнения комплексных кадастровых работ				
	X	Y	X	Y			
1	2	3	4	5	6	7	8
82	541637.75	1316505.19	541637.68	1316505.00	Метод спутни ковых геодези ческих измере ний (опреде лений)	0.10	-
74	541634.47	1316504.06	541634.49	1316503.98	Метод спутни ковых геодези ческих измере ний (опреде лений)	0.10	-
2. Сведения о частях границ уточняемого земельного участка с кадастровым номером 56:38:0123001:12 :							
Обозначение части границ		Горизонтальное проложение (S), м	Описание прохождения части границ	Сведения о согласовании местоположения границ (согласовано/спорное)			
от т.	до т.						
1	2	3	4	5			
74	93	15.20	-	-			
39	81	12.70	-	-			
40	39	5.21	-	-			
41	40	4.09	-	-			
70У	41	6.63	-	-			
71У	70У	6.61	-	-			
42	71У	8.13	-	-			
80	42	3.55	-	-			
90У	80	7.18	-	-			
81	82	12.51	-	-			
79	90У	5.85	-	-			
89У	78	2.49	-	-			
88У	89У	3.97	-	-			
130	88У	2.55	-	-			
107	130	0.59	-	-			
77	107	3.79	-	-			
75	77	16.50	-	-			

2. Сведения о частях границ уточняемого земельного участка с кадастровым номером 56:38:0123001:12 :				
Обозначение части границ		Горизонтальное проложение (S), м	Описание прохождения части границ	Сведения о согласовании местоположения границ (согласовано/спорное)
от т.	до т.			
1	2	3	4	5
87У	75	1.28	-	-
93	87У	9.10	-	-
78	79	11.83	-	-
82	74	3.35	-	-
3. Сведения о характеристиках уточняемого земельного участка с кадастровым номером 56:38:0123001:12 :				
№ п/п	Наименование характеристики		Значение характеристики	
1	2		3	
1.	Адрес земельного участка		-	
1.1.	Сведения о местоположении земельного участка (при отсутствии адреса) в структурированном в соответствии с федеральной информационной адресной системой виде		Российская Федерация, Оренбургская область, город Бузулук, улица Орская, дом № 6	
1.2.	Дополнительные сведения о местоположении земельного		-	
2.	Площадь земельного участка ± величина погрешности определения (вычисления) площади ($P \pm \Delta P$), м2		532 ± 8	
3.	Формула, примененная для расчета предельной допустимой погрешности определения площади земельного участка, с подставленными значениями и итоговые (вычисленные) значения (ΔP), м2		$\Delta P = 3.5 * M_t * \sqrt{P} = 3.5 * 0.1 * \sqrt{532} = 8$	
4.	Площадь земельного участка согласно сведениям Единого государственного реестра недвижимости (Ркад), м2		555	
5.	Оценка расхождения Р и Ркад ($P - P_{кад}$), м2		23	
6.	Предельные минимальный и максимальный размеры земельного участка ($P_{мин}$ и $P_{макс}$), м2		300 1000	
7.	Кадастровый номер или иной государственный учетный номер (инвентарный) объекта недвижимости, расположенного на земельном участке		56:38:0123001:88	
8.	Вид (виды) разрешенного использования		и.ж.с.	
8.1.	Дополнительные сведения об использовании земельного участка		-	
9.	Сведения о земельных участках (землях общего пользования, территории общего пользования), посредством которых обеспечивается доступ		Земли общего пользования	
10.	Иные сведения		-	
4. Пояснения к сведениям об уточняемом земельном участке с кадастровым номером 56:38:0123001:12 :				
1.	-			

**Сведения об уточняемых земельных участках, необходимые для исправления
реестровых ошибок в сведениях о местоположении их границ**

**1. Сведения о характерных точках границ уточняемого земельного участка
с кадастровым номером 56:38:0123001:38 :**

Система координат МСК-субъект 56

Зона № 1

Обозначение характерных точек границ	Координаты, м				Метод опреде ления коор динат	Формулы, примененные для расчета средней квадратической погрешности определения координат характерных точек границ (Mt), с подставленными в такие формулы значениями и итоговые (вычисленные) значения Mt, м	Описание закрепле ния точки
	содержатся в Едином государственном реестре недвижимости		определены в результате выполнения комплексных кадастровых работ				
	X	Y	X	Y			
1	2	3	4	5	6	7	8
94	541615.35	1316470.44	541615.91	1316470.56	Метод спутни ковых геодези ческих измере ний (опреде лений)	0.10	-
98У	-	-	541615.31	1316473.88	Метод спутни ковых геодези ческих измере ний (опреде лений)	0.10	-
99У	-	-	541614.91	1316475.94	Метод спутни ковых геодези ческих измере ний (опреде лений)	0.10	-
100У	-	-	541614.52	1316478.86	Метод спутни ковых геодези ческих измере ний (опреде лений)	0.10	-
101У	-	-	541614.16	1316480.85	Метод спутни ковых геодези ческих измере ний (опреде лений)	0.10	-

1. Сведения о характерных точках границ уточняемого земельного участка с кадастровым номером 56:38:0123001:38 :

Система координат МСК-субъект 56

Зона № 1

Обозначение характерных точек границ	Координаты, м				Метод опреде ления коор динат	Формулы, примененные для расчета средней квадратической погрешности определения координат характерных точек границ (Mt), с подставленными в такие формулы значениями и итоговые (вычисленные) значения Mt, м	Описание закрепле ния точки
	содержатся в Едином государственном реестре недвижимости		определены в результате выполнения комплексных кадастровых работ				
	X	Y	X	Y			
1	2	3	4	5	6	7	8
102У	-	-	541614.11	1316482.22	Метод спутни ковых геодези ческих измере ний (опреде лений)	0.10	-
103У	-	-	541613.73	1316484.91	Метод спутни ковых геодези ческих измере ний (опреде лений)	0.10	-
104У	-	-	541611.85	1316493.37	Метод спутни ковых геодези ческих измере ний (опреде лений)	0.10	-
95	541610.69	1316497.84	541610.96	1316497.61	Метод спутни ковых геодези ческих измере ний (опреде лений)	0.10	-
97У	-	-	541610.07	1316497.31	Метод спутни ковых геодези ческих измере ний (опреде лений)	0.10	-

[illegible]

1. Сведения о характерных точках границ уточняемого земельного участка с кадастровым номером 56:38:0123001:38 :

Система координат МСК-субъект 56

Зона № 1

Обозначение характерных точек границ	Координаты, м				Метод опреде ления коор динат	Формулы, примененные для расчета средней квадратической погрешности определения координат характерных точек границ (Mt), с подставленными в такие формулы значениями и итоговые (вычисленные) значения Mt, м	Описание закрепле ния точки
	содержатся в Едином государственном реестре недвижимости		определены в результате выполнения комплексных кадастровых работ				
	X	Y	X	Y			
1	2	3	4	5	6	7	8
96У	-	-	541603.00	1316495.72	Метод спутни ковых геодези ческих измере ний (опреде лений)	0.10	-
96	541601.68	1316495.36	541602.05	1316495.24	Метод спутни ковых геодези ческих измере ний (опреде лений)	0.10	-
97	541605.22	1316478.54	541605.51	1316478.71	Метод спутни ковых геодези ческих измере ний (опреде лений)	0.10	-
105У	-	-	541606.11	1316476.13	Метод спутни ковых геодези ческих измере ний (опреде лений)	0.10	-
98	541607.32	1316468.54	541607.69	1316468.61	Метод спутни ковых геодези ческих измере ний (опреде лений)	0.10	-

[illegible]

1. Сведения о характерных точках границ уточняемого земельного участка с кадастровым номером 56:38:0123001:38 :

Система координат МСК-субъект 56

Зона № 1

Обозначение характерных точек границ	Координаты, м				Метод опреде ления коор динат	Формулы, примененные для расчета средней квадратической погрешности определения координат характерных точек границ (Mt), с подставленными в такие формулы значениями и итоговые (вычисленные) значения Mt, м	Описание закрепле ния точки			
	содержатся в Едином государственном реестре недвижимости		определены в результате выполнения комплексных кадастровых работ							
	X	Y	X	Y						
1	2	3	4	5	6	7	8			
94	541615.35	1316470.44	541615.91	1316470.56	Метод спутни ковых геодези ческих измере ний (опреде лений)	0.10	-			

2. Сведения о частях границ уточняемого земельного участка с кадастровым номером 56:38:0123001:38 :

Обозначение части границ		Горизонтальное проложение (S), м	Описание прохождения части границ	Сведения о согласовании местоположения границ (согласовано/спорное)
от т.	до т.			
1	2	3	4	5
94	98У	3.37	-	-
98У	99У	2.10	-	-
99У	100У	2.95	-	-
100У	101У	2.02	-	-
101У	102У	1.37	-	-
102У	103У	2.72	-	-
103У	104У	8.67	-	-
104У	95	4.33	-	-
95	97У	0.94	-	-
97У	96У	7.25	-	-
96У	96	1.06	-	-
96	97	16.89	-	-
97	105У	2.65	-	-
105У	98	7.68	-	-
98	94	8.45	-	-

3. Сведения о характеристиках уточняемого земельного участка с кадастровым номером 56:38:0123001:38 :

№ п/п	Наименование характеристики	Значение характеристики
1	2	3
1.	Адрес земельного участка	-
1.1.	Сведения о местоположении земельного участка (при отсутствии адреса) в структурированном в соответствии с федеральной информационной адресной системой виде	Российская Федерация, Оренбургская область, город Бузулук, улица Орская

3. Сведения о характеристиках уточняемого земельного участка с кадастровым номером 56:38:0123001:38 :		
№ п/п	Наименование характеристики	Значение характеристики
1	2	3
1.2.	Дополнительные сведения о местоположении земельного участка	обл. Оренбургская, г. Бузулук, ул. Орская, на земельном участке расположен дом № 4 "А"
2.	Площадь земельного участка ± величина погрешности определения (вычисления) площади (Р ± ΔР), м2	247 ± 6
3.	Формула, примененная для расчета предельной допустимой погрешности определения площади земельного участка, с подставленными значениями и итоговые (вычисленные) значения (ΔР), м2	ΔР=3.5*Мт*√Р=3.5*0.1*√247=6
4.	Площадь земельного участка согласно сведениям Единого государственного реестра недвижимости (Ркад), м2	242
5.	Оценка расхождения Р и Ркад (Р - Ркад), м2	5
6.	Предельные минимальный и максимальный размеры земельного участка (Рмин и Рмакс), м2	300 1000
7.	Кадастровый номер или иной государственный учетный номер (инвентарный) объекта недвижимости, расположенного на земельном участке	56:38:0123001:101
8.	Вид (виды) разрешенного использования	земельные участки предназначенные для размещения объектов индивидуального жилищного строительства
8.1.	Дополнительные сведения об использовании земельного участка	-
9.	Сведения о земельных участках (землях общего пользования, территории общего пользования), посредством которых обеспечивается доступ	Земли общего пользования
10.	Иные сведения	-
4. Пояснения к сведениям об уточняемом земельном участке с кадастровым номером 56:38:0123001:38 :		
1.	-	

**Сведения об уточняемых земельных участках, необходимые для исправления
реестровых ошибок в сведениях о местоположении их границ**

**1. Сведения о характерных точках границ уточняемого земельного участка
с кадастровым номером 56:38:0123001:31 :**

Система координат МСК-субъект 56

Зона № 1

Обозначение характерных точек границ	Координаты, м				Метод опреде ления коор динат	Формулы, примененные для расчета средней квадратической погрешности определения координат характерных точек границ (Mt), с подставленными в такие формулы значениями и итоговые (вычисленные) значения Mt, м	Описание закрепле ния точки
	содержатся в Едином государственном реестре недвижимости		определены в результате выполнения комплексных кадастровых работ				
	X	Y	X	Y			
1	2	3	4	5	6	7	8
107	541622.58	1316472.04	541622.58	1316472.04	Метод спутни ковых геодези ческих измере ний (опреде лений)	0.10	-
77	541622.50	1316476.03	541622.67	1316475.83	Метод спутни ковых геодези ческих измере ний (опреде лений)	0.10	-
91У	-	-	541622.63	1316479.57	Метод спутни ковых геодези ческих измере ний (опреде лений)	0.10	-
108	541622.01	1316483.57	541622.53	1316483.14	Метод спутни ковых геодези ческих измере ний (опреде лений)	0.10	-
109	541618.45	1316500.09	541618.93	1316500.01	Метод спутни ковых геодези ческих измере ний (опреде лений)	0.10	-

1. Сведения о характерных точках границ уточняемого земельного участка с кадастровым номером 56:38:0123001:31 :

Система координат МСК-субъект 56

Зона № 1

Обозначение характерных точек границ	Координаты, м				Метод опреде ления коор динат	Формулы, примененные для расчета средней квадратической погрешности определения координат характерных точек границ (Mt), с подставленными в такие формулы значениями и итоговые (вычисленные) значения Mt, м	Описание закрепле ния точки
	содержатся в Едином государственном реестре недвижимости		определены в результате выполнения комплексных кадастровых работ				
	X	Y	X	Y			
1	2	3	4	5	6	7	8
101	-	-	541613.61	1316498.63	Метод спутни ковых геодези ческих измере ний (опреде лений)	0.10	-
95	541610.69	1316497.84	541610.96	1316497.61	Метод спутни ковых геодези ческих измере ний (опреде лений)	0.10	-
104У	-	-	541611.85	1316493.37	Метод спутни ковых геодези ческих измере ний (опреде лений)	0.10	-
103У	-	-	541613.73	1316484.91	Метод спутни ковых геодези ческих измере ний (опреде лений)	0.10	-
102У	-	-	541614.11	1316482.22	Метод спутни ковых геодези ческих измере ний (опреде лений)	0.10	-

[illegible]

1. Сведения о характерных точках границ уточняемого земельного участка с кадастровым номером 56:38:0123001:31 :

Система координат МСК-субъект 56

Зона № 1

Обозначение характерных точек границ	Координаты, м				Метод опреде ления коор динат	Формулы, примененные для расчета средней квадратической погрешности определения координат характерных точек границ (Mt), с подставленными в такие формулы значениями и итоговые (вычисленные) значения Mt, м	Описание закрепле ния точки
	содержатся в Едином государственном реестре недвижимости		определены в результате выполнения комплексных кадастровых работ				
	X	Y	X	Y			
1	2	3	4	5	6	7	8
101У	-	-	541614.16	1316480.85	Метод спутни ковых геодези ческих измере ний (опреде лений)	0.10	-
100У	-	-	541614.52	1316478.86	Метод спутни ковых геодези ческих измере ний (опреде лений)	0.10	-
99У	-	-	541614.91	1316475.94	Метод спутни ковых геодези ческих измере ний (опреде лений)	0.10	-
98У	-	-	541615.31	1316473.88	Метод спутни ковых геодези ческих измере ний (опреде лений)	0.10	-
94	541615.35	1316470.44	541615.91	1316470.56	Метод спутни ковых геодези ческих измере ний (опреде лений)	0.10	-

[illegible]

1. Сведения о характерных точках границ уточняемого земельного участка с кадастровым номером 56:38:0123001:31 :							
Система координат МСК-субъект 56						Зона № 1	
Обозначение характерных точек границ	Координаты, м				Метод опреде ления коор динат	Формулы, примененные для расчета средней квадратической погрешности определения координат характерных точек границ (Mt), с подставленными в такие формулы значениями и итоговые (вычисленные) значения Mt, м	Описание закрепле ния точки
	содержатся в Едином государственном реестре недвижимости		определены в результате выполнения комплексных кадастровых работ				
	X	Y	X	Y			
1	2	3	4	5	6	7	8
107	541622.58	1316472.04	541622.58	1316472.04	Метод спутни ковых геодези ческих измере ний (опреде лений)	0.10	-

2. Сведения о частях границ уточняемого земельного участка с кадастровым номером 56:38:0123001:31 :				
Обозначение части границ		Горизонтальное проложение (S), м	Описание прохождения части границ	Сведения о согласовании местоположения границ (согласовано/спорное)
от т.	до т.			
1	2	3	4	5
107	77	3.79	-	-
77	91У	3.74	-	-
91У	108	3.57	-	-
108	109	17.25	-	-
109	101	5.50	-	-
101	95	2.84	-	-
95	104У	4.33	-	-
104У	103У	8.67	-	-
103У	102У	2.72	-	-
102У	101У	1.37	-	-
101У	100У	2.02	-	-
100У	99У	2.95	-	-
99У	98У	2.10	-	-
98У	94	3.37	-	-
94	107	6.83	-	-

3. Сведения о характеристиках уточняемого земельного участка с кадастровым номером 56:38:0123001:31 :		
№ п/п	Наименование характеристики	Значение характеристики
1	2	3
1.	Адрес земельного участка	-
1.1.	Сведения о местоположении земельного участка (при отсутствии адреса) в структурированном в соответствии с федеральной информационной адресной системой виде	Российская Федерация, Оренбургская область, район Бузулукский, город Бузулук, улица Орская

3. Сведения о характеристиках уточняемого земельного участка с кадастровым номером 56:38:0123001:31 :		
№ п/п	Наименование характеристики	Значение характеристики
1	2	3
1.2.	Дополнительные сведения о местоположении земельного участка	обл. Оренбургская, р-н Бузулукский, г. Бузулук, ул. Орская, на земельном участке расположен
2.	Площадь земельного участка \pm величина погрешности определения (вычисления) площади ($P \pm \Delta P$), м2	226 ± 5
3.	Формула, примененная для расчета предельной допустимой погрешности определения площади земельного участка, с подставленными значениями и итоговые (вычисленные) значения (ΔP), м2	$\Delta P = 3.5 * M_t * \sqrt{P} = 3.5 * 0.1 * \sqrt{226} = 5$
4.	Площадь земельного участка согласно сведениям Единого государственного реестра недвижимости (Ркад), м2	233
5.	Оценка расхождения Р и Ркад ($P - P_{кад}$), м2	7
6.	Предельные минимальный и максимальный размеры земельного участка ($P_{мин}$ и $P_{макс}$), м2	300 1000
7.	Кадастровый номер или иной государственный учетный номер (инвентарный) объекта недвижимости, расположенного на земельном участке	56:38:0123001:107
8.	Вид (виды) разрешенного использования	Земельные участки для размещения объектов индивидуального жилищного строительства.
8.1.	Дополнительные сведения об использовании земельного участка	-
9.	Сведения о земельных участках (землях общего пользования, территории общего пользования), посредством которых обеспечивается доступ	Земли общего пользования
10.	Иные сведения	-
4. Пояснения к сведениям об уточняемом земельном участке с кадастровым номером 56:38:0123001:31 :		
1.	-	

**Сведения об уточняемых земельных участках, необходимые для исправления
реестровых ошибок в сведениях о местоположении их границ**

**1. Сведения о характерных точках границ уточняемого земельного участка
с кадастровым номером 56:38:0123001:35 :**

Система координат МСК-субъект 56

Зона № 1

Обозначение характерных точек границ	Координаты, м				Метод опреде ления коор динат	Формулы, примененные для расчета средней квадратической погрешности определения координат характерных точек границ (Mt), с подставленными в такие формулы значениями и итоговые (вычисленные) значения Mt, м	Описание закрепле ния точки
	содержатся в Едином государственном реестре недвижимости		определены в результате выполнения комплексных кадастровых работ				
	X	Y	X	Y			
1	2	3	4	5	6	7	8
110	541598.84	1316460.98	541599.45	1316459.42	Метод спутни ковых геодези ческих измере ний (опреде лений)	0.10	-
111У	-	-	541597.81	1316467.06	Метод спутни ковых геодези ческих измере ний (опреде лений)	0.10	-
112У	-	-	541597.48	1316468.81	Метод спутни ковых геодези ческих измере ний (опреде лений)	0.10	-
111	541595.36	1316476.72	541595.67	1316476.51	Метод спутни ковых геодези ческих измере ний (опреде лений)	0.10	-
113У	-	-	541591.29	1316475.55	Метод спутни ковых геодези ческих измере ний (опреде лений)	0.10	-

1. Сведения о характерных точках границ уточняемого земельного участка с кадастровым номером 56:38:0123001:35 :

Система координат МСК-субъект 56

Зона № 1

Обозначение характерных точек границ	Координаты, м				Метод опреде ления коор динат	Формулы, примененные для расчета средней квадратической погрешности определения координат характерных точек границ (Mt), с подставленными в такие формулы значениями и итоговые (вычисленные) значения Mt, м	Описание закрепле ния точки
	содержатся в Едином государственном реестре недвижимости		определены в результате выполнения комплексных кадастровых работ				
	X	Y	X	Y			
1	2	3	4	5	6	7	8
114У	-	-	541586.94	1316474.40	Метод спутни ковых геодези ческих измере ний (опреде лений)	0.10	-
112	541577.64	1316472.82	541577.98	1316472.54	Метод спутни ковых геодези ческих измере ний (опреде лений)	0.10	-
115У	-	-	541578.86	1316467.08	Метод спутни ковых геодези ческих измере ний (опреде лений)	0.10	-
108У	-	-	541579.78	1316461.79	Метод спутни ковых геодези ческих измере ний (опреде лений)	0.10	-
113	541580.86	1316456.20	541581.02	1316456.10	Метод спутни ковых геодези ческих измере ний (опреде лений)	0.10	-

[illegible]

1. Сведения о характерных точках границ уточняемого земельного участка с кадастровым номером 56:38:0123001:35 :

Система координат МСК-субъект 56

Зона № 1

Обозначение характерных точек границ	Координаты, м				Метод опреде ления коор динат	Формулы, примененные для расчета средней квадратической погрешности определения координат характерных точек границ (Mt), с подставленными в такие формулы значениями и итоговые (вычисленные) значения Mt, м	Описание закрепле ния точки			
	содержатся в Едином государственном реестре недвижимости		определены в результате выполнения комплексных кадастровых работ							
	X	Y	X	Y						
1	2	3	4	5	6	7	8			
114	541593.07	1316458.82	541593.15	1316458.28	Метод спутни ковых геодези ческих измере ний (опреде лений)	0.10	-			
110	541598.84	1316460.98	541599.45	1316459.42	Метод спутни ковых геодези ческих измере ний (опреде лений)	0.10	-			

2. Сведения о частях границ уточняемого земельного участка с кадастровым номером 56:38:0123001:35 :

Обозначение части границ		Горизонтальное проложение (S), м	Описание прохождения части границ	Сведения о согласовании местоположения границ (согласовано/спорное)
от т.	до т.			
1	2	3	4	5
110	111У	7.81	-	-
111У	112У	1.78	-	-
112У	111	7.91	-	-
111	113У	4.48	-	-
113У	114У	4.50	-	-
114У	112	9.15	-	-
112	115У	5.53	-	-
115У	108У	5.37	-	-
108У	113	5.82	-	-
113	114	12.32	-	-
114	110	6.40	-	-

3. Сведения о характеристиках уточняемого земельного участка с кадастровым номером 56:38:0123001:35 :

№ п/п	Наименование характеристики	Значение характеристики
1	2	3
1.	Адрес земельного участка	-

3. Сведения о характеристиках уточняемого земельного участка с кадастровым номером 56:38:0123001:35 :		
№ п/п	Наименование характеристики	Значение характеристики
1	2	3
1.1.	Сведения о местоположении земельного участка (при отсутствии адреса) в структурированном в соответствии с федеральной информационной адресной системой виде	Российская Федерация, Оренбургская область, город Бузулук, улица Комсомольская, дом № 17
1.2.	Дополнительные сведения о местоположении земельного	-
2.	Площадь земельного участка ± величина погрешности определения (вычисления) площади ($P \pm \Delta P$), м2	317 ± 6
3.	Формула, примененная для расчета предельной допустимой погрешности определения площади земельного участка, с подставленными значениями и итоговые (вычисленные) значения (ΔP), м2	$\Delta P = 3.5 * M_t * \sqrt{P} = 3.5 * 0.1 * \sqrt{317} = 6$
4.	Площадь земельного участка согласно сведениям Единого государственного реестра недвижимости (Ркад), м2	309
5.	Оценка расхождения Р и Ркад ($P - P_{кад}$), м2	8
6.	Предельные минимальный и максимальный размеры земельного участка ($P_{мин}$ и $P_{макс}$), м2	300 1000
7.	Кадастровый номер или иной государственный учетный номер (инвентарный) объекта недвижимости, расположенного на земельном участке	56:38:0123001:71
8.	Вид (виды) разрешенного использования	земли индивидуальной жилой застройки
8.1.	Дополнительные сведения об использовании земельного участка	-
9.	Сведения о земельных участках (землях общего пользования, территории общего пользования), посредством которых обеспечивается доступ	Земли общего пользования
10.	Иные сведения	-
4. Пояснения к сведениям об уточняемом земельном участке с кадастровым номером 56:38:0123001:35 :		
1.	-	

**Сведения об уточняемых земельных участках, необходимые для исправления
реестровых ошибок в сведениях о местоположении их границ**

**1. Сведения о характерных точках границ уточняемого земельного участка
с кадастровым номером 56:38:0123001:41 :**

Система координат МСК-субъект 56

Зона № 1

Обозначение характерных точек границ	Координаты, м				Метод опреде ления коор динат	Формулы, примененные для расчета средней квадратической погрешности определения координат характерных точек границ (Mt), с подставленными в такие формулы значениями и итоговые (вычисленные) значения Mt, м	Описание закрепле ния точки
	содержатся в Едином государственном реестре недвижимости		определены в результате выполнения комплексных кадастровых работ				
	X	Y	X	Y			
1	2	3	4	5	6	7	8
114	541593.07	1316458.82	541593.15	1316458.28	Метод спутни ковых геодези ческих измере ний (опреде лений)	0.10	-
113	541580.86	1316456.20	541581.02	1316456.10	Метод спутни ковых геодези ческих измере ний (опреде лений)	0.10	-
115	541581.75	1316448.70	541582.12	1316448.09	Метод спутни ковых геодези ческих измере ний (опреде лений)	0.10	-
116	541583.76	1316442.22	541583.45	1316441.88	Метод спутни ковых геодези ческих измере ний (опреде лений)	0.10	-
117	541594.04	1316444.56	541593.09	1316443.84	Метод спутни ковых геодези ческих измере ний (опреде лений)	0.10	-

1. Сведения о характерных точках границ уточняемого земельного участка с кадастровым номером 56:38:0123001:41 :							
Система координат МСК-субъект 56						Зона № 1	
Обозначение характерных точек границ	Координаты, м				Метод опреде ления коор динат	Формулы, примененные для расчета средней квадратической погрешности определения координат характерных точек границ (Mt), с подставленными в такие формулы значениями и итоговые (вычисленные) значения Mt, м	Описание закрепле ния точки
	содержатся в Едином государственном реестре недвижимости		определены в результате выполнения комплексных кадастровых работ				
	X	Y	X	Y			
1	2	3	4	5	6	7	8
116У	-	-	541601.11	1316445.48	Метод спутни ковых геодези ческих измере ний (опреде лений)	0.10	-
118	541602.28	1316445.63	-	-	-	0.30	-
117У	-	-	541599.75	1316456.25	Метод спутни ковых геодези ческих измере ний (опреде лений)	0.10	-
110	541598.84	1316460.98	541599.45	1316459.42	Метод спутни ковых геодези ческих измере ний (опреде лений)	0.10	-
114	541593.07	1316458.82	541593.15	1316458.28	Метод спутни ковых геодези ческих измере ний (опреде лений)	0.10	-

2. Сведения о частях границ уточняемого земельного участка с кадастровым номером 56:38:0123001:41 :					
Обозначение части границ		Горизонтальное проложение (S), м	Описание прохождения части границ	Сведения о согласовании местоположения границ (согласовано/спорное)	
от т.	до т.				
1	2	3	4	5	
114	113	12.32	-	-	
113	115	8.09	-	-	
115	116	6.35	-	-	
116	117	9.84	-	-	
117	116У	8.19	-	-	

2. Сведения о частях границ уточняемого земельного участка с кадастровым номером 56:38:0123001:41 :				
Обозначение части границ		Горизонтальное проложение (S), м	Описание прохождения части границ	Сведения о согласовании местоположения границ (согласовано/спорное)
от т.	до т.			
1	2	3	4	5
116У	117У	10.86	-	-
117У	110	3.18	-	-
110	114	6.40	-	-
3. Сведения о характеристиках уточняемого земельного участка с кадастровым номером 56:38:0123001:41 :				
№ п/п	Наименование характеристики		Значение характеристики	
1	2		3	
1.	Адрес земельного участка		-	
1.1.	Сведения о местоположении земельного участка (при отсутствии адреса) в структурированном в соответствии с федеральной информационной адресной системой виде		Российская Федерация, Оренбургская область, район Бузулукский, город Бузулук, улица Комсомольская	
1.2.	Дополнительные сведения о местоположении земельного участка		обл. Оренбургская, р-н Бузулукский, г. Бузулук, ул. Комсомольская, на земельном участке расположен жилой дом №	
2.	Площадь земельного участка ± величина погрешности определения (вычисления) площади (Р ± ΔР), м2		263 ± 6	
3.	Формула, примененная для расчета предельной допустимой погрешности определения площади земельного участка, с подставленными значениями и итоговые (вычисленные) значения (ΔР), м2		ΔР=3.5*Mt*√P=3.5*0.1*√263=6	
4.	Площадь земельного участка согласно сведениям Единого государственного реестра недвижимости (Ркад), м2		276	
5.	Оценка расхождения Р и Ркад (Р - Ркад), м2		13	
6.	Предельные минимальный и максимальный размеры земельного участка (Рмин и Рмакс), м2		300 1000	
7.	Кадастровый номер или иной государственный учетный номер (инвентарный) объекта недвижимости, расположенного на земельном участке		56:38:0123001:108	
8.	Вид (виды) разрешенного использования		Земельные участки для размещения объектов индивидуального жилищного строительства	
8.1.	Дополнительные сведения об использовании земельного участка		-	
9.	Сведения о земельных участках (землях общего пользования, территории общего пользования), посредством которых обеспечивается доступ		Земли общего пользования	
10.	Иные сведения		-	
4. Пояснения к сведениям об уточняемом земельном участке с кадастровым номером 56:38:0123001:41 :				
1.	-			

**Сведения об уточняемых земельных участках, необходимые для исправления
реестровых ошибок в сведениях о местоположении их границ**

**1. Сведения о характерных точках границ уточняемого земельного участка
с кадастровым номером 56:38:0123001:10 :**

Система координат МСК-субъект 56

Зона № 1

Обозначение характерных точек границ	Координаты, м				Метод опреде ления коор динат	Формулы, примененные для расчета средней квадратической погрешности определения координат характерных точек границ (Mt), с подставленными в такие формулы значениями и итоговые (вычисленные) значения Mt, м	Описание закрепле ния точки
	содержатся в Едином государственном реестре недвижимости		определены в результате выполнения комплексных кадастровых работ				
	X	Y	X	Y			
1	2	3	4	5	6	7	8
116	541583.76	1316442.22	541583.45	1316441.88	Метод спутни ковых геодези ческих измере ний (опреде лений)	0.10	-
126У	-	-	541583.82	1316440.13	Метод спутни ковых геодези ческих измере ний (опреде лений)	0.10	-
127У	-	-	541584.71	1316436.01	Метод спутни ковых геодези ческих измере ний (опреде лений)	0.10	-
120	541587.19	1316422.02	541587.19	1316422.02	Метод спутни ковых геодези ческих измере ний (опреде лений)	0.10	-
132У	-	-	541587.23	1316421.77	Метод спутни ковых геодези ческих измере ний (опреде лений)	0.10	-

1. Сведения о характерных точках границ уточняемого земельного участка с кадастровым номером 56:38:0123001:10 :

Система координат МСК-субъект 56

Зона № 1

Обозначение характерных точек границ	Координаты, м				Метод опреде ления коор динат	Формулы, примененные для расчета средней квадратической погрешности определения координат характерных точек границ (Mt), с подставленными в такие формулы значениями и итоговые (вычисленные) значения Mt, м	Описание закрепле ния точки
	содержатся в Едином государственном реестре недвижимости		определены в результате выполнения комплексных кадастровых работ				
	X	Y	X	Y			
1	2	3	4	5	6	7	8
129У	-	-	541587.59	1316421.83	Метод спутни ковых геодези ческих измере ний (опреде лений)	0.10	-
130У	-	-	541593.72	1316423.16	Метод спутни ковых геодези ческих измере ний (опреде лений)	0.10	-
121	541606.01	1316425.32	541605.81	1316425.29	Метод спутни ковых геодези ческих измере ний (опреде лений)	0.10	-
133У	-	-	541602.36	1316443.94	Метод спутни ковых геодези ческих измере ний (опреде лений)	0.10	-
118	541602.28	1316445.63	-	-	Метод спутни ковых геодези ческих измере ний (опреде лений)	0.30	-

[illegible]

1. Сведения о характерных точках границ уточняемого земельного участка с кадастровым номером 56:38:0123001:10 :							
Система координат МСК-субъект 56						Зона № 1	
Обозначение характерных точек границ	Координаты, м				Метод опреде ления коор динат	Формулы, примененные для расчета средней квадратической погрешности определения координат характерных точек границ (Mt), с подставленными в такие формулы значениями и итоговые (вычисленные) значения Mt, м	Описание закрепле ния точки
	содержатся в Едином государственном реестре недвижимости		определены в результате выполнения комплексных кадастровых работ				
	X	Y	X	Y			
1	2	3	4	5	6	7	8
134У	-	-	541602.03	1316445.73	Метод спутни ковых геодези ческих измере ний (опреде лений)	0.10	-
116У	-	-	541601.11	1316445.48	Метод спутни ковых геодези ческих измере ний (опреде лений)	0.10	-
117	541594.04	1316444.56	541593.09	1316443.84	Метод спутни ковых геодези ческих измере ний (опреде лений)	0.10	-
116	541583.76	1316442.22	541583.45	1316441.88	Метод спутни ковых геодези ческих измере ний (опреде лений)	0.10	-
2. Сведения о частях границ уточняемого земельного участка с кадастровым номером 56:38:0123001:10 :							
Обозначение части границ		Горизонтальное проложение (S), м	Описание прохождения части границ	Сведения о согласовании местоположения границ (согласовано/спорное)			
от т.	до т.						
1	2	3	4	5			
116	126У	1.79	-	-			
126У	127У	4.22	-	-			
127У	120	14.21	-	-			
120	132У	0.25	-	-			
132У	129У	0.36	-	-			
129У	130У	6.27	-	-			

2. Сведения о частях границ уточняемого земельного участка с кадастровым номером 56:38:0123001:10 :				
Обозначение части границ		Горизонтальное проложение (S), м	Описание прохождения части границ	Сведения о согласовании местоположения границ (согласовано/спорное)
от т.	до т.			
1	2	3	4	5
130У	121	12.28	-	-
121	133У	18.97	-	-
133У	134У	1.82	-	-
134У	116У	0.95	-	-
116У	117	8.19	-	-
117	116	9.84	-	-
3. Сведения о характеристиках уточняемого земельного участка с кадастровым номером 56:38:0123001:10 :				
№ п/п	Наименование характеристики		Значение характеристики	
1	2		3	
1.	Адрес земельного участка		-	
1.1.	Сведения о местоположении земельного участка (при отсутствии адреса) в структурированном в соответствии с федеральной информационной адресной системой виде		Российская Федерация, Оренбургская область, район Бузулукский, город Бузулук, улица Комсомольская/Серго, дом № 21/23	
1.2.	Дополнительные сведения о местоположении земельного		-	
2.	Площадь земельного участка ± величина погрешности определения (вычисления) площади ($P \pm \Delta P$), м2		387 ± 7	
3.	Формула, примененная для расчета предельной допустимой погрешности определения площади земельного участка, с подставленными значениями и итоговые (вычисленные) значения (ΔP), м2		$\Delta P = 3.5 * M_t * \sqrt{P} = 3.5 * 0.1 * \sqrt{387} = 7$	
4.	Площадь земельного участка согласно сведениям Единого государственного реестра недвижимости (Ркад), м2		395	
5.	Оценка расхождения Р и Ркад ($P - P_{кад}$), м2		8	
6.	Предельные минимальный и максимальный размеры земельного участка ($P_{мин}$ и $P_{макс}$), м2		300 1000	
7.	Кадастровый номер или иной государственный учетный номер (инвентарный) объекта недвижимости, расположенного на земельном участке		56:38:0123001:99	
8.	Вид (виды) разрешенного использования		для индивидуального жилищного строительства	
8.1.	Дополнительные сведения об использовании земельного участка		-	
9.	Сведения о земельных участках (землях общего пользования, территории общего пользования), посредством которых обеспечивается доступ		Земли общего пользования	
10.	Иные сведения		-	
4. Пояснения к сведениям об уточняемом земельном участке с кадастровым номером 56:38:0123001:10 :				
1.	-			

**Сведения об уточняемых земельных участках, необходимые для исправления
реестровых ошибок в сведениях о местоположении их границ**

**1. Сведения о характерных точках границ уточняемого земельного участка
с кадастровым номером 56:38:0123001:14 :**

Система координат МСК-субъект 56

Зона № 1

Обозначение характерных точек границ	Координаты, м				Метод опреде ления коор динат	Формулы, примененные для расчета средней квадратической погрешности определения координат характерных точек границ (Mt), с подставленными в такие формулы значениями и итоговые (вычисленные) значения Mt, м	Описание закрепле ния точки
	содержатся в Едином государственном реестре недвижимости		определены в результате выполнения комплексных кадастровых работ				
	X	Y	X	Y			
1	2	3	4	5	6	7	8
122	541615.04	1316427.46	541615.37	1316427.29	Метод спутни ковых геодези ческих измере ний (опреде лений)	0.10	-
141Y	-	-	541614.43	1316430.85	Метод спутни ковых геодези ческих измере ний (опреде лений)	0.10	-
98	541607.65	1316468.75	541607.69	1316468.61	Метод спутни ковых геодези ческих измере ний (опреде лений)	0.10	-
105Y	-	-	541606.11	1316476.13	Метод спутни ковых геодези ческих измере ний (опреде лений)	0.10	-
97	541605.67	1316478.85	541605.51	1316478.71	Метод спутни ковых геодези ческих измере ний (опреде лений)	0.10	-

1. Сведения о характерных точках границ уточняемого земельного участка с кадастровым номером 56:38:0123001:14 :

Система координат МСК-субъект 56

Зона № 1

Обозначение характерных точек границ	Координаты, м				Метод опреде ления коор динат	Формулы, примененные для расчета средней квадратической погрешности определения координат характерных точек границ (Mt), с подставленными в такие формулы значениями и итоговые (вычисленные) значения Mt, м	Описание закрепле ния точки
	содержатся в Едином государственном реестре недвижимости		определены в результате выполнения комплексных кадастровых работ				
	X	Y	X	Y			
1	2	3	4	5	6	7	8
142У	-	-	541599.39	1316477.55	Метод спутни ковых геодези ческих измере ний (опреде лений)	0.10	-
143У	-	-	541596.85	1316477.03	Метод спутни ковых геодези ческих измере ний (опреде лений)	0.10	-
111	541595.36	1316476.72	541595.67	1316476.51	Метод спутни ковых геодези ческих измере ний (опреде лений)	0.10	-
112У	-	-	541597.48	1316468.81	Метод спутни ковых геодези ческих измере ний (опреде лений)	0.10	-
111У	-	-	541597.81	1316467.06	Метод спутни ковых геодези ческих измере ний (опреде лений)	0.10	-

[illegible]

1. Сведения о характерных точках границ уточняемого земельного участка с кадастровым номером 56:38:0123001:14 :

Система координат МСК-субъект 56

Зона № 1

Обозначение характерных точек границ	Координаты, м				Метод опреде ления коор динат	Формулы, примененные для расчета средней квадратической погрешности определения координат характерных точек границ (Mt), с подставленными в такие формулы значениями и итоговые (вычисленные) значения Mt, м	Описание закрепле ния точки
	содержатся в Едином государственном реестре недвижимости		определены в результате выполнения комплексных кадастровых работ				
	X	Y	X	Y			
1	2	3	4	5	6	7	8
110	541598.84	1316460.98	541599.45	1316459.42	Метод спутни ковых геодези ческих измере ний (опреде лений)	0.10	-
117У	-	-	541599.75	1316456.25	Метод спутни ковых геодези ческих измере ний (опреде лений)	0.10	-
116У	-	-	541601.11	1316445.48	Метод спутни ковых геодези ческих измере ний (опреде лений)	0.10	-
134У	-	-	541602.03	1316445.73	Метод спутни ковых геодези ческих измере ний (опреде лений)	0.10	-
118	541602.28	1316445.63	-	-	-	0.30	-
133У	-	-	541602.36	1316443.94	Метод спутни ковых геодези ческих измере ний (опреде лений)	0.10	-

[illegible]

Система координат МСК-субъект 56						Зона № 1	
Обозначение характерных точек границ	Координаты, м				Метод опреде ления коор динат	Формулы, примененные для расчета средней квадратической погрешности определения координат характерных точек границ (Mt), с подставленными в такие формулы значениями и итоговые (вычисленные) значения Mt, м	Описание закрепле ния точки
	содержатся в Едином государственном реестре недвижимости		определены в результате выполнения комплексных кадастровых работ				
	X	Y	X	Y			
1	2	3	4	5	6	7	8
121	541606.01	1316425.32	541605.81	1316425.29	Метод спутни ковых геодези ческих измере ний (опреде лений)	0.10	-
123	541611.12	1316426.36	541611.13	1316426.31	Метод спутни ковых геодези ческих измере ний (опреде лений)	0.10	-
135У	-	-	541611.06	1316426.69	Метод спутни ковых геодези ческих измере ний (опреде лений)	0.10	-
124	541611.03	1316426.85	541611.59	1316426.78	Метод спутни ковых геодези ческих измере ний (опреде лений)	0.10	-
122	541615.04	1316427.46	541615.37	1316427.29	Метод спутни ковых геодези ческих измере ний (опреде лений)	0.10	-

2. Сведения о частях границ уточняемого земельного участка с кадастровым номером 56:38:0123001:14 :				
Обозначение части границ		Горизонтальное проложение (S), м	Описание прохождения части границ	Сведения о согласовании местоположения границ (согласовано/спорное)
от т.	до т.			
1	2	3	4	5
122	141У	3.68	-	-
123	135У	0.39	-	-
121	123	5.42	-	-
133У	121	18.97	-	-
134У	133У	1.82	-	-
116У	134У	0.95	-	-
117У	116У	10.86	-	-
110	117У	3.18	-	-
135У	124	0.54	-	-
111У	110	7.81	-	-
111	112У	7.91	-	-
143У	111	1.29	-	-
142У	143У	2.59	-	-
97	142У	6.23	-	-
105У	97	2.65	-	-
98	105У	7.68	-	-
141У	98	38.36	-	-
112У	111У	1.78	-	-
124	122	3.81	-	-
3. Сведения о характеристиках уточняемого земельного участка с кадастровым номером 56:38:0123001:14 :				
№ п/п	Наименование характеристики		Значение характеристики	
1	2		3	
1.	Адрес земельного участка		-	
1.1.	Сведения о местоположении земельного участка (при отсутствии адреса) в структурированном в соответствии с федеральной информационной адресной системой виде		Российская Федерация, Оренбургская область, город Бузулук, улица Серго	
1.2.	Дополнительные сведения о местоположении земельного участка		обл. Оренбургская, г. Бузулук, ул. Серго, на земельном участке расположен жилой дом № 25	
2.	Площадь земельного участка ± величина погрешности определения (вычисления) площади ($P \pm \Delta P$), м2		516 ± 8	
3.	Формула, примененная для расчета предельной допустимой погрешности определения площади земельного участка, с подставленными значениями и итоговые (вычисленные) значения (ΔP), м2		$\Delta P = 3.5 * M_t * \sqrt{P} = 3.5 * 0.1 * \sqrt{516} = 8$	
4.	Площадь земельного участка согласно сведениям Единого государственного реестра недвижимости (Ркад), м2		510	
5.	Оценка расхождения Р и Ркад ($P - P_{кад}$), м2		6	
6.	Предельные минимальный и максимальный размеры земельного участка ($P_{мин}$ и $P_{макс}$), м2		300 1000	

3. Сведения о характеристиках уточняемого земельного участка с кадастровым номером 56:38:0123001:14 :		
№ п/п	Наименование характеристики	Значение характеристики
1	2	3
7.	Кадастровый номер или иной государственный учетный номер (инвентарный) объекта недвижимости, расположенного на земельном участке	56:38:0123001:56
8.	Вид (виды) разрешенного использования	земельные участки для размещения объектов индивидуального жилищного строительства
8.1.	Дополнительные сведения об использовании земельного участка	-
9.	Сведения о земельных участках (землях общего пользования, территории общего пользования), посредством которых обеспечивается доступ	Земли общего пользования
10.	Иные сведения	-
4. Пояснения к сведениям об уточняемом земельном участке с кадастровым номером 56:38:0123001:14 :		
1.	-	

**Сведения об уточняемых земельных участках, необходимые для исправления
реестровых ошибок в сведениях о местоположении их границ**

**1. Сведения о характерных точках границ уточняемого земельного участка
с кадастровым номером 56:38:0123001:116 :**

Система координат МСК-субъект 56

Зона № 1

Обозначение характерных точек границ	Координаты, м				Метод опреде ления коор динат	Формулы, примененные для расчета средней квадратической погрешности определения координат характерных точек границ (Mt), с подставленными в такие формулы значениями и итоговые (вычисленные) значения Mt, м	Описание закрепле ния точки
	содержатся в Едином государственном реестре недвижимости		определены в результате выполнения комплексных кадастровых работ				
	X	Y	X	Y			
1	2	3	4	5	6	7	8
98	541607.69	1316468.61	541607.69	1316468.61	Метод спутни ковых геодези ческих измере ний (опреде лений)	0.10	-
141У	-	-	541614.43	1316430.85	Метод спутни ковых геодези ческих измере ний (опреде лений)	0.10	-
122	541615.04	1316427.46	541615.37	1316427.29	Метод спутни ковых геодези ческих измере ний (опреде лений)	0.10	-
144У	-	-	541620.52	1316428.22	Метод спутни ковых геодези ческих измере ний (опреде лений)	0.10	-
125	541628.74	1316429.45	541628.74	1316429.45	Метод спутни ковых геодези ческих измере ний (опреде лений)	0.10	-

1. Сведения о характерных точках границ уточняемого земельного участка с кадастровым номером 56:38:0123001:116 :

Система координат МСК-субъект 56

Зона № 1

Обозначение характерных точек границ	Координаты, м				Метод опреде ления коор динат	Формулы, примененные для расчета средней квадратической погрешности определения координат характерных точек границ (Mt), с подставленными в такие формулы значениями и итоговые (вычисленные) значения Mt, м	Описание закрепле ния точки
	содержатся в Едином государственном реестре недвижимости		определены в результате выполнения комплексных кадастровых работ				
	X	Y	X	Y			
1	2	3	4	5	6	7	8
126	541628.68	1316429.99	541628.68	1316429.99	Метод спутни ковых геодези ческих измере ний (опреде лений)	0.10	-
127	541627.54	1316436.49	541627.56	1316436.49	Метод спутни ковых геодези ческих измере ний (опреде лений)	0.10	-
128	541628.33	1316436.62	541628.33	1316436.62	Метод спутни ковых геодези ческих измере ний (опреде лений)	0.10	-
145У	-	-	541625.92	1316448.99	Метод спутни ковых геодези ческих измере ний (опреде лений)	0.10	-
129	541625.58	1316450.75	541625.63	1316450.48	Метод спутни ковых геодези ческих измере ний (опреде лений)	0.10	-

[illegible]

Система координат МСК-субъект 56						Зона № 1	
Обозначение характерных точек границ	Координаты, м				Метод опреде ления коор динат	Формулы, примененные для расчета средней квадратической погрешности определения координат характерных точек границ (Mt), с подставленными в такие формулы значениями и итоговые (вычисленные) значения Mt, м	Описание закрепле ния точки
	содержатся в Едином государственном реестре недвижимости		определены в результате выполнения комплексных кадастровых работ				
	X	Y	X	Y			
1	2	3	4	5	6	7	8
79	-	-	541626.51	1316451.38	Метод спутни ковых геодези ческих измере ний (опреде лений)	0.10	-
78	-	-	541624.55	1316463.05	Метод спутни ковых геодези ческих измере ний (опреде лений)	0.10	-
89У	-	-	541623.79	1316465.42	Метод спутни ковых геодези ческих измере ний (опреде лений)	0.10	-
88У	-	-	541623.31	1316469.36	Метод спутни ковых геодези ческих измере ний (опреде лений)	0.10	-
130	541622.99	1316472.02	541623.15	1316471.90	Метод спутни ковых геодези ческих измере ний (опреде лений)	0.10	-

1. Сведения о характерных точках границ уточняемого земельного участка с кадастровым номером 56:38:0123001:116 :							
Система координат МСК-субъект 56						Зона № 1	
Обозначение характерных точек границ	Координаты, м				Метод опреде ления коор динат	Формулы, примененные для расчета средней квадратической погрешности определения координат характерных точек границ (Mt), с подставленными в такие формулы значениями и итоговые (вычисленные) значения Mt, м	Описание закрепле ния точки
	содержатся в Едином государственном реестре недвижимости		определены в результате выполнения комплексных кадастровых работ				
	X	Y	X	Y			
1	2	3	4	5	6	7	8
107	541622.58	1316472.04	541622.58	1316472.04	Метод спутни ковых геодези ческих измере ний (опреде лений)	0.10	-
94	541615.35	1316470.44	541615.91	1316470.56	Метод спутни ковых геодези ческих измере ний (опреде лений)	0.10	-
98	541607.69	1316468.61	541607.69	1316468.61	Метод спутни ковых геодези ческих измере ний (опреде лений)	0.10	-
2. Сведения о частях границ уточняемого земельного участка с кадастровым номером 56:38:0123001:116 :							
Обозначение части границ		Горизонтальное проложение (S), м	Описание прохождения части границ	Сведения о согласовании местоположения границ (согласовано/спорное)			
от т.	до т.						
1	2	3	4	5			
98	141У	38.36	-	-			
130	107	0.59	-	-			
88У	130	2.55	-	-			
89У	88У	3.97	-	-			
78	89У	2.49	-	-			
79	78	11.83	-	-			
129	79	1.26	-	-			
107	94	6.83	-	-			
145У	129	1.52	-	-			
127	128	0.78	-	-			
126	127	6.60	-	-			
125	126	0.54	-	-			

2. Сведения о частях границ уточняемого земельного участка с кадастровым номером 56:38:0123001:116 :				
Обозначение части границ		Горизонтальное проложение (S), м	Описание прохождения части границ	Сведения о согласовании местоположения границ (согласовано/спорное)
от т.	до т.			
1	2	3	4	5
144У	125	8.31	-	-
122	144У	5.23	-	-
141У	122	3.68	-	-
128	145У	12.60	-	-
94	98	8.45	-	-
3. Сведения о характеристиках уточняемого земельного участка с кадастровым номером 56:38:0123001:116 :				
№ п/п	Наименование характеристики		Значение характеристики	
1	2		3	
1.	Адрес земельного участка		-	
1.1.	Сведения о местоположении земельного участка (при отсутствии адреса) в структурированном в соответствии с федеральной информационной адресной системой виде		Российская Федерация, 461040, Оренбургская область, город Бузулук, улица Серго, дом 27	
1.2.	Дополнительные сведения о местоположении земельного		-	
2.	Площадь земельного участка ± величина погрешности определения (вычисления) площади ($P \pm \Delta P$), м2		634 ± 9	
3.	Формула, примененная для расчета предельной допустимой погрешности определения площади земельного участка, с подставленными значениями и итоговые (вычисленные) значения (ΔP), м2		$\Delta P = 3.5 * M_t * \sqrt{P} = 3.5 * 0.1 * \sqrt{634} = 9$	
4.	Площадь земельного участка согласно сведениям Единого государственного реестра недвижимости (Ркад), м2		624	
5.	Оценка расхождения Р и Ркад ($P - P_{кад}$), м2		10	
6.	Предельные минимальный и максимальный размеры земельного участка ($P_{мин}$ и $P_{макс}$), м2		300 1000	
7.	Кадастровый номер или иной государственный учетный номер (инвентарный) объекта недвижимости, расположенного на земельном участке		56:38:0123001:53	
8.	Вид (виды) разрешенного использования		для индивидуального жилищного строительства	
8.1.	Дополнительные сведения об использовании земельного участка		-	
9.	Сведения о земельных участках (землях общего пользования, территории общего пользования), посредством которых обеспечивается доступ		Земли общего пользования	
10.	Иные сведения		-	
4. Пояснения к сведениям об уточняемом земельном участке с кадастровым номером 56:38:0123001:116 :				
1.	-			

Сведения об уточняемых земельных участках, необходимые для исправления реестровых ошибок в сведениях о местоположении их границ

1. Сведения о характерных точках границ уточняемого земельного участка с кадастровым номером 56:38:0123001:117 :

Система координат МСК-субъект 56

Зона № 1

Обозначение характерных точек границ	Координаты, м				Метод опреде ления коор динат	Формулы, примененные для расчета средней квадратической погрешности определения координат характерных точек границ (Mt), с подставленными в такие формулы значениями и итоговые (вычисленные) значения Mt, м	Описание закрепле ния точки
	содержатся в Едином государственном реестре недвижимости		определены в результате выполнения комплексных кадастровых работ				
	X	Y	X	Y			
1	2	3	4	5	6	7	8
131	541661.18	1316435.10	541661.38	1316435.37	Метод спутни ковых геодези ческих измере ний (опреде лений)	0.10	-
170У	-	-	541659.19	1316447.47	Метод спутни ковых геодези ческих измере ний (опреде лений)	0.10	-
171У	-	-	541658.96	1316450.23	Метод спутни ковых геодези ческих измере ний (опреде лений)	0.10	-
43	541657.91	1316455.43	541658.26	1316455.48	Метод спутни ковых геодези ческих измере ний (опреде лений)	0.10	-
73У	-	-	541652.88	1316454.81	Метод спутни ковых геодези ческих измере ний (опреде лений)	0.10	-

1. Сведения о характерных точках границ уточняемого земельного участка с кадастровым номером 56:38:0123001:117 :

Система координат МСК-субъект 56

Зона № 1

Обозначение характерных точек границ	Координаты, м				Метод опреде ления коор динат	Формулы, примененные для расчета средней квадратической погрешности определения координат характерных точек границ (Mt), с подставленными в такие формулы значениями и итоговые (вычисленные) значения Mt, м	Описание закрепле ния точки
	содержатся в Едином государственном реестре недвижимости		определены в результате выполнения комплексных кадастровых работ				
	X	Y	X	Y			
1	2	3	4	5	6	7	8
72У	-	-	541647.63	1316454.02	Метод спутни ковых геодези ческих измере ний (опреде лений)	0.10	-
42	541643.63	1316453.71	541642.92	1316453.23	Метод спутни ковых геодези ческих измере ний (опреде лений)	0.10	-
80	541639.09	1316452.93	541639.42	1316452.65	Метод спутни ковых геодези ческих измере ний (опреде лений)	0.10	-
153У	-	-	541639.87	1316449.87	Метод спутни ковых геодези ческих измере ний (опреде лений)	0.10	-
132	541643.03	1316432.45	-	-	-	0.10	-
133	541643.13	1316432.02	541643.23	1316432.10	Метод спутни ковых геодези ческих измере ний (опреде лений)	0.10	-

[illegible]

1. Сведения о характерных точках границ уточняемого земельного участка с кадастровым номером 56:38:0123001:117 :

Система координат МСК-субъект 56

Зона № 1

Обозначение характерных точек границ	Координаты, м				Метод опреде ления коор динат	Формулы, примененные для расчета средней квадратической погрешности определения координат характерных точек границ (Mt), с подставленными в такие формулы значениями и итоговые (вычисленные) значения Mt, м	Описание закрепле ния точки
	содержатся в Едином государственном реестре недвижимости		определены в результате выполнения комплексных кадастровых работ				
	X	Y	X	Y			
1	2	3	4	5	6	7	8
134	541656.33	1316434.18	541656.06	1316434.31	Метод спутни ковых геодези ческих измере ний (опреде лений)	0.10	-
131	541661.18	1316435.10	541661.38	1316435.37	Метод спутни ковых геодези ческих измере ний (опреде лений)	0.10	-

2. Сведения о частях границ уточняемого земельного участка с кадастровым номером 56:38:0123001:117 :

Обозначение части границ		Горизонтальное проложение (S), м	Описание прохождения части границ	Сведения о согласовании местоположения границ (согласовано/спорное)
от т.	до т.			
1	2	3	4	5
131	170У	12.30	-	-
170У	171У	2.77	-	-
171У	43	5.30	-	-
43	73У	5.42	-	-
73У	72У	5.31	-	-
72У	42	4.78	-	-
42	80	3.55	-	-
80	153У	2.82	-	-
153У	133	18.08	-	-
133	134	13.02	-	-
134	131	5.42	-	-

3. Сведения о характеристиках уточняемого земельного участка с кадастровым номером 56:38:0123001:117 :

№ п/п	Наименование характеристики	Значение характеристики
1	2	3
1.	Адрес земельного участка	-

3. Сведения о характеристиках уточняемого земельного участка с кадастровым номером 56:38:0123001:117 :		
№ п/п	Наименование характеристики	Значение характеристики
1	2	3
1.1.	Сведения о местоположении земельного участка (при отсутствии адреса) в структурированном в соответствии с федеральной информационной адресной системой виде	Российская Федерация, 461040, Оренбургская область, город Бузулук, улица Серго, дом 31
1.2.	Дополнительные сведения о местоположении земельного	-
2.	Площадь земельного участка ± величина погрешности определения (вычисления) площади (P ± ΔP), м2	387 ± 7
3.	Формула, примененная для расчета предельной допустимой погрешности определения площади земельного участка, с подставленными значениями и итоговые (вычисленные) значения (ΔP), м2	ΔP=3.5*Mt*√P=3.5*0.1*√387=7
4.	Площадь земельного участка согласно сведениям Единого государственного реестра недвижимости (Ркад), м2	393
5.	Оценка расхождения P и Ркад (P - Ркад), м2	6
6.	Предельные минимальный и максимальный размеры земельного участка (Рмин и Рмакс), м2	300 1000
7.	Кадастровый номер или иной государственный учетный номер (инвентарный) объекта недвижимости, расположенного на земельном участке	56:38:0123001:57
8.	Вид (виды) разрешенного использования	для индивидуального жилищного строительства (код 2.1 приложения к приказу Министерства экономического развития Российской Федерации от 01.09.2014 № 540 «Об утверждении классификатора видов разрешенного использования земельных участков», группа 2 приложения № 1 к постановлению Правительства Оренбургской области от 24.12.2012 № 1122-п «Об утверждении результатов государственной кадастровой оценки земель населенных пунктов на территории Оренбургской
8.1.	Дополнительные сведения об использовании земельного участка	-
9.	Сведения о земельных участках (землях общего пользования, территории общего пользования), посредством которых обеспечивается доступ	Земли общего пользования
10.	Иные сведения	-
4. Пояснения к сведениям об уточняемом земельном участке с кадастровым номером 56:38:0123001:117 :		
1.	-	

Сведения об уточняемых земельных участках, необходимые для исправления реестровых ошибок в сведениях о местоположении их границ

1. Сведения о характерных точках границ уточняемого земельного участка с кадастровым номером 56:38:0123001:115 :

Система координат МСК-субъект 56

Зона № 1

Обозначение характерных точек границ	Координаты, м				Метод опреде ления коор динат	Формулы, примененные для расчета средней квадратической погрешности определения координат характерных точек границ (Mt), с подставленными в такие формулы значениями и итоговые (вычисленные) значения Mt, м	Описание закрепле ния точки
	содержатся в Едином государственном реестре недвижимости		определены в результате выполнения комплексных кадастровых работ				
	X	Y	X	Y			
1	2	3	4	5	6	7	8
135	541669.11	1316437.07	541669.30	1316436.74	Метод спутни ковых геодези ческих измере ний (опреде лений)	0.10	-
136	541667.82	1316446.73	541667.99	1316445.76	Метод спутни ковых геодези ческих измере ний (опреде лений)	0.10	-
137	541671.03	1316447.15	-	-	-	0.10	-
138	541675.78	1316448.00	-	-	-	0.10	-
139	541676.51	1316448.12	541677.05	1316447.03	Метод спутни ковых геодези ческих измере ний (опреде лений)	0.10	-
140	541676.08	1316449.29	541675.68	1316453.33	Метод спутни ковых геодези ческих измере ний (опреде лений)	0.10	-
172У	-	-	541675.79	1316454.78	Метод спутни ковых геодези ческих измере ний (опреде лений)	0.10	-

Система координат МСК-субъект 56						Зона № 1	
Обозначение характерных точек границ	Координаты, м				Метод опреде ления коор динат	Формулы, примененные для расчета средней квадратической погрешности определения координат характерных точек границ (Mt), с подставленными в такие формулы значениями и итоговые (вычисленные) значения Mt, м	Описание закрепле ния точки
	содержатся в Едином государственном реестре недвижимости		определены в результате выполнения комплексных кадастровых работ				
	X	Y	X	Y			
1	2	3	4	5	6	7	8
173У	-	-	541674.04	1316469.65	Метод спутни ковых геодези ческих измере ний (опреде лений)	0.10	-
63	541673.03	1316473.50	541673.49	1316472.93	Метод спутни ковых геодези ческих измере ний (опреде лений)	0.10	-
62	541665.32	1316472.08	541665.46	1316471.69	Метод спутни ковых геодези ческих измере ний (опреде лений)	0.10	-
44	541656.50	1316470.46	541656.59	1316469.80	Метод спутни ковых геодези ческих измере ний (опреде лений)	0.10	-
75У	-	-	541656.27	1316469.73	Метод спутни ковых геодези ческих измере ний (опреде лений)	0.10	-

1. Сведения о характерных точках границ уточняемого земельного участка с кадастровым номером 56:38:0123001:115 :

Система координат МСК-субъект 56

Зона № 1

Обозначение характерных точек границ	Координаты, м				Метод опреде ления коор динат	Формулы, примененные для расчета средней квадратической погрешности определения координат характерных точек границ (Mt), с подставленными в такие формулы значениями и итоговые (вычисленные) значения Mt, м	Описание закрепле ния точки
	содержатся в Едином государственном реестре недвижимости		определены в результате выполнения комплексных кадастровых работ				
	X	Y	X	Y			
1	2	3	4	5	6	7	8
74У	-	-	541658.01	1316460.61	Метод спутни ковых геодези ческих измере ний (опреде лений)	0.10	-
43	541658.63	1316455.53	541658.26	1316455.48	Метод спутни ковых геодези ческих измере ний (опреде лений)	0.10	-
171У	-	-	541658.96	1316450.23	Метод спутни ковых геодези ческих измере ний (опреде лений)	0.10	-
170У	-	-	541659.19	1316447.47	Метод спутни ковых геодези ческих измере ний (опреде лений)	0.10	-
131	541661.42	1316435.91	541661.38	1316435.37	Метод спутни ковых геодези ческих измере ний (опреде лений)	0.10	-

[illegible]

1. Сведения о характерных точках границ уточняемого земельного участка с кадастровым номером 56:38:0123001:115 :							
Система координат МСК-субъект 56						Зона № 1	
Обозначение характерных точек границ	Координаты, м				Метод опреде ления коор динат	Формулы, примененные для расчета средней квадратической погрешности определения координат характерных точек границ (Mt), с подставленными в такие формулы значениями и итоговые (вычисленные) значения Mt, м	Описание закрепле ния точки
	содержатся в Едином государственном реестре недвижимости		определены в результате выполнения комплексных кадастровых работ				
	X	Y	X	Y			
1	2	3	4	5	6	7	8
135	541669.11	1316437.07	541669.30	1316436.74	Метод спутни ковых геодези ческих измере ний (опреде лений)	0.10	-
2. Сведения о частях границ уточняемого земельного участка с кадастровым номером 56:38:0123001:115 :							
Обозначение части границ		Горизонтальное проложение (S), м	Описание прохождения части границ	Сведения о согласовании местоположения границ (согласовано/спорное)			
от т.	до т.						
1	2	3	4	5			
135	136	9.11	-	-			
136	139	9.15	-	-			
139	140	6.45	-	-			
140	172У	1.45	-	-			
172У	173У	14.97	-	-			
173У	63	3.33	-	-			
63	62	8.13	-	-			
62	44	9.07	-	-			
44	75У	0.33	-	-			
75У	74У	9.28	-	-			
74У	43	5.14	-	-			
43	171У	5.30	-	-			
171У	170У	2.77	-	-			
170У	131	12.30	-	-			
131	135	8.04	-	-			
3. Сведения о характеристиках уточняемого земельного участка с кадастровым номером 56:38:0123001:115 :							
№ п/п	Наименование характеристики			Значение характеристики			
1	2			3			
1.	Адрес земельного участка			-			
1.1.	Сведения о местоположении земельного участка (при отсутствии адреса) в структурированном в соответствии с федеральной информационной адресной системой виде			Российская Федерация, 461040, Оренбургская область, город Бузулук, улица Серго, дом 33			
1.2.	Дополнительные сведения о местоположении земельного			-			

3. Сведения о характеристиках уточняемого земельного участка с кадастровым номером 56:38:0123001:115 :

№ п/п	Наименование характеристики	Значение характеристики
1	2	3
2.	Площадь земельного участка \pm величина погрешности определения (вычисления) площади ($P \pm \Delta P$), м2	523 ± 8
3.	Формула, примененная для расчета предельной допустимой погрешности определения площади земельного участка, с подставленными значениями и итоговые (вычисленные) значения (ΔP), м2	$\Delta P = 3.5 * M_t * \sqrt{P} = 3.5 * 0.1 * \sqrt{523} = 8$
4.	Площадь земельного участка согласно сведениям Единого государственного реестра недвижимости (Ркад), м2	498
5.	Оценка расхождения Р и Ркад ($P - P_{кад}$), м2	25
6.	Предельные минимальный и максимальный размеры земельного участка ($P_{мин}$ и $P_{макс}$), м2	300 1000
7.	Кадастровый номер или иной государственный учетный номер (инвентарный) объекта недвижимости, расположенного на земельном участке	56:38:0123001:109
8.	Вид (виды) разрешенного использования	для индивидуального жилищного строительства
8.1.	Дополнительные сведения об использовании земельного участка	-
9.	Сведения о земельных участках (землях общего пользования, территории общего пользования), посредством которых обеспечивается доступ	Земли общего пользования
10.	Иные сведения	-

4. Пояснения к сведениям об уточняемом земельном участке с кадастровым номером 56:38:0123001:115:

1.	-
----	---

**Сведения об уточняемых земельных участках, необходимые для исправления
реестровых ошибок в сведениях о местоположении их границ**

**1. Сведения о характерных точках границ уточняемого земельного участка
с кадастровым номером 56:38:0123001:114 :**

Система координат МСК-субъект 56

Зона № 1

Обозначение характерных точек границ	Координаты, м				Метод опреде ления коор динат	Формулы, примененные для расчета средней квадратической погрешности определения координат характерных точек границ (Mt), с подставленными в такие формулы значениями и итоговые (вычисленные) значения Mt, м	Описание закрепле ния точки
	содержатся в Едином государственном реестре недвижимости		определены в результате выполнения комплексных кадастровых работ				
	X	Y	X	Y			
1	2	3	4	5	6	7	8
141	541678.18	1316438.42	541678.60	1316438.34	Метод спутни ковых геодези ческих измере ний (опреде лений)	0.10	-
142	541677.42	1316445.61	541677.42	1316445.61	Метод спутни ковых геодези ческих измере ний (опреде лений)	0.10	-
139	541676.51	1316448.12	541677.05	1316447.03	Метод спутни ковых геодези ческих измере ний (опреде лений)	0.10	-
138	541675.78	1316448.00	-	-	Метод спутни ковых геодези ческих измере ний (опреде лений)	0.10	-
137	541671.03	1316447.15	-	-	Метод спутни ковых геодези ческих измере ний (опреде лений)	0.10	-

1. Сведения о характерных точках границ уточняемого земельного участка с кадастровым номером 56:38:0123001:114 :

Система координат МСК-субъект 56

Зона № 1

Обозначение характерных точек границ	Координаты, м				Метод опреде ления коор динат	Формулы, примененные для расчета средней квадратической погрешности определения координат характерных точек границ (Mt), с подставленными в такие формулы значениями и итоговые (вычисленные) значения Mt, м	Описание закрепле ния точки
	содержатся в Едином государственном реестре недвижимости		определены в результате выполнения комплексных кадастровых работ				
	X	Y	X	Y			
1	2	3	4	5	6	7	8
136	541667.82	1316446.73	541667.99	1316445.76	Метод спутни ковых геодези ческих измере ний (опреде лений)	0.10	-
135	541669.11	1316437.07	541669.30	1316436.74	Метод спутни ковых геодези ческих измере ний (опреде лений)	0.10	-
143	541669.18	1316437.08	541669.71	1316436.81	Метод спутни ковых геодези ческих измере ний (опреде лений)	0.10	-
144	541677.09	1316438.26	541677.43	1316438.07	Метод спутни ковых геодези ческих измере ний (опреде лений)	0.10	-
141	541678.18	1316438.42	541678.60	1316438.34	Метод спутни ковых геодези ческих измере ний (опреде лений)	0.10	-

[illegible]

2. Сведения о частях границ уточняемого земельного участка с кадастровым номером 56:38:0123001:114 :				
Обозначение части границ		Горизонтальное проложение (S), м	Описание прохождения части границ	Сведения о согласовании местоположения границ (согласовано/спорное)
от т.	до т.			
1	2	3	4	5
141	142	7.37	-	-
142	139	1.47	-	-
139	136	9.15	-	-
136	135	9.11	-	-
135	143	0.42	-	-
143	144	7.82	-	-
144	141	1.20	-	-
3. Сведения о характеристиках уточняемого земельного участка с кадастровым номером 56:38:0123001:114 :				
№ п/п	Наименование характеристики		Значение характеристики	
1	2		3	
1.	Адрес земельного участка		-	
1.1.	Сведения о местоположении земельного участка (при отсутствии адреса) в структурированном в соответствии с федеральной информационной адресной системой виде		Российская Федерация, 461040, Оренбургская область, город Бузулук, улица Серго, Российская Федерация, Оренбургская обл., г. Бузулук, ул. Серго, №33, зд.№1	
1.2.	Дополнительные сведения о местоположении земельного		-	
2.	Площадь земельного участка ± величина погрешности определения (вычисления) площади ($P \pm \Delta P$), м2		84 ± 3	
3.	Формула, примененная для расчета предельной допустимой погрешности определения площади земельного участка, с подставленными значениями и итоговые (вычисленные) значения (ΔP), м2		$\Delta P = 3.5 * M_t * \sqrt{P} = 3.5 * 0.1 * \sqrt{84} = 3$	
4.	Площадь земельного участка согласно сведениям Единого государственного реестра недвижимости (Ркад), м2		90	
5.	Оценка расхождения Р и Ркад ($P - P_{кад}$), м2		6	
6.	Предельные минимальный и максимальный размеры земельного участка ($P_{мин}$ и $P_{макс}$), м2		- -	
7.	Кадастровый номер или иной государственный учетный номер (инвентарный) объекта недвижимости, расположенного на земельном участке		56:38:0123001:58	
8.	Вид (виды) разрешенного использования		Магазины	
8.1.	Дополнительные сведения об использовании земельного участка		-	
9.	Сведения о земельных участках (землях общего пользования, территории общего пользования), посредством которых обеспечивается доступ		Земли общего пользования	
10.	Иные сведения		-	
4. Пояснения к сведениям об уточняемом земельном участке с кадастровым номером 56:38:0123001:114 :				
1.	-			

**Сведения об уточняемых земельных участках, необходимые для исправления
реестровых ошибок в сведениях о местоположении их границ**

**1. Сведения о характерных точках границ уточняемого земельного участка
с кадастровым номером 56:38:0123001:5 :**

Система координат МСК-субъект 56

Зона № 1

Обозначение характерных точек границ	Координаты, м				Метод опреде ления коор динат	Формулы, примененные для расчета средней квадратической погрешности определения координат характерных точек границ (Mt), с подставленными в такие формулы значениями и итоговые (вычисленные) значения Mt, м	Описание закрепле ния точки
	содержатся в Едином государственном реестре недвижимости		определены в результате выполнения комплексных кадастровых работ				
	X	Y	X	Y			
1	2	3	4	5	6	7	8
141	541678.18	1316438.42	541678.60	1316438.34	Метод спутни ковых геодези ческих измере ний (опреде лений)	0.10	-
146	541693.44	1316441.19	541693.64	1316441.27	Метод спутни ковых геодези ческих измере ний (опреде лений)	0.10	-
147	541691.03	1316456.26	541691.03	1316456.26	Метод спутни ковых геодези ческих измере ний (опреде лений)	0.10	-
175У	-	-	541688.48	1316469.71	Метод спутни ковых геодези ческих измере ний (опреде лений)	0.10	-
176У	-	-	541687.94	1316473.07	Метод спутни ковых геодези ческих измере ний (опреде лений)	0.10	-

1. Сведения о характерных точках границ уточняемого земельного участка с кадастровым номером 56:38:0123001:5 :

Система координат МСК-субъект 56

Зона № 1

Обозначение характерных точек границ	Координаты, м				Метод опреде ления коор динат	Формулы, примененные для расчета средней квадратической погрешности определения координат характерных точек границ (Mt), с подставленными в такие формулы значениями и итоговые (вычисленные) значения Mt, м	Описание закрепле ния точки
	содержатся в Едином государственном реестре недвижимости		определены в результате выполнения комплексных кадастровых работ				
	X	Y	X	Y			
1	2	3	4	5	6	7	8
148	541685.91	1316485.53	541685.81	1316484.73	Метод спутни ковых геодези ческих измере ний (опреде лений)	0.10	-
149	541676.88	1316483.90	-	-	-	0.30	-
47	541674.39	1316483.19	541674.84	1316482.96	Метод спутни ковых геодези ческих измере ний (опреде лений)	0.10	-
46	541671.90	1316482.48	541671.97	1316481.91	Метод спутни ковых геодези ческих измере ний (опреде лений)	0.10	-
63	541673.03	1316473.50	541673.49	1316472.93	Метод спутни ковых геодези ческих измере ний (опреде лений)	0.10	-
173У	-	-	541674.04	1316469.65	Метод спутни ковых геодези ческих измере ний (опреде лений)	0.10	-

[illegible]

1. Сведения о характерных точках границ уточняемого земельного участка с кадастровым номером 56:38:0123001:5 :

Система координат МСК-субъект 56

Зона № 1

Обозначение характерных точек границ	Координаты, м				Метод опреде ления коор динат	Формулы, примененные для расчета средней квадратической погрешности определения координат характерных точек границ (Mt), с подставленными в такие формулы значениями и итоговые (вычисленные) значения Mt, м	Описание закрепле ния точки
	содержатся в Едином государственном реестре недвижимости		определены в результате выполнения комплексных кадастровых работ				
	X	Y	X	Y			
1	2	3	4	5	6	7	8
172У	-	-	541675.79	1316454.78	Метод спутни ковых геодези ческих измере ний (опреде лений)	0.10	-
140	-	-	541675.68	1316453.33	Метод спутни ковых геодези ческих измере ний (опреде лений)	0.10	-
140	541676.08	1316449.29	-	-	-	0.30	-
139	-	-	541677.05	1316447.03	Метод спутни ковых геодези ческих измере ний (опреде лений)	0.10	-
142	541677.42	1316445.61	541677.42	1316445.61	Метод спутни ковых геодези ческих измере ний (опреде лений)	0.10	-
141	541678.18	1316438.42	541678.60	1316438.34	Метод спутни ковых геодези ческих измере ний (опреде лений)	0.10	-

[illegible]

2. Сведения о частях границ уточняемого земельного участка с кадастровым номером 56:38:0123001:5 :				
Обозначение части границ		Горизонтальное проложение (S), м	Описание прохождения части границ	Сведения о согласовании местоположения границ (согласовано/спорное)
от т.	до т.			
1	2	3	4	5
141	146	15.32	-	-
146	147	15.22	-	-
147	175У	13.69	-	-
175У	176У	3.40	-	-
176У	148	11.85	-	-
148	47	11.11	-	-
47	46	3.06	-	-
46	63	9.11	-	-
63	173У	3.33	-	-
173У	172У	14.97	-	-
172У	140	1.45	-	-
140	139	6.45	-	-
139	142	1.47	-	-
142	141	7.37	-	-
3. Сведения о характеристиках уточняемого земельного участка с кадастровым номером 56:38:0123001:5 :				
№ п/п	Наименование характеристики		Значение характеристики	
1	2		3	
1.	Адрес земельного участка		-	
1.1.	Сведения о местоположении земельного участка (при отсутствии адреса) в структурированном в соответствии с федеральной информационной адресной системой виде		Российская Федерация, Оренбургская область, город Бузулук, улица Серго, дом № 35	
1.2.	Дополнительные сведения о местоположении земельного		-	
2.	Площадь земельного участка ± величина погрешности определения (вычисления) площади ($P \pm \Delta P$), м ²		657 ± 9	
3.	Формула, примененная для расчета предельной допустимой погрешности определения площади земельного участка, с подставленными значениями и итоговые (вычисленные) значения (ΔP), м ²		$\Delta P = 3.5 * M_t * \sqrt{P} = 3.5 * 0.1 * \sqrt{657} = 9$	
4.	Площадь земельного участка согласно сведениям Единого государственного реестра недвижимости (Ркад), м ²		681	
5.	Оценка расхождения Р и Ркад ($P - P_{кад}$), м ²		24	
6.	Предельные минимальный и максимальный размеры земельного участка ($P_{мин}$ и $P_{макс}$), м ²		300 1000	
7.	Кадастровый номер или иной государственный учетный номер (инвентарный) объекта недвижимости, расположенного на земельном участке		56:38:0123001:63	
8.	Вид (виды) разрешенного использования		под домовладением	
8.1.	Дополнительные сведения об использовании земельного участка		-	
9.	Сведения о земельных участках (землях общего пользования, территории общего пользования), посредством которых обеспечивается доступ		Земли общего пользования	
10.	Иные сведения		-	

4. Пояснения к сведениям об уточняемом земельном участке с кадастровым номером 56:38:0123001:5 :

1.

-

**Сведения об уточняемых земельных участках, необходимые для исправления
реестровых ошибок в сведениях о местоположении их границ**

**1. Сведения о характерных точках границ уточняемого земельного участка
с кадастровым номером 56:38:0123001:32 :**

Система координат МСК-субъект 56

Зона № 1

Обозначение характерных точек границ	Координаты, м				Метод опреде ления коор динат	Формулы, примененные для расчета средней квадратической погрешности определения координат характерных точек границ (Mt), с подставленными в такие формулы значениями и итоговые (вычисленные) значения Mt, м	Описание закрепле ния точки
	содержатся в Едином государственном реестре недвижимости		определены в результате выполнения комплексных кадастровых работ				
	X	Y	X	Y			
1	2	3	4	5	6	7	8
150	541738.92	1316449.70	541739.42	1316449.80	Метод спутни ковых геодези ческих измере ний (опреде лений)	0.10	-
180У	-	-	541736.98	1316461.24	Метод спутни ковых геодези ческих измере ний (опреде лений)	0.10	-
181У	-	-	541734.10	1316474.90	Метод спутни ковых геодези ческих измере ний (опреде лений)	0.10	-
182У	-	-	541733.98	1316478.69	Метод спутни ковых геодези ческих измере ний (опреде лений)	0.10	-
151	541730.77	1316492.28	541731.05	1316492.59	Метод спутни ковых геодези ческих измере ний (опреде лений)	0.10	-

1. Сведения о характерных точках границ уточняемого земельного участка с кадастровым номером 56:38:0123001:32 :

Система координат МСК-субъект 56

Зона № 1

Обозначение характерных точек границ	Координаты, м				Метод опреде ления коор динат	Формулы, примененные для расчета средней квадратической погрешности определения координат характерных точек границ (Mt), с подставленными в такие формулы значениями и итоговые (вычисленные) значения Mt, м	Описание закрепле ния точки
	содержатся в Едином государственном реестре недвижимости		определены в результате выполнения комплексных кадастровых работ				
	X	Y	X	Y			
1	2	3	4	5	6	7	8
183У	-	-	541725.69	1316491.81	Метод спутни ковых геодези ческих измере ний (опреде лений)	0.10	-
35	-	-	541717.05	1316490.01	Метод спутни ковых геодези ческих измере ний (опреде лений)	0.10	-
152	541715.83	1316489.95	541716.07	1316489.81	Метод спутни ковых геодези ческих измере ний (опреде лений)	0.10	-
184У	-	-	541717.41	1316481.87	Метод спутни ковых геодези ческих измере ний (опреде лений)	0.10	-
185У	-	-	541719.54	1316473.58	Метод спутни ковых геодези ческих измере ний (опреде лений)	0.10	-

[illegible]

1. Сведения о характерных точках границ уточняемого земельного участка с кадастровым номером 56:38:0123001:32 :

Система координат МСК-субъект 56

Зона № 1

Обозначение характерных точек границ	Координаты, м				Метод опреде ления коор динат	Формулы, примененные для расчета средней квадратической погрешности определения координат характерных точек границ (Mt), с подставленными в такие формулы значениями и итоговые (вычисленные) значения Mt, м	Описание закрепле ния точки
	содержатся в Едином государственном реестре недвижимости		определены в результате выполнения комплексных кадастровых работ				
	X	Y	X	Y			
1	2	3	4	5	6	7	8
186У	-	-	541720.27	1316469.28	Метод спутни ковых геодези ческих измере ний (опреде лений)	0.10	-
187У	-	-	541721.10	1316465.23	Метод спутни ковых геодези ческих измере ний (опреде лений)	0.10	-
188У	-	-	541722.46	1316458.49	Метод спутни ковых геодези ческих измере ний (опреде лений)	0.10	-
189У	-	-	541723.30	1316454.72	Метод спутни ковых геодези ческих измере ний (опреде лений)	0.10	-
190У	-	-	541724.76	1316447.17	Метод спутни ковых геодези ческих измере ний (опреде лений)	0.10	-

[illegible]

1. Сведения о характерных точках границ уточняемого земельного участка с кадастровым номером 56:38:0123001:32 :							
Система координат МСК-субъект 56						Зона № 1	
Обозначение характерных точек границ	Координаты, м				Метод опреде ления коор динат	Формулы, примененные для расчета средней квадратической погрешности определения координат характерных точек границ (Mt), с подставленными в такие формулы значениями и итоговые (вычисленные) значения Mt, м	Описание закрепле ния точки
	содержатся в Едином государственном реестре недвижимости		определены в результате выполнения комплексных кадастровых работ				
	X	Y	X	Y			
1	2	3	4	5	6	7	8
153	541724.21	1316446.99	541730.80	1316448.26	Метод спутни ковых геодези ческих измере ний (опреде лений)	0.10	-
150	541738.92	1316449.70	541739.42	1316449.80	Метод спутни ковых геодези ческих измере ний (опреде лений)	0.10	-
2. Сведения о частях границ уточняемого земельного участка с кадастровым номером 56:38:0123001:32 :							
Обозначение части границ		Горизонтальное проложение (S), м	Описание прохождения части границ	Сведения о согласовании местоположения границ (согласовано/спорное)			
от т.	до т.						
1	2	3	4	5			
150	180У	11.70	-	-			
180У	181У	13.96	-	-			
181У	182У	3.79	-	-			
182У	151	14.21	-	-			
151	183У	5.42	-	-			
183У	35	8.83	-	-			
35	152	1.00	-	-			
152	184У	8.05	-	-			
184У	185У	8.56	-	-			
185У	186У	4.36	-	-			
186У	187У	4.13	-	-			
187У	188У	6.88	-	-			
188У	189У	3.86	-	-			
189У	190У	7.69	-	-			
190У	153	6.14	-	-			
153	150	8.76	-	-			

3. Сведения о характеристиках уточняемого земельного участка с кадастровым номером 56:38:0123001:32 :		
№ п/п	Наименование характеристики	Значение характеристики
1	2	3
1.	Адрес земельного участка	-
1.1.	Сведения о местоположении земельного участка (при отсутствии адреса) в структурированном в соответствии с федеральной информационной адресной системой виде	Российская Федерация, Оренбургская область, район Бузулукский, город Бузулук, улица Серго, дом №41
1.2.	Дополнительные сведения о местоположении земельного	-
2.	Площадь земельного участка ± величина погрешности определения (вычисления) площади (P ± ΔP), м2	654 ± 9
3.	Формула, примененная для расчета предельной допустимой погрешности определения площади земельного участка, с подставленными значениями и итоговые (вычисленные) значения (ΔP), м2	ΔP=3.5*Мт*√P=3.5*0.1*√654=9
4.	Площадь земельного участка согласно сведениям Единого государственного реестра недвижимости (Ркад), м2	655
5.	Оценка расхождения Р и Ркад (Р - Ркад), м2	1
6.	Предельные минимальный и максимальный размеры земельного участка (Рмин и Рмакс), м2	300 1000
7.	Кадастровый номер или иной государственный учетный номер (инвентарный) объекта недвижимости, расположенного на земельном участке	56:38:0123001:52
8.	Вид (виды) разрешенного использования	под существующим домовладением
8.1.	Дополнительные сведения об использовании земельного участка	-
9.	Сведения о земельных участках (землях общего пользования, территории общего пользования), посредством которых обеспечивается доступ	Земли общего пользования
10.	Иные сведения	-
4. Пояснения к сведениям об уточняемом земельном участке с кадастровым номером 56:38:0123001:32 :		
1.	-	

**Сведения об уточняемых земельных участках, необходимые для исправления
реестровых ошибок в сведениях о местоположении их границ**

**1. Сведения о характерных точках границ уточняемого земельного участка
с кадастровым номером 56:38:0123001:9 :**

Система координат МСК-субъект 56

Зона № 1

Обозначение характерных точек границ	Координаты, м				Метод опреде ления коор динат	Формулы, примененные для расчета средней квадратической погрешности определения координат характерных точек границ (Mt), с подставленными в такие формулы значениями и итоговые (вычисленные) значения Mt, м	Описание закрепле ния точки
	содержатся в Едином государственном реестре недвижимости		определены в результате выполнения комплексных кадастровых работ				
	X	Y	X	Y			
1	2	3	4	5	6	7	8
154	541803.98	1316459.78	541804.54	1316460.04	Метод спутни ковых геодези ческих измере ний (опреде лений)	0.10	-
155	541801.76	1316470.46	541802.52	1316469.48	Метод спутни ковых геодези ческих измере ний (опреде лений)	0.10	-
215У	-	-	541803.07	1316469.63	Метод спутни ковых геодези ческих измере ний (опреде лений)	0.10	-
156	541800.46	1316475.64	541800.46	1316479.65	Метод спутни ковых геодези ческих измере ний (опреде лений)	0.10	-
14	541796.31	1316493.24	541796.88	1316493.09	Метод спутни ковых геодези ческих измере ний (опреде лений)	0.10	-

1. Сведения о характерных точках границ уточняемого земельного участка с кадастровым номером 56:38:0123001:9 :

Система координат МСК-субъект 56

Зона № 1

Обозначение характерных точек границ	Координаты, м				Метод опреде ления коор динат	Формулы, примененные для расчета средней квадратической погрешности определения координат характерных точек границ (Mt), с подставленными в такие формулы значениями и итоговые (вычисленные) значения Mt, м	Описание закрепле ния точки
	содержатся в Едином государственном реестре недвижимости		определены в результате выполнения комплексных кадастровых работ				
	X	Y	X	Y			
1	2	3	4	5	6	7	8
13	541795.12	1316501.14	541795.25	1316501.03	Метод спутни ковых геодези ческих измере ний (опреде лений)	0.10	-
27У	-	-	541792.38	1316500.21	Метод спутни ковых геодези ческих измере ний (опреде лений)	0.10	-
20	541790.45	1316499.82	541790.94	1316499.92	Метод спутни ковых геодези ческих измере ний (опреде лений)	0.10	-
25	541785.19	1316499.15	541785.23	1316498.88	Метод спутни ковых геодези ческих измере ний (опреде лений)	0.10	-
24	541785.18	1316499.74	541785.18	1316499.74	Метод спутни ковых геодези ческих измере ний (опреде лений)	0.10	-

[illegible]

1. Сведения о характерных точках границ уточняемого земельного участка с кадастровым номером 56:38:0123001:9 :

Система координат МСК-субъект 56

Зона № 1

Обозначение характерных точек границ	Координаты, м				Метод опреде ления коор динат	Формулы, примененные для расчета средней квадратической погрешности определения координат характерных точек границ (Mt), с подставленными в такие формулы значениями и итоговые (вычисленные) значения Mt, м	Описание закрепле ния точки
	содержатся в Едином государственном реестре недвижимости		определены в результате выполнения комплексных кадастровых работ				
	X	Y	X	Y			
1	2	3	4	5	6	7	8
23	-	-	541783.28	1316499.50	Метод спутни ковых геодези ческих измере ний (опреде лений)	0.10	-
22	541778.91	1316498.77	541778.91	1316498.80	Метод спутни ковых геодези ческих измере ний (опреде лений)	0.10	-
157	541776.29	1316498.62	541776.29	1316498.62	Метод спутни ковых геодези ческих измере ний (опреде лений)	0.10	-
37У	-	-	541773.20	1316497.97	Метод спутни ковых геодези ческих измере ний (опреде лений)	0.10	-
158	541771.16	1316497.52	541771.16	1316497.52	Метод спутни ковых геодези ческих измере ний (опреде лений)	0.10	-

[illegible]

1. Сведения о характерных точках границ уточняемого земельного участка с кадастровым номером 56:38:0123001:9 :

Система координат МСК-субъект 56

Зона № 1

Обозначение характерных точек границ	Координаты, м				Метод опреде ления коор динат	Формулы, примененные для расчета средней квадратической погрешности определения координат характерных точек границ (Mt), с подставленными в такие формулы значениями и итоговые (вычисленные) значения Mt, м	Описание закрепле ния точки
	содержатся в Едином государственном реестре недвижимости		определены в результате выполнения комплексных кадастровых работ				
	X	Y	X	Y			
1	2	3	4	5	6	7	8
159	541771.55	1316494.59	541771.55	1316494.60	Метод спутни ковых геодези ческих измере ний (опреде лений)	0.10	-
160	541772.35	1316494.54	541772.91	1316494.26	Метод спутни ковых геодези ческих измере ний (опреде лений)	0.10	-
216У	-	-	541775.08	1316482.82	Метод спутни ковых геодези ческих измере ний (опреде лений)	0.10	-
217У	-	-	541775.51	1316479.69	Метод спутни ковых геодези ческих измере ний (опреде лений)	0.10	-
218У	-	-	541776.50	1316473.52	Метод спутни ковых геодези ческих измере ний (опреде лений)	0.10	-

[illegible]

Система координат МСК-субъект 56						Зона № 1	
Обозначение характерных точек границ	Координаты, м				Метод опреде ления коор динат	Формулы, примененные для расчета средней квадратической погрешности определения координат характерных точек границ (Mt), с подставленными в такие формулы значениями и итоговые (вычисленные) значения Mt, м	Описание закрепле ния точки
	содержатся в Едином государственном реестре недвижимости		определены в результате выполнения комплексных кадастровых работ				
	X	Y	X	Y			
1	2	3	4	5	6	7	8
161	541777.59	1316465.98	541777.59	1316465.98	Метод спутни ковых геодези ческих измере ний (опреде лений)	0.10	-
162	541779.40	1316456.37	541779.40	1316456.37	Метод спутни ковых геодези ческих измере ний (опреде лений)	0.10	-
163	541779.95	1316456.33	541779.95	1316456.33	Метод спутни ковых геодези ческих измере ний (опреде лений)	0.10	-
164	541783.74	1316456.88	541783.73	1316456.77	Метод спутни ковых геодези ческих измере ний (опреде лений)	0.10	-
165	541787.69	1316457.18	541787.69	1316457.18	Метод спутни ковых геодези ческих измере ний (опреде лений)	0.10	-

1. Сведения о характерных точках границ уточняемого земельного участка с кадастровым номером 56:38:0123001:9 :							
Система координат МСК-субъект 56						Зона № 1	
Обозначение характерных точек границ	Координаты, м				Метод опреде ления коор динат	Формулы, примененные для расчета средней квадратической погрешности определения координат характерных точек границ (Mt), с подставленными в такие формулы значениями и итоговые (вычисленные) значения Mt, м	Описание закрепле ния точки
	содержатся в Едином государственном реестре недвижимости		определены в результате выполнения комплексных кадастровых работ				
	X	Y	X	Y			
1	2	3	4	5	6	7	8
166	541799.85	1316459.07	541799.85	1316459.07	Метод спутни ковых геодези ческих измере ний (опреде лений)	0.10	-
154	541803.98	1316459.78	541804.54	1316460.04	Метод спутни ковых геодези ческих измере ний (опреде лений)	0.10	-
2. Сведения о частях границ уточняемого земельного участка с кадастровым номером 56:38:0123001:9 :							
Обозначение части границ		Горизонтальное проложение (S), м	Описание прохождения части границ	Сведения о согласовании местоположения границ (согласовано/спорное)			
от т.	до т.						
1	2	3	4	5			
154	155	9.65	-	-			
164	165	3.98	-	-			
163	164	3.81	-	-			
162	163	0.55	-	-			
161	162	9.78	-	-			
218У	161	7.62	-	-			
217У	218У	6.25	-	-			
216У	217У	3.16	-	-			
160	216У	11.64	-	-			
159	160	1.40	-	-			
158	159	2.95	-	-			
37У	158	2.09	-	-			
157	37У	3.16	-	-			
22	157	2.63	-	-			
23	22	4.43	-	-			
24	23	1.92	-	-			
25	24	0.86	-	-			

2. Сведения о частях границ уточняемого земельного участка с кадастровым номером 56:38:0123001:9 :				
Обозначение части границ		Горизонтальное проложение (S), м	Описание прохождения части границ	Сведения о согласовании местоположения границ (согласовано/спорное)
от т.	до т.			
1	2	3	4	5
20	25	5.80	-	-
27У	20	1.47	-	-
13	27У	2.98	-	-
14	13	8.11	-	-
156	14	13.91	-	-
215У	156	10.35	-	-
155	215У	0.57	-	-
165	166	12.31	-	-
166	154	4.79	-	-
3. Сведения о характеристиках уточняемого земельного участка с кадастровым номером 56:38:0123001:9 :				
№ п/п	Наименование характеристики		Значение характеристики	
1	2		3	
1.	Адрес земельного участка		-	
1.1.	Сведения о местоположении земельного участка (при отсутствии адреса) в структурированном в соответствии с федеральной информационной адресной системой виде		Российская Федерация, Оренбургская область, город Бузулук, улица Серго, дом № 49	
1.2.	Дополнительные сведения о местоположении земельного		-	
2.	Площадь земельного участка ± величина погрешности определения (вычисления) площади ($P \pm \Delta P$), м2		1032 ± 11	
3.	Формула, примененная для расчета предельной допустимой погрешности определения площади земельного участка, с подставленными значениями и итоговые (вычисленные) значения (ΔP), м2		$\Delta P = 3.5 \cdot M_t \cdot \sqrt{P} = 3.5 \cdot 0.1 \cdot \sqrt{1032} = 11$	
4.	Площадь земельного участка согласно сведениям Единого государственного реестра недвижимости (Ркад), м2		1016	
5.	Оценка расхождения Р и Ркад ($P - P_{кад}$), м2		16	
6.	Предельные минимальный и максимальный размеры земельного участка ($P_{мин}$ и $P_{макс}$), м2		300 1000	
7.	Кадастровый номер или иной государственный учетный номер (инвентарный) объекта недвижимости, расположенного на земельном участке		56:38:0123001:61	
8.	Вид (виды) разрешенного использования		под существующим домовладением	
8.1.	Дополнительные сведения об использовании земельного участка		-	
9.	Сведения о земельных участках (землях общего пользования, территории общего пользования), посредством которых обеспечивается доступ		Земли общего пользования	

3. Сведения о характеристиках уточняемого земельного участка с кадастровым номером 56:38:0123001:9 :		
№ п/п	Наименование характеристики	Значение характеристики
1	2	3
10.	Иные сведения	В ходе кадастровых работ определены границы земельного участка с учетом их фактического положения, положения границ смежных земельных участков, а также местоположения построек, расположенных на земельном участке; фактическая площадь земельного участка (в том числе по сведениям ЕГРН) превышает установленный ПЗЗ предельный максимальный размер земельного участка
4. Пояснения к сведениям об уточняемом земельном участке с кадастровым номером 56:38:0123001:9 :		
1.	-	

**Сведения об уточняемых земельных участках, необходимые для исправления
реестровых ошибок в сведениях о местоположении их границ**

**1. Сведения о характерных точках границ уточняемого земельного участка
с кадастровым номером 56:38:0123001:33 :**

Система координат МСК-субъект 56

Зона № 1

Обозначение характерных точек границ	Координаты, м				Метод опреде ления коор динат	Формулы, примененные для расчета средней квадратической погрешности определения координат характерных точек границ (Mt), с подставленными в такие формулы значениями и итоговые (вычисленные) значения Mt, м	Описание закрепле ния точки
	содержатся в Едином государственном реестре недвижимости		определены в результате выполнения комплексных кадастровых работ				
	X	Y	X	Y			
1	2	3	4	5	6	7	8
154	541803.98	1316459.78	541804.54	1316460.04	Метод спутни ковых геодези ческих измере ний (опреде лений)	0.10	-
173	541807.99	1316460.38	-	-	-	0.30	-
174	541815.05	1316460.80	541815.37	1316461.33	Метод спутни ковых геодези ческих измере ний (опреде лений)	0.10	-
175	541823.53	1316462.01	541823.58	1316462.46	Метод спутни ковых геодези ческих измере ний (опреде лений)	0.10	-
176	541826.46	1316462.65	541826.91	1316463.11	Метод спутни ковых геодези ческих измере ний (опреде лений)	0.10	-
177	541824.64	1316475.69	-	-	-	0.30	-
178	541822.97	1316484.40	541823.38	1316487.03	Метод спутни ковых геодези ческих измере ний (опреде лений)	0.10	-

Система координат МСК-субъект 56						Зона № 1	
Обозначение характерных точек границ	Координаты, м				Метод опреде ления коор динат	Формулы, примененные для расчета средней квадратической погрешности определения координат характерных точек границ (Mt), с подставленными в такие формулы значениями и итоговые (вычисленные) значения Mt, м	Описание закрепле ния точки
	содержатся в Едином государственном реестре недвижимости		определены в результате выполнения комплексных кадастровых работ				
	X	Y	X	Y			
1	2	3	4	5	6	7	8
15	541820.60	1316498.85	541821.03	1316498.62	Метод спутни ковых геодези ческих измере ний (опреде лений)	0.10	-
14	541796.31	1316493.24	541796.88	1316493.09	Метод спутни ковых геодези ческих измере ний (опреде лений)	0.10	-
156	541800.46	1316475.64	541800.46	1316479.65	Метод спутни ковых геодези ческих измере ний (опреде лений)	0.10	-
215У	-	-	541803.07	1316469.63	Метод спутни ковых геодези ческих измере ний (опреде лений)	0.10	-
155	541801.76	1316470.46	541802.52	1316469.48	Метод спутни ковых геодези ческих измере ний (опреде лений)	0.10	-

1. Сведения о характерных точках границ уточняемого земельного участка с кадастровым номером 56:38:0123001:33 :							
Система координат МСК-субъект 56						Зона № 1	
Обозначение характерных точек границ	Координаты, м				Метод опреде ления коор динат	Формулы, примененные для расчета средней квадратической погрешности определения координат характерных точек границ (Mt), с подставленными в такие формулы значениями и итоговые (вычисленные) значения Mt, м	Описание закрепле ния точки
	содержатся в Едином государственном реестре недвижимости		определены в результате выполнения комплексных кадастровых работ				
	X	Y	X	Y			
1	2	3	4	5	6	7	8
154	541803.98	1316459.78	541804.54	1316460.04	Метод спутни ковых геодези ческих измере ний (опреде лений)	0.10	-

2. Сведения о частях границ уточняемого земельного участка с кадастровым номером 56:38:0123001:33 :				
Обозначение части границ		Горизонтальное проложение (S), м	Описание прохождения части границ	Сведения о согласовании местоположения границ (согласовано/спорное)
от т.	до т.			
1	2	3	4	5
154	174	10.91	-	-
174	175	8.29	-	-
175	176	3.39	-	-
176	178	24.18	-	-
178	15	11.83	-	-
15	14	24.78	-	-
14	156	13.91	-	-
156	215У	10.35	-	-
215У	155	0.57	-	-
155	154	9.65	-	-

3. Сведения о характеристиках уточняемого земельного участка с кадастровым номером 56:38:0123001:33 :		
№ п/п	Наименование характеристики	Значение характеристики
1	2	3
1.	Адрес земельного участка	-
1.1.	Сведения о местоположении земельного участка (при отсутствии адреса) в структурированном в соответствии с федеральной информационной адресной системой виде	Российская Федерация, Оренбургская область, город Бузулук, улица Серго, дом №51
1.2.	Дополнительные сведения о местоположении земельного	-
2.	Площадь земельного участка ± величина погрешности определения (вычисления) площади (Р ± ΔР), м2	827 ± 10
3.	Формула, примененная для расчета предельной допустимой погрешности определения площади земельного участка, с подставленными значениями и итоговые (вычисленные) значения (ΔР), м2	ΔР=3.5*Mt*√P=3.5*0.1*√827=10

3. Сведения о характеристиках уточняемого земельного участка с кадастровым номером 56:38:0123001:33 :		
№ п/п	Наименование характеристики	Значение характеристики
1	2	3
4.	Площадь земельного участка согласно сведениям Единого государственного реестра недвижимости (Ркад), м2	848
5.	Оценка расхождения Р и Ркад (Р - Ркад), м2	21
6.	Предельные минимальный и максимальный размеры земельного участка (Рмин и Рмакс), м2	300 1000
7.	Кадастровый номер или иной государственный учетный номер (инвентарный) объекта недвижимости, расположенного на земельном участке	-
8.	Вид (виды) разрешенного использования	под жилым домом литер АА1
8.1.	Дополнительные сведения об использовании земельного участка	-
9.	Сведения о земельных участках (землях общего пользования, территории общего пользования), посредством которых обеспечивается доступ	Земли общего пользования
10.	Иные сведения	-
4. Пояснения к сведениям об уточняемом земельном участке с кадастровым номером 56:38:0123001:33 :		
1.	-	

**Сведения об уточняемых земельных участках, необходимые для исправления
реестровых ошибок в сведениях о местоположении их границ**

**1. Сведения о характерных точках границ уточняемого земельного участка
с кадастровым номером 56:38:0123001:1 :**

Система координат МСК-субъект 56

Зона № 1

Обозначение характерных точек границ	Координаты, м				Метод опреде ления коор динат	Формулы, примененные для расчета средней квадратической погрешности определения координат характерных точек границ (Mt), с подставленными в такие формулы значениями и итоговые (вычисленные) значения Mt, м	Описание закрепле ния точки
	содержатся в Едином государственном реестре недвижимости		определены в результате выполнения комплексных кадастровых работ				
	X	Y	X	Y			
1	2	3	4	5	6	7	8
179	541839.13	1316467.20	541830.38	1316488.16	Метод спутни ковых геодези ческих измере ний (опреде лений)	0.10	-
180	541837.02	1316476.39	541835.10	1316489.13	Метод спутни ковых геодези ческих измере ний (опреде лений)	0.10	-
181	541833.93	1316475.67	541833.50	1316496.95	Метод спутни ковых геодези ческих измере ний (опреде лений)	0.10	-
182	541836.04	1316466.47	541828.80	1316495.95	Метод спутни ковых геодези ческих измере ний (опреде лений)	0.10	-
179	541839.13	1316467.20	541830.38	1316488.16	Метод спутни ковых геодези ческих измере ний (опреде лений)	0.10	-

2. Сведения о частях границ уточняемого земельного участка с кадастровым номером 56:38:0123001:1 :				
Обозначение части границ		Горизонтальное проложение (S), м	Описание прохождения части границ	Сведения о согласовании местоположения границ (согласовано/спорное)
от т.	до т.			
1	2	3	4	5
179	180	4.82	-	-
180	181	7.98	-	-
181	182	4.81	-	-
182	179	7.95	-	-
3. Сведения о характеристиках уточняемого земельного участка с кадастровым номером 56:38:0123001:1 :				
№ п/п	Наименование характеристики		Значение характеристики	
1	2		3	
1.	Адрес земельного участка		-	
1.1.	Сведения о местоположении земельного участка (при отсутствии адреса) в структурированном в соответствии с федеральной информационной адресной системой виде		Российская Федерация, Оренбургская область, город Бузулук, улица Серго	
1.2.	Дополнительные сведения о местоположении земельного участка		обл. Оренбургская, г. Бузулук, ул. Серго, 51 "Б"	
2.	Площадь земельного участка ± величина погрешности определения (вычисления) площади ($P \pm \Delta P$), м ²		38 ± 2	
3.	Формула, примененная для расчета предельной допустимой погрешности определения площади земельного участка, с подставленными значениями и итоговые (вычисленные) значения (ΔP), м ²		$\Delta P = 3.5 * M_t * \sqrt{P} = 3.5 * 0.1 * \sqrt{38} = 2$	
4.	Площадь земельного участка согласно сведениям Единого государственного реестра недвижимости (Ркад), м ²		30	
5.	Оценка расхождения P и Ркад ($P - P_{кад}$), м ²		8	
6.	Предельные минимальный и максимальный размеры земельного участка (Рмин и Рмакс), м ²		- -	
7.	Кадастровый номер или иной государственный учетный номер (инвентарный) объекта недвижимости, расположенного на земельном участке		-	
8.	Вид (виды) разрешенного использования		для целей энергетики	
8.1.	Дополнительные сведения об использовании земельного участка		-	
9.	Сведения о земельных участках (землях общего пользования, территории общего пользования), посредством которых обеспечивается доступ		Земли общего пользования	
10.	Иные сведения		-	
4. Пояснения к сведениям об уточняемом земельном участке с кадастровым номером 56:38:0123001:1 :				
1.	-			

**Описание местоположения зданий, сооружений,
объектов незавершенного строительства на земельном участке**

**1. Сведения о характерных точках контура объекта недвижимости
с кадастровым номером : 56:38:0123001:102 :**

Система координат МСК-субъект 56							Зона № 1	
Обозначение характерных точек контура	Содержатся в Едином государственном реестре недвижимости			Определены в ходе выполнения комплексных кадастровых работ			Метод опреде ления коор динат	Формулы, примененные для расчета средней квадратической погрешности определения координат характерных точек (Mt), м, с подставленными в такие формулы значениями и итоговые (вычисленные) значения Mt, м
	Координаты, м		Радиу с, м	Координаты, м		Радиу с, м		
	X	Y	R	X	Y	R		
1	2	3	4	5	6	7	8	9
20	-	-	-	541803.69	1316549.7 4	-	Метод спутниковых геодезически х измерений (определени й)	0.10
3	-	-	-	541809.08	1316551.0 9	-	Метод спутниковых геодезически х измерений (определени й)	0.10
10	-	-	-	541811.86	1316540.0 7	-	Метод спутниковых геодезически х измерений (определени й)	0.10
70	-	-	-	541806.50	1316538.7 1	-	Метод спутниковых геодезически х измерений (определени й)	0.10
20	-	-	-	541803.69	1316549.7 4	-	Метод спутниковых геодезически х измерений (определени й)	0.10

**2. Сведения о характеристиках объекта недвижимости
с кадастровым номером : 56:38:0123001:102 :**

№ п/п	Наименование характеристики	Значение характеристики
1	2	3
1.	Вид объекта недвижимости	здание
2.	Ранее присвоенный государственный учетный номер (инвентарный) здания, сооружения, объекта незавершенного строительства	7157, 56-56-09/017/2006-297
3.	Кадастровый номер земельного участка (земельных участков), в границах которого (которых) расположены здание, сооружение, объект незавершенного строительства	56:38:0123001:23

2. Сведения о характеристиках объекта недвижимости с кадастровым номером : 56:38:0123001:102 :

№ п/п	Наименование характеристики	Значение характеристики
1	2	3
4.	Уникальный учетный номер кадастрового квартала, в границах которого расположены здание, сооружение, объект незавершенного строительства	56:38:0123001
5.	Адрес здания, сооружения, объекта незавершенного строительства	-
5.1.	Сведения о местоположении здания, сооружения, объекта незавершенного строительства (при отсутствии адреса) в структурированном в соответствии с федеральной информационной адресной системой виде	Российская Федерация, 461040, Оренбургская область, город Бузулук, улица Орская, дом 24
5.2.	Дополнительные сведения о местоположении	-
6.	Иные сведения	-

3. Пояснения к сведениям об объекте недвижимости с кадастровым номером 56:38:0123001:102 :

1.	-
----	---

**Описание местоположения зданий, сооружений,
объектов незавершенного строительства на земельном участке**

**1. Сведения о характерных точках контура объекта недвижимости
с кадастровым номером : 56:38:0123001:49 :**

Система координат МСК-субъект 56							Зона № 1	
Обозначение характерных точек контура	Содержатся в Едином государственном реестре недвижимости			Определены в ходе выполнения комплексных кадастровых работ			Метод опреде ления коор динат	Формулы, примененные для расчета средней квадратической погрешности определения координат характерных точек (Mt), м, с подставленными в такие формулы значениями и итоговые (вычисленные) значения Mt, м
	Координаты, м		Радиу с, м	Координаты, м		Радиу с, м		
	X	Y	R	X	Y	R		
1	2	3	4	5	6	7	8	9
60	-	-	-	541791.30	1316538.0 1	-	Метод спутниковых геодезически х измерений (определени й)	0.10
80	-	-	-	541795.26	1316539.0 7	-	Метод спутниковых геодезически х измерений (определени й)	0.10
50	-	-	-	541793.15	1316546.8 7	-	Метод спутниковых геодезически х измерений (определени й)	0.10
4	-	-	-	541789.23	1316545.8 1	-	Метод спутниковых геодезически х измерений (определени й)	0.10
60	-	-	-	541791.30	1316538.0 1	-	Метод спутниковых геодезически х измерений (определени й)	0.10

**2. Сведения о характеристиках объекта недвижимости
с кадастровым номером : 56:38:0123001:49 :**

№ п/п	Наименование характеристики	Значение характеристики
1	2	3
1.	Вид объекта недвижимости	здание
2.	Ранее присвоенный государственный учетный номер (инвентарный) здания, сооружения, объекта незавершенного строительства	38:П:50:7157
3.	Кадастровый номер земельного участка (земельных участков), в границах которого (которых) расположены здание, сооружение, объект незавершенного строительства	56:38:0123001:23

2. Сведения о характеристиках объекта недвижимости с кадастровым номером : 56:38:0123001:49 :

№ п/п	Наименование характеристики	Значение характеристики
1	2	3
4.	Уникальный учетный номер кадастрового квартала, в границах которого расположены здание, сооружение, объект незавершенного строительства	56:38:0123001
5.	Адрес здания, сооружения, объекта незавершенного строительства	-
5.1.	Сведения о местоположении здания, сооружения, объекта незавершенного строительства (при отсутствии адреса) в структурированном в соответствии с федеральной информационной адресной системой виде	Российская Федерация, 461040, Оренбургская область, город Бузулук, улица Орская, дом 24
5.2.	Дополнительные сведения о местоположении	-
6.	Иные сведения	-

3. Пояснения к сведениям об объекте недвижимости с кадастровым номером 56:38:0123001:49 :

1.	-
----	---

**Описание местоположения зданий, сооружений,
объектов незавершенного строительства на земельном участке**

**1. Сведения о характерных точках контура объекта недвижимости
с кадастровым номером : 56:38:0123001:70 :**

Система координат МСК-субъект 56							Зона № 1	
Обозначение характерных точек контура	Содержатся в Едином государственном реестре недвижимости			Определены в ходе выполнения комплексных кадастровых работ			Метод опреде ления коор динат	Формулы, примененные для расчета средней квадратической погрешности определения координат характерных точек (Mt), м, с подставленными в такие формулы значениями и итоговые (вычисленные) значения Mt, м
	Координаты, м		Радиу с, м	Координаты, м		Радиу с, м		
	X	Y	R	X	Y	R		
1	2	3	4	5	6	7	8	9
100	-	-	-	541816.83	1316519.3 5	-	Метод спутниковых геодезически х измерений (определени й)	0.10
110	-	-	-	541808.24	1316517.3 5	-	Метод спутниковых геодезически х измерений (определени й)	0.10
120	-	-	-	541806.95	1316523.2 5	-	Метод спутниковых геодезически х измерений (определени й)	0.10
130	-	-	-	541815.48	1316525.1 9	-	Метод спутниковых геодезически х измерений (определени й)	0.10
100	-	-	-	541816.83	1316519.3 5	-	Метод спутниковых геодезически х измерений (определени й)	0.10

**2. Сведения о характеристиках объекта недвижимости
с кадастровым номером : 56:38:0123001:70 :**

№ п/п	Наименование характеристики	Значение характеристики
1	2	3
1.	Вид объекта недвижимости	здание
2.	Ранее присвоенный государственный учетный номер (инвентарный) здания, сооружения, объекта незавершенного строительства	38:П:50:7309, 7309, 56:38:0123001:48, 56-56-09/040/2005-123
3.	Кадастровый номер земельного участка (земельных участков), в границах которого (которых) расположены здание, сооружение, объект незавершенного строительства	56:38:0123001:25

2. Сведения о характеристиках объекта недвижимости с кадастровым номером : 56:38:0123001:70 :

№ п/п	Наименование характеристики	Значение характеристики
1	2	3
4.	Уникальный учетный номер кадастрового квартала, в границах которого расположены здание, сооружение, объект незавершенного строительства	56:38:0123001
5.	Адрес здания, сооружения, объекта незавершенного строительства	-
5.1.	Сведения о местоположении здания, сооружения, объекта незавершенного строительства (при отсутствии адреса) в структурированном в соответствии с федеральной информационной адресной системой виде	Российская Федерация, 461040, Оренбургская область, город Бузулук, улица Орская, дом 24А
5.2.	Дополнительные сведения о местоположении	-
6.	Иные сведения	-

3. Пояснения к сведениям об объекте недвижимости с кадастровым номером 56:38:0123001:70 :

1.	-
----	---

**Описание местоположения зданий, сооружений,
объектов незавершенного строительства на земельном участке**

**1. Сведения о характерных точках контура объекта недвижимости
с кадастровым номером : 56:38:0123001:103 :**

Система координат МСК-субъект 56

Зона № 1

Обозначение характерных точек контура	Содержатся в Едином государственном реестре недвижимости			Определены в ходе выполнения комплексных кадастровых работ			Метод опреде ления коор динат	Формулы, примененные для расчета средней квадратической погрешности определения координат характерных точек (Mt), м, с подставленными в такие формулы значениями и итоговые (вычисленные) значения Mt, м
	Координаты, м		Радиу с, м	Координаты, м		Радиу с, м		
	X	Y	R	X	Y	R		
1	2	3	4	5	6	7	8	9
16O	-	-	-	541788.04	1316517.4 3	-	Метод спутниковых геодезически х измерений (определени й)	0.10
17O	-	-	-	541784.78	1316528.7 6	-	Метод спутниковых геодезически х измерений (определени й)	0.10
18O	-	-	-	541792.94	1316531.1 5	-	Метод спутниковых геодезически х измерений (определени й)	0.10
19O	-	-	-	541795.21	1316523.5 3	-	Метод спутниковых геодезически х измерений (определени й)	0.10
20O	-	-	-	541792.80	1316522.7 9	-	Метод спутниковых геодезически х измерений (определени й)	0.10
21O	-	-	-	541793.90	1316519.1 5	-	Метод спутниковых геодезически х измерений (определени й)	0.10
16O	-	-	-	541788.04	1316517.4 3	-	Метод спутниковых геодезически х измерений (определени й)	0.10

2. Сведения о характеристиках объекта недвижимости с кадастровым номером : 56:38:0123001:103 :

№ п/п	Наименование характеристики	Значение характеристики
1	2	3
1.	Вид объекта недвижимости	здание
2.	Ранее присвоенный государственный учетный номер (инвентарный) здания, сооружения, объекта незавершенного строительства	П-50-7191, 56-56-09/005/2010-407
3.	Кадастровый номер земельного участка (земельных участков), в границах которого (которых) расположены здание, сооружение, объект незавершенного строительства	56:38:0123001:18
4.	Уникальный учетный номер кадастрового квартала, в границах которого расположены здание, сооружение, объект незавершенного строительства	56:38:0123001
5.	Адрес здания, сооружения, объекта незавершенного строительства	-
5.1.	Сведения о местоположении здания, сооружения, объекта незавершенного строительства (при отсутствии адреса) в структурированном в соответствии с федеральной информационной адресной системой виде	Российская Федерация, 461040, Оренбургская область, город Бузулук, улица Орская, дом 22А
5.2.	Дополнительные сведения о местоположении	-
6.	Иные сведения	-

3. Пояснения к сведениям об объекте недвижимости с кадастровым номером 56:38:0123001:103 :

1.	-

**Описание местоположения зданий, сооружений,
объектов незавершенного строительства на земельном участке**

**1. Сведения о характерных точках контура объекта недвижимости
с кадастровым номером : 56:38:0123001:68 :**

Система координат МСК-субъект 56

Зона № 1

Обозначение характерных точек контура	Содержатся в Едином государственном реестре недвижимости			Определены в ходе выполнения комплексных кадастровых работ			Метод опреде ления коор динат	Формулы, примененные для расчета средней квадратической погрешности определения координат характерных точек (Mt), м, с подставленными в такие формулы значениями и итоговые (вычисленные) значения Mt, м
	Координаты, м		Радиу с, м	Координаты, м		Радиу с, м		
	X	Y	R	X	Y	R		
1	2	3	4	5	6	7	8	9
28O	-	-	-	541776.88	1316524.4 5	-	Метод спутниковых геодезически х измерений (определени й)	0.10
29O	-	-	-	541772.37	1316541.1 5	-	Метод спутниковых геодезически х измерений (определени й)	0.10
19	-	-	-	541779.24	1316542.9 9	-	Метод спутниковых геодезически х измерений (определени й)	0.10
30O	-	-	-	541782.72	1316529.5 5	-	Метод спутниковых геодезически х измерений (определени й)	0.10
31O	-	-	-	541781.06	1316529.1 1	-	Метод спутниковых геодезически х измерений (определени й)	0.10
32O	-	-	-	541781.95	1316525.8 4	-	Метод спутниковых геодезически х измерений (определени й)	0.10
28O	-	-	-	541776.88	1316524.4 5	-	Метод спутниковых геодезически х измерений (определени й)	0.10

2. Сведения о характеристиках объекта недвижимости с кадастровым номером : 56:38:0123001:68 :

№ п/п	Наименование характеристики	Значение характеристики
1	2	3
1.	Вид объекта недвижимости	здание
2.	Ранее присвоенный государственный учетный номер (инвентарный) здания, сооружения, объекта незавершенного строительства	38:П:50:7190, П-50-7190, 56-56-09/020/2009-434
3.	Кадастровый номер земельного участка (земельных участков), в границах которого (которых) расположены здание, сооружение, объект незавершенного строительства	56:38:0123001:17
4.	Уникальный учетный номер кадастрового квартала, в границах которого расположены здание, сооружение, объект незавершенного строительства	56:38:0123001
5.	Адрес здания, сооружения, объекта незавершенного строительства	-
5.1.	Сведения о местоположении здания, сооружения, объекта незавершенного строительства (при отсутствии адреса) в структурированном в соответствии с федеральной информационной адресной системой виде	Российская Федерация, 461040, Оренбургская область, город Бузулук, улица Орская, дом 22
5.2.	Дополнительные сведения о местоположении	-
6.	Иные сведения	-

3. Пояснения к сведениям об объекте недвижимости с кадастровым номером 56:38:0123001:68 :

1.	-
----	---

**Описание местоположения зданий, сооружений,
объектов незавершенного строительства на земельном участке**

**1. Сведения о характерных точках контура объекта недвижимости
с кадастровым номером : 56:38:0123001:76 :**

Система координат МСК-субъект 56							Зона № 1	
Обозначение характерных точек контура	Содержатся в Едином государственном реестре недвижимости			Определены в ходе выполнения комплексных кадастровых работ			Метод опреде ления коор динат	Формулы, примененные для расчета средней квадратической погрешности определения координат характерных точек (Mt), м, с подставленными в такие формулы значениями и итоговые (вычисленные) значения Mt, м
	Координаты, м		Радиу с, м	Координаты, м		Радиу с, м		
	X	Y	R	X	Y	R		
1	2	3	4	5	6	7	8	9
37O	-	-	-	541773.20	1316497.9 7	-	Метод спутниковых геодезически х измерений (определени й)	0.10
38O	-	-	-	541771.79	1316506.0 5	-	Метод спутниковых геодезически х измерений (определени й)	0.10
39O	-	-	-	541762.28	1316504.4 8	-	Метод спутниковых геодезически х измерений (определени й)	0.10
40O	-	-	-	541763.69	1316496.4 4	-	Метод спутниковых геодезически х измерений (определени й)	0.10
37O	-	-	-	541773.20	1316497.9 7	-	Метод спутниковых геодезически х измерений (определени й)	0.10

**2. Сведения о характеристиках объекта недвижимости
с кадастровым номером : 56:38:0123001:76 :**

№ п/п	Наименование характеристики	Значение характеристики
1	2	3
1.	Вид объекта недвижимости	здание
2.	Ранее присвоенный государственный учетный номер (инвентарный) здания, сооружения, объекта незавершенного строительства	38:П:50:1992
3.	Кадастровый номер земельного участка (земельных участков), в границах которого (которых) расположены здание, сооружение, объект незавершенного строительства	56:38:0123001:16

2. Сведения о характеристиках объекта недвижимости с кадастровым номером : 56:38:0123001:76 :

№ п/п	Наименование характеристики	Значение характеристики
1	2	3
4.	Уникальный учетный номер кадастрового квартала, в границах которого расположены здание, сооружение, объект незавершенного строительства	56:38:0123001
5.	Адрес здания, сооружения, объекта незавершенного строительства	-
5.1.	Сведения о местоположении здания, сооружения, объекта незавершенного строительства (при отсутствии адреса) в структурированном в соответствии с федеральной информационной адресной системой виде	Российская Федерация, 461040, Оренбургская область, город Бузулук, улица Орская, дом 20
5.2.	Дополнительные сведения о местоположении	-
6.	Иные сведения	-

3. Пояснения к сведениям об объекте недвижимости с кадастровым номером 56:38:0123001:76 :

1.	-
----	---

**Описание местоположения зданий, сооружений,
объектов незавершенного строительства на земельном участке**

**1. Сведения о характерных точках контура объекта недвижимости
с кадастровым номером : 56:38:0123001:77 :**

Система координат МСК-субъект 56							Зона № 1	
Обозначение характерных точек контура	Содержатся в Едином государственном реестре недвижимости			Определены в ходе выполнения комплексных кадастровых работ			Метод опреде ления коор динат	Формулы, примененные для расчета средней квадратической погрешности определения координат характерных точек (Mt), м, с подставленными в такие формулы значениями и итоговые (вычисленные) значения Mt, м
	Координаты, м		Радиу с, м	Координаты, м		Радиу с, м		
	X	Y	R	X	Y	R		
1	2	3	4	5	6	7	8	9
47O	-	-	-	541730.45	1316518.3 9	-	Метод спутниковых геодезически х измерений (определени й)	0.10
52O	-	-	-	541721.98	1316516.1 7	-	Метод спутниковых геодезически х измерений (определени й)	0.10
53O	-	-	-	541719.16	1316526.8 1	-	Метод спутниковых геодезически х измерений (определени й)	0.10
46O	-	-	-	541727.70	1316529.0 2	-	Метод спутниковых геодезически х измерений (определени й)	0.10
47O	-	-	-	541730.45	1316518.3 9	-	Метод спутниковых геодезически х измерений (определени й)	0.10

**2. Сведения о характеристиках объекта недвижимости
с кадастровым номером : 56:38:0123001:77 :**

№ п/п	Наименование характеристики	Значение характеристики
1	2	3
1.	Вид объекта недвижимости	здание
2.	Ранее присвоенный государственный учетный номер (инвентарный) здания, сооружения, объекта незавершенного строительства	38:П:50:1993
3.	Кадастровый номер земельного участка (земельных участков), в границах которого (которых) расположены здание, сооружение, объект незавершенного строительства	-

2. Сведения о характеристиках объекта недвижимости с кадастровым номером : 56:38:0123001:77 :

№ п/п	Наименование характеристики	Значение характеристики
1	2	3
4.	Уникальный учетный номер кадастрового квартала, в границах которого расположены здание, сооружение, объект незавершенного строительства	56:38:0123001
5.	Адрес здания, сооружения, объекта незавершенного строительства	-
5.1.	Сведения о местоположении здания, сооружения, объекта незавершенного строительства (при отсутствии адреса) в структурированном в соответствии с федеральной информационной адресной системой виде	Российская Федерация, 461040, Оренбургская область, город Бузулук, улица Орская, дом 16
5.2.	Дополнительные сведения о местоположении	-
6.	Иные сведения	-

3. Пояснения к сведениям об объекте недвижимости с кадастровым номером 56:38:0123001:77 :

1.	-
----	---

**Описание местоположения зданий, сооружений,
объектов незавершенного строительства на земельном участке**

**1. Сведения о характерных точках контура объекта недвижимости
с кадастровым номером : 56:38:0123001:44 :**

Система координат МСК-субъект 56							Зона № 1	
Обозначение характерных точек контура	Содержатся в Едином государственном реестре недвижимости			Определены в ходе выполнения комплексных кадастровых работ			Метод опреде ления коор динат	Формулы, примененные для расчета средней квадратической погрешности определения координат характерных точек (Mt), м, с подставленными в такие формулы значениями и итоговые (вычисленные) значения Mt, м
	Координаты, м		Радиу с, м	Координаты, м		Радиу с, м		
	X	Y	R	X	Y	R		
1	2	3	4	5	6	7	8	9
54O	-	-	-	541690.89	1316508.6 2	-	Метод спутниковых геодезически х измерений (определени й)	0.10
37	-	-	-	541688.68	1316518.7 6	-	Метод спутниковых геодезически х измерений (определени й)	0.10
55O	-	-	-	541681.39	1316517.1 2	-	Метод спутниковых геодезически х измерений (определени й)	0.10
56O	-	-	-	541683.61	1316506.9 9	-	Метод спутниковых геодезически х измерений (определени й)	0.10
54O	-	-	-	541690.89	1316508.6 2	-	Метод спутниковых геодезически х измерений (определени й)	0.10

**2. Сведения о характеристиках объекта недвижимости
с кадастровым номером : 56:38:0123001:44 :**

№ п/п	Наименование характеристики	Значение характеристики
1	2	3
1.	Вид объекта недвижимости	здание
2.	Ранее присвоенный государственный учетный номер (инвентарный) здания, сооружения, объекта незавершенного строительства	1995, 38:П:50:1995, 56-01/08-16/2004-137
3.	Кадастровый номер земельного участка (земельных участков), в границах которого (которых) расположены здание, сооружение, объект незавершенного строительства	56:38:0123001:40

2. Сведения о характеристиках объекта недвижимости с кадастровым номером : 56:38:0123001:44 :

№ п/п	Наименование характеристики	Значение характеристики
1	2	3
4.	Уникальный учетный номер кадастрового квартала, в границах которого расположены здание, сооружение, объект незавершенного строительства	56:38:0123001
5.	Адрес здания, сооружения, объекта незавершенного строительства	-
5.1.	Сведения о местоположении здания, сооружения, объекта незавершенного строительства (при отсутствии адреса) в структурированном в соответствии с федеральной информационной адресной системой виде	Российская Федерация, 461040, Оренбургская область, город Бузулук, улица Орская, дом 12
5.2.	Дополнительные сведения о местоположении	-
6.	Иные сведения	-

3. Пояснения к сведениям об объекте недвижимости с кадастровым номером 56:38:0123001:44 :

1.	-
----	---

**Описание местоположения зданий, сооружений,
объектов незавершенного строительства на земельном участке**

**1. Сведения о характерных точках контура объекта недвижимости
с кадастровым номером : 56:38:0123001:43 :**

Система координат МСК-субъект 56							Зона № 1	
Обозначение характерных точек контура	Содержатся в Едином государственном реестре недвижимости			Определены в ходе выполнения комплексных кадастровых работ			Метод опреде ления коор динат	Формулы, примененные для расчета средней квадратической погрешности определения координат характерных точек (Mt), м, с подставленными в такие формулы значениями и итоговые (вычисленные) значения Mt, м
	Координаты, м		Радиу с, м	Координаты, м		Радиу с, м		
	X	Y	R	X	Y	R		
1	2	3	4	5	6	7	8	9
57O	-	-	-	541711.22	1316510.6 9	-	Метод спутниковых геодезически х измерений (определени й)	0.10
36	-	-	-	541707.70	1316523.5 2	-	Метод спутниковых геодезически х измерений (определени й)	0.10
58O	-	-	-	541701.54	1316521.7 8	-	Метод спутниковых геодезически х измерений (определени й)	0.10
59O	-	-	-	541705.15	1316509.0 0	-	Метод спутниковых геодезически х измерений (определени й)	0.10
57O	-	-	-	541711.22	1316510.6 9	-	Метод спутниковых геодезически х измерений (определени й)	0.10

**2. Сведения о характеристиках объекта недвижимости
с кадастровым номером : 56:38:0123001:43 :**

№ п/п	Наименование характеристики	Значение характеристики
1	2	3
1.	Вид объекта недвижимости	здание
2.	Ранее присвоенный государственный учетный номер (инвентарный) здания, сооружения, объекта незавершенного строительства	1994, 38:П:50:1994, 56-01/08-31/2001-502
3.	Кадастровый номер земельного участка (земельных участков), в границах которого (которых) расположены здание, сооружение, объект незавершенного строительства	56:38:0123001:2

2. Сведения о характеристиках объекта недвижимости с кадастровым номером : 56:38:0123001:43 :

№ п/п	Наименование характеристики	Значение характеристики
1	2	3
4.	Уникальный учетный номер кадастрового квартала, в границах которого расположены здание, сооружение, объект незавершенного строительства	56:38:0123001
5.	Адрес здания, сооружения, объекта незавершенного строительства	-
5.1.	Сведения о местоположении здания, сооружения, объекта незавершенного строительства (при отсутствии адреса) в структурированном в соответствии с федеральной информационной адресной системой виде	Российская Федерация, 461040, Оренбургская область, город Бузулук, улица Орская, дом 12
5.2.	Дополнительные сведения о местоположении	-
6.	Иные сведения	-

3. Пояснения к сведениям об объекте недвижимости с кадастровым номером 56:38:0123001:43 :

1.	-
----	---

**Описание местоположения зданий, сооружений,
объектов незавершенного строительства на земельном участке**

**1. Сведения о характерных точках контура объекта недвижимости
с кадастровым номером : 56:38:0123001:73 :**

Система координат МСК-субъект 56

Зона № 1

Обозначение характерных точек контура	Содержатся в Едином государственном реестре недвижимости			Определены в ходе выполнения комплексных кадастровых работ			Метод опреде ления коор динат	Формулы, примененные для расчета средней квадратической погрешности определения координат характерных точек (Mt), м, с подставленными в такие формулы значениями и итоговые (вычисленные) значения Mt, м
	Координаты, м		Радиу с, м	Координаты, м		Радиу с, м		
	X	Y	R	X	Y	R		
1	2	3	4	5	6	7	8	9
62O	-	-	-	541651.45	1316480.1 0	-	Метод спутниковых геодезически х измерений (определени й)	0.10
63O	-	-	-	541652.89	1316470.2 4	-	Метод спутниковых геодезически х измерений (определени й)	0.10
64O	-	-	-	541653.67	1316470.3 6	-	Метод спутниковых геодезически х измерений (определени й)	0.10
65O	-	-	-	541654.16	1316467.1 2	-	Метод спутниковых геодезически х измерений (определени й)	0.10
66O	-	-	-	541648.17	1316466.2 0	-	Метод спутниковых геодезически х измерений (определени й)	0.10
67O	-	-	-	541647.73	1316469.1 2	-	Метод спутниковых геодезически х измерений (определени й)	0.10
68O	-	-	-	541646.98	1316469.0 0	-	Метод спутниковых геодезически х измерений (определени й)	0.10
69O	-	-	-	541645.40	1316479.1 5	-	Метод спутниковых геодезически х измерений (определени й)	0.10

1. Сведения о характерных точках контура объекта недвижимости с кадастровым номером : 56:38:0123001:73 :								
Система координат МСК-субъект 56								Зона № 1
Обозначение характерных точек контура	Содержатся в Едином государственном реестре недвижимости			Определены в ходе выполнения комплексных кадастровых работ			Метод опреде ления коор динат	Формулы, примененные для расчета средней квадратической погрешности определения координат характерных точек (Mt), м, с подставленными в такие формулы значениями и итоговые (вычисленные) значения Mt, м
	Координаты, м		Радиу с, м	Координаты, м		Радиу с, м		
	X	Y	R	X	Y	R		
1	2	3	4	5	6	7	8	9
62O	-	-	-	541651.45	1316480.1 0	-	Метод спутниковых геодезически х измерений (определени й)	0.10
2. Сведения о характеристиках объекта недвижимости с кадастровым номером : 56:38:0123001:73 :								
№ п/п	Наименование характеристики						Значение характеристики	
1	2						3	
1.	Вид объекта недвижимости						здание	
2.	Ранее присвоенный государственный учетный номер (инвентарный) здания, сооружения, объекта незавершенного строительства						38:II:50:8454	
3.	Кадастровый номер земельного участка (земельных участков), в границах которого (которых) расположены здание, сооружение, объект незавершенного строительства						56:38:0123001:42	
4.	Уникальный учетный номер кадастрового квартала, в границах которого расположены здание, сооружение, объект незавершенного строительства						56:38:0123001	
5.	Адрес здания, сооружения, объекта незавершенного строительства						-	
5.1.	Сведения о местоположении здания, сооружения, объекта незавершенного строительства (при отсутствии адреса) в структурированном в соответствии с федеральной информационной адресной системой виде						Российская Федерация, 461040, Оренбургская область, город Бузулук, улица Орская, дом 8А	
5.2.	Дополнительные сведения о местоположении						-	
6.	Иные сведения						-	
3. Пояснения к сведениям об объекте недвижимости с кадастровым номером 56:38:0123001:73 :								
1.	-							

**Описание местоположения зданий, сооружений,
объектов незавершенного строительства на земельном участке**

**1. Сведения о характерных точках контура объекта недвижимости
с кадастровым номером : 56:38:0123001:88 :**

Система координат МСК-субъект 56

Зона № 1

Обозначение характерных точек контура	Содержатся в Едином государственном реестре недвижимости			Определены в ходе выполнения комплексных кадастровых работ			Метод опреде ления коор динат	Формулы, примененные для расчета средней квадратической погрешности определения координат характерных точек (Mt), м, с подставленными в такие формулы значениями и итоговые (вычисленные) значения Mt, м
	Координаты, м		Радиу с, м	Координаты, м		Радиу с, м		
	X	Y	R	X	Y	R		
1	2	3	4	5	6	7	8	9
79O	-	-	-	541630.11	1316465.5 7	-	Метод спутниковых геодезически х измерений (определени й)	0.10
80O	-	-	-	541628.48	1316474.2 6	-	Метод спутниковых геодезически х измерений (определени й)	0.10
81O	-	-	-	541634.17	1316475.3 2	-	Метод спутниковых геодезически х измерений (определени й)	0.10
82O	-	-	-	541633.99	1316476.3 4	-	Метод спутниковых геодезически х измерений (определени й)	0.10
83O	-	-	-	541636.71	1316476.7 6	-	Метод спутниковых геодезически х измерений (определени й)	0.10
84O	-	-	-	541638.74	1316465.0 7	-	Метод спутниковых геодезически х измерений (определени й)	0.10
85O	-	-	-	541634.96	1316464.3 3	-	Метод спутниковых геодезически х измерений (определени й)	0.10
86O	-	-	-	541634.55	1316466.4 1	-	Метод спутниковых геодезически х измерений (определени й)	0.10

1. Сведения о характерных точках контура объекта недвижимости с кадастровым номером : 56:38:0123001:88 :								
Система координат МСК-субъект 56								Зона № 1
Обозначение характерных точек контура	Содержатся в Едином государственном реестре недвижимости			Определены в ходе выполнения комплексных кадастровых работ			Метод опреде ления коор динат	Формулы, примененные для расчета средней квадратической погрешности определения координат характерных точек (Mt), м, с подставленными в такие формулы значениями и итоговые (вычисленные) значения Mt, м
	Координаты, м		Радиу с, м	Координаты, м		Радиу с, м		
	X	Y	R	X	Y	R		
1	2	3	4	5	6	7	8	9
790	-	-	-	541630.11	1316465.57	-	Метод спутниковых геодезически х измерений (определени й)	0.10
2. Сведения о характеристиках объекта недвижимости с кадастровым номером : 56:38:0123001:88 :								
№ п/п	Наименование характеристики						Значение характеристики	
1	2						3	
1.	Вид объекта недвижимости						здание	
2.	Ранее присвоенный государственный учетный номер (инвентарный) здания, сооружения, объекта незавершенного строительства						38-П-50-5790	
3.	Кадастровый номер земельного участка (земельных участков), в границах которого (которых) расположены здание, сооружение, объект незавершенного строительства						56:38:0123001:12	
4.	Уникальный учетный номер кадастрового квартала, в границах которого расположены здание, сооружение, объект незавершенного строительства						56:38:0123001	
5.	Адрес здания, сооружения, объекта незавершенного строительства						-	
5.1.	Сведения о местоположении здания, сооружения, объекта незавершенного строительства (при отсутствии адреса) в структурированном в соответствии с федеральной информационной адресной системой виде						Российская Федерация, 461040, Оренбургская область, город Бузулук, улица Орская, дом 6А	
5.2.	Дополнительные сведения о местоположении						-	
6.	Иные сведения						-	
3. Пояснения к сведениям об объекте недвижимости с кадастровым номером 56:38:0123001:88 :								
1.	-							

**Описание местоположения зданий, сооружений,
объектов незавершенного строительства на земельном участке**

**1. Сведения о характерных точках контура объекта недвижимости
с кадастровым номером : 56:38:0123001:101 :**

Система координат МСК-субъект 56							Зона № 1	
Обозначение характерных точек контура	Содержатся в Едином государственном реестре недвижимости			Определены в ходе выполнения комплексных кадастровых работ			Метод опреде ления коор динат	Формулы, примененные для расчета средней квадратической погрешности определения координат характерных точек (Mt), м, с подставленными в такие формулы значениями и итоговые (вычисленные) значения Mt, м
	Координаты, м		Радиу с, м	Координаты, м		Радиу с, м		
	X	Y	R	X	Y	R		
1	2	3	4	5	6	7	8	9
94O	-	-	-	541613.50	1316480.5 5	-	Метод спутниковых геодезически х измерений (определени й)	0.10
95O	-	-	-	541606.46	1316479.0 8	-	Метод спутниковых геодезически х измерений (определени й)	0.10
96O	-	-	-	541603.00	1316495.7 2	-	Метод спутниковых геодезически х измерений (определени й)	0.10
97O	-	-	-	541610.07	1316497.3 1	-	Метод спутниковых геодезически х измерений (определени й)	0.10
94O	-	-	-	541613.50	1316480.5 5	-	Метод спутниковых геодезически х измерений (определени й)	0.10

**2. Сведения о характеристиках объекта недвижимости
с кадастровым номером : 56:38:0123001:101 :**

№ п/п	Наименование характеристики	Значение характеристики
1	2	3
1.	Вид объекта недвижимости	здание
2.	Ранее присвоенный государственный учетный номер (инвентарный) здания, сооружения, объекта незавершенного строительства	П-50-20089, 56-56-09/032/2005-151
3.	Кадастровый номер земельного участка (земельных участков), в границах которого (которых) расположены здание, сооружение, объект незавершенного строительства	56:38:0123001:38

2. Сведения о характеристиках объекта недвижимости с кадастровым номером : 56:38:0123001:101 :

№ п/п	Наименование характеристики	Значение характеристики
1	2	3
4.	Уникальный учетный номер кадастрового квартала, в границах которого расположены здание, сооружение, объект незавершенного строительства	56:38:0123001
5.	Адрес здания, сооружения, объекта незавершенного строительства	-
5.1.	Сведения о местоположении здания, сооружения, объекта незавершенного строительства (при отсутствии адреса) в структурированном в соответствии с федеральной информационной адресной системой виде	Российская Федерация, 461040, Оренбургская область, город Бузулук, улица Орская, дом 4а
5.2.	Дополнительные сведения о местоположении	-
6.	Иные сведения	-

3. Пояснения к сведениям об объекте недвижимости с кадастровым номером 56:38:0123001:101 :

1.	-
----	---



**Описание местоположения зданий, сооружений,
объектов незавершенного строительства на земельном участке**

**1. Сведения о характерных точках контура объекта недвижимости
с кадастровым номером : 56:38:0123001:71 :**

Система координат МСК-субъект 56

Зона № 1

Обозначение характерных точек контура	Содержатся в Едином государственном реестре недвижимости			Определены в ходе выполнения комплексных кадастровых работ			Метод опреде ления коор динат	Формулы, примененные для расчета средней квадратической погрешности определения координат характерных точек (Mt), м, с подставленными в такие формулы значениями и итоговые (вычисленные) значения Mt, м
	Координаты, м		Радиу с, м	Координаты, м		Радиу с, м		
	X	Y	R	X	Y	R		
1	2	3	4	5	6	7	8	9
106O	-	-	-	541596.81	1316467.4 1	-	Метод спутниковых геодезически х измерений (определени й)	0.10
107O	-	-	-	541598.48	1316459.9 2	-	Метод спутниковых геодезически х измерений (определени й)	0.10
113	-	-	-	541581.02	1316456.1 0	-	Метод спутниковых геодезически х измерений (определени й)	0.10
108O	-	-	-	541579.78	1316461.7 9	-	Метод спутниковых геодезически х измерений (определени й)	0.10
109O	-	-	-	541589.51	1316463.9 9	-	Метод спутниковых геодезически х измерений (определени й)	0.10
110O	-	-	-	541589.16	1316465.9 0	-	Метод спутниковых геодезически х измерений (определени й)	0.10
106O	-	-	-	541596.81	1316467.4 1	-	Метод спутниковых геодезически х измерений (определени й)	0.10

2. Сведения о характеристиках объекта недвижимости с кадастровым номером : 56:38:0123001:71 :

№ п/п	Наименование характеристики	Значение характеристики
1	2	3
1.	Вид объекта недвижимости	здание
2.	Ранее присвоенный государственный учетный номер (инвентарный) здания, сооружения, объекта незавершенного строительства	2001, 38:П:50:2001, 56-56-09/020/2005-314
3.	Кадастровый номер земельного участка (земельных участков), в границах которого (которых) расположены здание, сооружение, объект незавершенного строительства	56:38:0123001:35
4.	Уникальный учетный номер кадастрового квартала, в границах которого расположены здание, сооружение, объект незавершенного строительства	56:38:0123001
5.	Адрес здания, сооружения, объекта незавершенного строительства	-
5.1.	Сведения о местоположении здания, сооружения, объекта незавершенного строительства (при отсутствии адреса) в структурированном в соответствии с федеральной информационной адресной системой виде	Российская Федерация, 461040, Оренбургская область, город Бузулук, улица Комсомольская, дом 17
5.2.	Дополнительные сведения о местоположении	-
6.	Иные сведения	-

3. Пояснения к сведениям об объекте недвижимости с кадастровым номером 56:38:0123001:71 :

1.	-
----	---

**Описание местоположения зданий, сооружений,
объектов незавершенного строительства на земельном участке**

**1. Сведения о характерных точках контура объекта недвижимости
с кадастровым номером : 56:38:0123001:99 :**

Система координат МСК-субъект 56

Зона № 1

Обозначение характерных точек контура	Содержатся в Едином государственном реестре недвижимости			Определены в ходе выполнения комплексных кадастровых работ			Метод опреде ления коор динат	Формулы, примененные для расчета средней квадратической погрешности определения координат характерных точек (Mt), м, с подставленными в такие формулы значениями и итоговые (вычисленные) значения Mt, м
	Координаты, м		Радиу с, м	Координаты, м		Радиу с, м		
	X	Y	R	X	Y	R		
1	2	3	4	5	6	7	8	9
118O	-	-	-	541597.96	1316424.7 0	-	Метод спутниковых геодезически х измерений (определени й)	0.10
119O	-	-	-	541596.76	1316429.8 5	-	Метод спутниковых геодезически х измерений (определени й)	0.10
120O	-	-	-	541594.65	1316429.3 1	-	Метод спутниковых геодезически х измерений (определени й)	0.10
121O	-	-	-	541593.62	1316434.0 9	-	Метод спутниковых геодезически х измерений (определени й)	0.10
122O	-	-	-	541598.14	1316435.1 1	-	Метод спутниковых геодезически х измерений (определени й)	0.10
123O	-	-	-	541597.29	1316438.8 4	-	Метод спутниковых геодезически х измерений (определени й)	0.10
124O	-	-	-	541592.89	1316437.7 8	-	Метод спутниковых геодезически х измерений (определени й)	0.10
125O	-	-	-	541591.97	1316442.0 3	-	Метод спутниковых геодезически х измерений (определени й)	0.10

1. Сведения о характерных точках контура объекта недвижимости с кадастровым номером : 56:38:0123001:99 :

Система координат МСК-субъект 56							Зона № 1	
Обозначение характерных точек контура	Содержатся в Едином государственном реестре недвижимости			Определены в ходе выполнения комплексных кадастровых работ			Метод опреде ления коор динат	Формулы, примененные для расчета средней квадратической погрешности определения координат характерных точек (Mt), м, с подставленными в такие формулы значениями и итоговые (вычисленные) значения Mt, м
	Координаты, м		Радиу с, м	Координаты, м		Радиу с, м		
	X	Y	R	X	Y	R		
1	2	3	4	5	6	7	8	9
126O	-	-	-	541583.82	1316440.1 3	-	Метод спутниковых геодезически х измерений (определени й)	0.10
127O	-	-	-	541584.71	1316436.0 1	-	Метод спутниковых геодезически х измерений (определени й)	0.10
128O	-	-	-	541586.36	1316427.9 7	-	Метод спутниковых геодезически х измерений (определени й)	0.10
129O	-	-	-	541587.59	1316421.8 3	-	Метод спутниковых геодезически х измерений (определени й)	0.10
130O	-	-	-	541593.72	1316423.1 6	-	Метод спутниковых геодезически х измерений (определени й)	0.10
131O	-	-	-	541593.60	1316423.7 0	-	Метод спутниковых геодезически х измерений (определени й)	0.10
118O	-	-	-	541597.96	1316424.7 0	-	Метод спутниковых геодезически х измерений (определени й)	0.10

2. Сведения о характеристиках объекта недвижимости с кадастровым номером : 56:38:0123001:99 :

№ п/п	Наименование характеристики	Значение характеристики
1	2	3
1.	Вид объекта недвижимости	здание

2. Сведения о характеристиках объекта недвижимости с кадастровым номером : 56:38:0123001:99 :

№ п/п	Наименование характеристики	Значение характеристики
1	2	3
2.	Ранее присвоенный государственный учетный номер (инвентарный) здания, сооружения, объекта незавершенного строительства	2003, 56-01/08-3/2003-231
3.	Кадастровый номер земельного участка (земельных участков), в границах которого (которых) расположены здание, сооружение, объект незавершенного строительства	56:38:0123001:10
4.	Уникальный учетный номер кадастрового квартала, в границах которого расположены здание, сооружение, объект незавершенного строительства	56:38:0123001
5.	Адрес здания, сооружения, объекта незавершенного строительства	-
5.1.	Сведения о местоположении здания, сооружения, объекта незавершенного строительства (при отсутствии адреса) в структурированном в соответствии с федеральной информационной адресной системой виде	Российская Федерация, 461040, Оренбургская область, город Бузулук, улица Комсомольская, дом 21, Оренбургская область, город Бузулук, улица Комсомольская/улица Серго, дом № 21/23
5.2.	Дополнительные сведения о местоположении	-
6.	Иные сведения	-

3. Пояснения к сведениям об объекте недвижимости с кадастровым номером 56:38:0123001:99 :

1.	-

**Описание местоположения зданий, сооружений,
объектов незавершенного строительства на земельном участке**

**1. Сведения о характерных точках контура объекта недвижимости
с кадастровым номером : 56:38:0123001:56 :**

Система координат МСК-субъект 56

Зона № 1

Обозначение характерных точек контура	Содержатся в Едином государственном реестре недвижимости			Определены в ходе выполнения комплексных кадастровых работ			Метод опреде ления коор динат	Формулы, примененные для расчета средней квадратической погрешности определения координат характерных точек (Mt), м, с подставленными в такие формулы значениями и итоговые (вычисленные) значения Mt, м
	Координаты, м		Радиу с, м	Координаты, м		Радиу с, м		
	X	Y	R	X	Y	R		
1	2	3	4	5	6	7	8	9
124	-	-	-	541611.59	1316426.7 8	-	Метод спутниковых геодезически х измерений (определени й)	0.10
135O	-	-	-	541611.06	1316426.6 9	-	Метод спутниковых геодезически х измерений (определени й)	0.10
123	-	-	-	541611.13	1316426.3 1	-	Метод спутниковых геодезически х измерений (определени й)	0.10
121	-	-	-	541605.81	1316425.2 9	-	Метод спутниковых геодезически х измерений (определени й)	0.10
133O	-	-	-	541602.36	1316443.9 4	-	Метод спутниковых геодезически х измерений (определени й)	0.10
136O	-	-	-	541607.95	1316445.0 5	-	Метод спутниковых геодезически х измерений (определени й)	0.10
137O	-	-	-	541608.35	1316443.2 1	-	Метод спутниковых геодезически х измерений (определени й)	0.10
138O	-	-	-	541609.64	1316443.4 7	-	Метод спутниковых геодезически х измерений (определени й)	0.10

1. Сведения о характерных точках контура объекта недвижимости с кадастровым номером : 56:38:0123001:56 :

Система координат МСК-субъект 56							Зона № 1	
Обозначение характерных точек контура	Содержатся в Едином государственном реестре недвижимости			Определены в ходе выполнения комплексных кадастровых работ			Метод опреде ления коор динат	Формулы, примененные для расчета средней квадратической погрешности определения координат характерных точек (Mt), м, с подставленными в такие формулы значениями и итоговые (вычисленные) значения Mt, м
	Координаты, м		Радиу с, м	Координаты, м		Радиу с, м		
	X	Y	R	X	Y	R		
1	2	3	4	5	6	7	8	9
139O	-	-	-	541610.90	1316437.0 9	-	Метод спутниковых геодезически х измерений (определени й)	0.10
140O	-	-	-	541609.73	1316436.8 4	-	Метод спутниковых геодезически х измерений (определени й)	0.10
124	-	-	-	541611.59	1316426.7 8	-	Метод спутниковых геодезически х измерений (определени й)	0.10

2. Сведения о характеристиках объекта недвижимости с кадастровым номером : 56:38:0123001:56 :

№ п/п	Наименование характеристики	Значение характеристики
1	2	3
1.	Вид объекта недвижимости	здание
2.	Ранее присвоенный государственный учетный номер (инвентарный) здания, сооружения, объекта незавершенного строительства	2004, 38:II:50:2004, 56-56-09/010/2009-213
3.	Кадастровый номер земельного участка (земельных участков), в границах которого (которых) расположены здание, сооружение, объект незавершенного строительства	56:38:0123001:14
4.	Уникальный учетный номер кадастрового квартала, в границах которого расположены здание, сооружение, объект незавершенного строительства	56:38:0123001
5.	Адрес здания, сооружения, объекта незавершенного строительства	-
5.1.	Сведения о местоположении здания, сооружения, объекта незавершенного строительства (при отсутствии адреса) в структурированном в соответствии с федеральной информационной адресной системой виде	Российская Федерация, 461040, Оренбургская область, город Бузулук, улица Серго, дом 25
5.2.	Дополнительные сведения о местоположении	-
6.	Иные сведения	-

3. Пояснения к сведениям об объекте недвижимости с кадастровым номером 56:38:0123001:56 :

1.	-

**Описание местоположения зданий, сооружений,
объектов незавершенного строительства на земельном участке**

**1. Сведения о характерных точках контура объекта недвижимости
с кадастровым номером : 56:38:0123001:53 :**

Система координат МСК-субъект 56

Зона № 1

Обозначение характерных точек контура	Содержатся в Едином государственном реестре недвижимости			Определены в ходе выполнения комплексных кадастровых работ			Метод опреде ления коор динат	Формулы, примененные для расчета средней квадратической погрешности определения координат характерных точек (Mt), м, с подставленными в такие формулы значениями и итоговые (вычисленные) значения Mt, м
	Координаты, м		Радиу с, м	Координаты, м		Радиу с, м		
	X	Y	R	X	Y	R		
1	2	3	4	5	6	7	8	9
144O	-	-	-	541620.52	1316428.2 2	-	Метод спутниковых геодезически х измерений (определени й)	0.10
146O	-	-	-	541618.45	1316441.3 1	-	Метод спутниковых геодезически х измерений (определени й)	0.10
147O	-	-	-	541622.20	1316441.9 2	-	Метод спутниковых геодезически х измерений (определени й)	0.10
148O	-	-	-	541621.73	1316444.8 0	-	Метод спутниковых геодезически х измерений (определени й)	0.10
149O	-	-	-	541620.63	1316444.6 3	-	Метод спутниковых геодезически х измерений (определени й)	0.10
150O	-	-	-	541620.08	1316448.0 4	-	Метод спутниковых геодезически х измерений (определени й)	0.10
151O	-	-	-	541625.54	1316448.9 5	-	Метод спутниковых геодезически х измерений (определени й)	0.10
152O	-	-	-	541628.67	1316429.5 4	-	Метод спутниковых геодезически х измерений (определени й)	0.10

1. Сведения о характерных точках контура объекта недвижимости с кадастровым номером : 56:38:0123001:53 :								
Система координат МСК-субъект 56								Зона № 1
Обозначение характерных точек контура	Содержатся в Едином государственном реестре недвижимости			Определены в ходе выполнения комплексных кадастровых работ			Метод опреде ления коор динат	Формулы, примененные для расчета средней квадратической погрешности определения координат характерных точек (Mt), м, с подставленными в такие формулы значениями и итоговые (вычисленные) значения Mt, м
	Координаты, м		Радиу с, м	Координаты, м		Радиу с, м		
	X	Y	R	X	Y	R		
1	2	3	4	5	6	7	8	9
144O	-	-	-	541620.52	1316428.2 2	-	Метод спутниковых геодезически х измерений (определени й)	0.10
2. Сведения о характеристиках объекта недвижимости с кадастровым номером : 56:38:0123001:53 :								
№ п/п	Наименование характеристики						Значение характеристики	
1	2						3	
1.	Вид объекта недвижимости						здание	
2.	Ранее присвоенный государственный учетный номер (инвентарный) здания, сооружения, объекта незавершенного строительства						38:II:50:2005	
3.	Кадастровый номер земельного участка (земельных участков), в границах которого (которых) расположены здание, сооружение, объект незавершенного строительства						56:38:0123001:116	
4.	Уникальный учетный номер кадастрового квартала, в границах которого расположены здание, сооружение, объект незавершенного строительства						56:38:0123001	
5.	Адрес здания, сооружения, объекта незавершенного строительства						-	
5.1.	Сведения о местоположении здания, сооружения, объекта незавершенного строительства (при отсутствии адреса) в структурированном в соответствии с федеральной информационной адресной системой виде						Российская Федерация, 461040, Оренбургская область, город Бузулук, улица Серго, дом 27	
5.2.	Дополнительные сведения о местоположении						-	
6.	Иные сведения						-	
3. Пояснения к сведениям об объекте недвижимости с кадастровым номером 56:38:0123001:53 :								
1.	-							

**Описание местоположения зданий, сооружений,
объектов незавершенного строительства на земельном участке**

**1. Сведения о характерных точках контура объекта недвижимости
с кадастровым номером : 56:38:0123001:54 :**

Система координат МСК-субъект 56

Зона № 1

Обозначение характерных точек контура	Содержатся в Едином государственном реестре недвижимости			Определены в ходе выполнения комплексных кадастровых работ			Метод опреде ления коор динат	Формулы, примененные для расчета средней квадратической погрешности определения координат характерных точек (Mt), м, с подставленными в такие формулы значениями и итоговые (вычисленные) значения Mt, м
	Координаты, м		Радиу с, м	Координаты, м		Радиу с, м		
	X	Y	R	X	Y	R		
1	2	3	4	5	6	7	8	9
133	-	-	-	541643.23	1316432.1 0	-	Метод спутниковых геодезически х измерений (определени й)	0.10
153O	-	-	-	541639.87	1316449.8 7	-	Метод спутниковых геодезически х измерений (определени й)	0.10
156O	-	-	-	541635.16	1316449.0 0	-	Метод спутниковых геодезически х измерений (определени й)	0.10
157O	-	-	-	541635.79	1316445.7 1	-	Метод спутниковых геодезически х измерений (определени й)	0.10
158O	-	-	-	541633.60	1316445.3 2	-	Метод спутниковых геодезически х измерений (определени й)	0.10
159O	-	-	-	541634.71	1316439.0 5	-	Метод спутниковых геодезически х измерений (определени й)	0.10
160O	-	-	-	541635.77	1316439.2 5	-	Метод спутниковых геодезически х измерений (определени й)	0.10
155O	-	-	-	541637.30	1316430.9 7	-	Метод спутниковых геодезически х измерений (определени й)	0.10

1. Сведения о характерных точках контура объекта недвижимости с кадастровым номером : 56:38:0123001:54 :								
Система координат МСК-субъект 56								Зона № 1
Обозначение характерных точек контура	Содержатся в Едином государственном реестре недвижимости			Определены в ходе выполнения комплексных кадастровых работ			Метод опреде ления коор динат	Формулы, примененные для расчета средней квадратической погрешности определения координат характерных точек (Mt), м, с подставленными в такие формулы значениями и итоговые (вычисленные) значения Mt, м
	Координаты, м		Радиу с, м	Координаты, м		Радиу с, м		
	X	Y	R	X	Y	R		
1	2	3	4	5	6	7	8	9
133	-	-	-	541643.23	1316432.1 0	-	Метод спутниковых геодезически х измерений (определени й)	0.10
2. Сведения о характеристиках объекта недвижимости с кадастровым номером : 56:38:0123001:54 :								
№ п/п	Наименование характеристики						Значение характеристики	
1	2						3	
1.	Вид объекта недвижимости						здание	
2.	Ранее присвоенный государственный учетный номер (инвентарный) здания, сооружения, объекта незавершенного строительства						38:II:50:2006	
3.	Кадастровый номер земельного участка (земельных участков), в границах которого (которых) расположены здание, сооружение, объект незавершенного строительства						56:38:0123001:4	
4.	Уникальный учетный номер кадастрового квартала, в границах которого расположены здание, сооружение, объект незавершенного строительства						56:38:0123001	
5.	Адрес здания, сооружения, объекта незавершенного строительства						-	
5.1.	Сведения о местоположении здания, сооружения, объекта незавершенного строительства (при отсутствии адреса) в структурированном в соответствии с федеральной информационной адресной системой виде						Российская Федерация, 461040, Оренбургская область, город Бузулук, улица Серго, дом 29	
5.2.	Дополнительные сведения о местоположении						-	
6.	Иные сведения						-	
3. Пояснения к сведениям об объекте недвижимости с кадастровым номером 56:38:0123001:54 :								
1.	-							

**Описание местоположения зданий, сооружений,
объектов незавершенного строительства на земельном участке**

**1. Сведения о характерных точках контура объекта недвижимости
с кадастровым номером : 56:38:0123001:57 :**

Система координат МСК-субъект 56

Зона № 1

Обозначение характерных точек контура	Содержатся в Едином государственном реестре недвижимости			Определены в ходе выполнения комплексных кадастровых работ			Метод опреде ления коор динат	Формулы, примененные для расчета средней квадратической погрешности определения координат характерных точек (Mt), м, с подставленными в такие формулы значениями и итоговые (вычисленные) значения Mt, м
	Координаты, м		Радиу с, м	Координаты, м		Радиу с, м		
	X	Y	R	X	Y	R		
1	2	3	4	5	6	7	8	9
134	-	-	-	541656.06	1316434.3 1	-	Метод спутниковых геодезически х измерений (определени й)	0.10
161O	-	-	-	541655.00	1316440.2 8	-	Метод спутниковых геодезически х измерений (определени й)	0.10
162O	-	-	-	541653.61	1316440.0 7	-	Метод спутниковых геодезически х измерений (определени й)	0.10
163O	-	-	-	541653.73	1316439.1 8	-	Метод спутниковых геодезически х измерений (определени й)	0.10
164O	-	-	-	541651.76	1316438.9 1	-	Метод спутниковых геодезически х измерений (определени й)	0.10
165O	-	-	-	541651.61	1316439.7 9	-	Метод спутниковых геодезически х измерений (определени й)	0.10
166O	-	-	-	541650.75	1316439.7 0	-	Метод спутниковых геодезически х измерений (определени й)	0.10
167O	-	-	-	541650.49	1316441.6 8	-	Метод спутниковых геодезически х измерений (определени й)	0.10

1. Сведения о характерных точках контура объекта недвижимости с кадастровым номером : 56:38:0123001:57 :

Система координат МСК-субъект 56							Зона № 1	
Обозначение характерных точек контура	Содержатся в Едином государственном реестре недвижимости			Определены в ходе выполнения комплексных кадастровых работ			Метод определения координат	Формулы, примененные для расчета средней квадратической погрешности определения координат характерных точек (Mt), м, с подставленными в такие формулы значениями и итоговые (вычисленные) значения Mt, м
	Координаты, м		Радиус, м	Координаты, м		Радиус, м		
	X	Y	R	X	Y	R		
1	2	3	4	5	6	7	8	9
168O	-	-	-	541649.29	1316441.49	-	Метод спутниковых геодезических измерений (определений)	0.10
169O	-	-	-	541648.65	1316445.73	-	Метод спутниковых геодезических измерений (определений)	0.10
170O	-	-	-	541659.19	1316447.47	-	Метод спутниковых геодезических измерений (определений)	0.10
131	-	-	-	541661.38	1316435.37	-	Метод спутниковых геодезических измерений (определений)	0.10
134	-	-	-	541656.06	1316434.31	-	Метод спутниковых геодезических измерений (определений)	0.10

2. Сведения о характеристиках объекта недвижимости с кадастровым номером : 56:38:0123001:57 :

№ п/п	Наименование характеристики	Значение характеристики
1	2	3
1.	Вид объекта недвижимости	здание
2.	Ранее присвоенный государственный учетный номер (инвентарный) здания, сооружения, объекта незавершенного строительства	38:П:50:2007
3.	Кадастровый номер земельного участка (земельных участков), в границах которого (которых) расположены здание, сооружение, объект незавершенного строительства	56:38:0123001:117
4.	Уникальный учетный номер кадастрового квартала, в границах которого расположены здание, сооружение, объект незавершенного строительства	56:38:0123001
5.	Адрес здания, сооружения, объекта незавершенного строительства	-

2. Сведения о характеристиках объекта недвижимости с кадастровым номером : 56:38:0123001:57 :

№ п/п	Наименование характеристики	Значение характеристики
1	2	3
5.1.	Сведения о местоположении здания, сооружения, объекта незавершенного строительства (при отсутствии адреса) в структурированном в соответствии с федеральной информационной адресной системой виде	Российская Федерация, 461040, Оренбургская область, город Бузулук, улица Серго, дом 31
5.2.	Дополнительные сведения о местоположении	-
6.	Иные сведения	-

3. Пояснения к сведениям об объекте недвижимости с кадастровым номером 56:38:0123001:57 :

1.	-
----	---

**Описание местоположения зданий, сооружений,
объектов незавершенного строительства на земельном участке**

**1. Сведения о характерных точках контура объекта недвижимости
с кадастровым номером : 56:38:0123001:63 :**

Система координат МСК-субъект 56							Зона № 1	
Обозначение характерных точек контура	Содержатся в Едином государственном реестре недвижимости			Определены в ходе выполнения комплексных кадастровых работ			Метод опреде ления коор динат	Формулы, примененные для расчета средней квадратической погрешности определения координат характерных точек (Mt), м, с подставленными в такие формулы значениями и итоговые (вычисленные) значения Mt, м
	Координаты, м		Радиу с, м	Координаты, м		Радиу с, м		
	X	Y	R	X	Y	R		
1	2	3	4	5	6	7	8	9
1770	-	-	-	541685.98	1316439.8 4	-	Метод спутниковых геодезически х измерений (определени й)	0.10
146	-	-	-	541693.64	1316441.2 7	-	Метод спутниковых геодезически х измерений (определени й)	0.10
1780	-	-	-	541690.93	1316455.9 7	-	Метод спутниковых геодезически х измерений (определени й)	0.10
1790	-	-	-	541683.22	1316454.4 8	-	Метод спутниковых геодезически х измерений (определени й)	0.10
1770	-	-	-	541685.98	1316439.8 4	-	Метод спутниковых геодезически х измерений (определени й)	0.10

**2. Сведения о характеристиках объекта недвижимости
с кадастровым номером : 56:38:0123001:63 :**

№ п/п	Наименование характеристики	Значение характеристики
1	2	3
1.	Вид объекта недвижимости	здание
2.	Ранее присвоенный государственный учетный номер (инвентарный) здания, сооружения, объекта незавершенного строительства	2009, 38:П:50:2009, 56-56-09/042/2006-002
3.	Кадастровый номер земельного участка (земельных участков), в границах которого (которых) расположены здание, сооружение, объект незавершенного строительства	56:38:0123001:5

2. Сведения о характеристиках объекта недвижимости с кадастровым номером : 56:38:0123001:63 :

№ п/п	Наименование характеристики	Значение характеристики
1	2	3
4.	Уникальный учетный номер кадастрового квартала, в границах которого расположены здание, сооружение, объект незавершенного строительства	56:38:0123001
5.	Адрес здания, сооружения, объекта незавершенного строительства	-
5.1.	Сведения о местоположении здания, сооружения, объекта незавершенного строительства (при отсутствии адреса) в структурированном в соответствии с федеральной информационной адресной системой виде	Российская Федерация, 461040, Оренбургская область, город Бузулук, улица Серго, дом 35
5.2.	Дополнительные сведения о местоположении	-
6.	Иные сведения	-

3. Пояснения к сведениям об объекте недвижимости с кадастровым номером 56:38:0123001:63 :

1.	-
----	---

**Описание местоположения зданий, сооружений,
объектов незавершенного строительства на земельном участке**

**1. Сведения о характерных точках контура объекта недвижимости
с кадастровым номером : 56:38:0123001:52 :**

Система координат МСК-субъект 56

Зона № 1

Обозначение характерных точек контура	Содержатся в Едином государственном реестре недвижимости			Определены в ходе выполнения комплексных кадастровых работ			Метод опреде ления коор динат	Формулы, примененные для расчета средней квадратической погрешности определения координат характерных точек (Mt), м, с подставленными в такие формулы значениями и итоговые (вычисленные) значения Mt, м
	Координаты, м		Радиу с, м	Координаты, м		Радиу с, м		
	X	Y	R	X	Y	R		
1	2	3	4	5	6	7	8	9
153	-	-	-	541730.80	1316448.2 6	-	Метод спутниковых геодезически х измерений (определени й)	0.10
1910	-	-	-	541739.20	1316449.7 8	-	Метод спутниковых геодезически х измерений (определени й)	0.10
1800	-	-	-	541736.98	1316461.2 4	-	Метод спутниковых геодезически х измерений (определени й)	0.10
1920	-	-	-	541730.92	1316460.0 1	-	Метод спутниковых геодезически х измерений (определени й)	0.10
1930	-	-	-	541730.98	1316459.7 4	-	Метод спутниковых геодезически х измерений (определени й)	0.10
1940	-	-	-	541728.69	1316459.2 6	-	Метод спутниковых геодезически х измерений (определени й)	0.10
153	-	-	-	541730.80	1316448.2 6	-	Метод спутниковых геодезически х измерений (определени й)	0.10

2. Сведения о характеристиках объекта недвижимости с кадастровым номером : 56:38:0123001:52 :

№ п/п	Наименование характеристики	Значение характеристики
1	2	3
1.	Вид объекта недвижимости	здание
2.	Ранее присвоенный государственный учетный номер (инвентарный) здания, сооружения, объекта незавершенного строительства	38:П:50:2012
3.	Кадастровый номер земельного участка (земельных участков), в границах которого (которых) расположены здание, сооружение, объект незавершенного строительства	56:38:0123001:32
4.	Уникальный учетный номер кадастрового квартала, в границах которого расположены здание, сооружение, объект незавершенного строительства	56:38:0123001
5.	Адрес здания, сооружения, объекта незавершенного строительства	-
5.1.	Сведения о местоположении здания, сооружения, объекта незавершенного строительства (при отсутствии адреса) в структурированном в соответствии с федеральной информационной адресной системой виде	Российская Федерация, 461040, Оренбургская область, город Бузулук, улица Серго, дом 41
5.2.	Дополнительные сведения о местоположении	-
6.	Иные сведения	-

3. Пояснения к сведениям об объекте недвижимости с кадастровым номером 56:38:0123001:52 :

1.	-

**Описание местоположения зданий, сооружений,
объектов незавершенного строительства на земельном участке**

**1. Сведения о характерных точках контура объекта недвижимости
с кадастровым номером : 56:38:0123001:46 :**

Система координат МСК-субъект 56							Зона № 1	
Обозначение характерных точек контура	Содержатся в Едином государственном реестре недвижимости			Определены в ходе выполнения комплексных кадастровых работ			Метод опреде ления коор динат	Формулы, примененные для расчета средней квадратической погрешности определения координат характерных точек (Mt), м, с подставленными в такие формулы значениями и итоговые (вычисленные) значения Mt, м
	Координаты, м		Радиу с, м	Координаты, м		Радиу с, м		
	X	Y	R	X	Y	R		
1	2	3	4	5	6	7	8	9
1950	-	-	-	541703.08	1316443.1 3	-	Метод спутниковых геодезически х измерений (определени й)	0.10
1960	-	-	-	541708.90	1316444.0 8	-	Метод спутниковых геодезически х измерений (определени й)	0.10
1970	-	-	-	541707.86	1316450.2 6	-	Метод спутниковых геодезически х измерений (определени й)	0.10
1980	-	-	-	541702.04	1316449.2 5	-	Метод спутниковых геодезически х измерений (определени й)	0.10
1950	-	-	-	541703.08	1316443.1 3	-	Метод спутниковых геодезически х измерений (определени й)	0.10

**2. Сведения о характеристиках объекта недвижимости
с кадастровым номером : 56:38:0123001:46 :**

№ п/п	Наименование характеристики	Значение характеристики
1	2	3
1.	Вид объекта недвижимости	здание
2.	Ранее присвоенный государственный учетный номер (инвентарный) здания, сооружения, объекта незавершенного строительства	38:П:50:2010
3.	Кадастровый номер земельного участка (земельных участков), в границах которого (которых) расположены здание, сооружение, объект незавершенного строительства	-

2. Сведения о характеристиках объекта недвижимости с кадастровым номером : 56:38:0123001:46 :

№ п/п	Наименование характеристики	Значение характеристики
1	2	3
4.	Уникальный учетный номер кадастрового квартала, в границах которого расположены здание, сооружение, объект незавершенного строительства	56:38:0123001
5.	Адрес здания, сооружения, объекта незавершенного строительства	-
5.1.	Сведения о местоположении здания, сооружения, объекта незавершенного строительства (при отсутствии адреса) в структурированном в соответствии с федеральной информационной адресной системой виде	Российская Федерация, 461040, Оренбургская область, город Бузулук, улица Серго, дом 37
5.2.	Дополнительные сведения о местоположении	-
6.	Иные сведения	-

3. Пояснения к сведениям об объекте недвижимости с кадастровым номером 56:38:0123001:46 :

1.	-
----	---

**Описание местоположения зданий, сооружений,
объектов незавершенного строительства на земельном участке**

**1. Сведения о характерных точках контура объекта недвижимости
с кадастровым номером : 56:38:0123001:47 :**

Система координат МСК-субъект 56

Зона № 1

Обозначение характерных точек контура	Содержатся в Едином государственном реестре недвижимости			Определены в ходе выполнения комплексных кадастровых работ			Метод опреде ления коор динат	Формулы, примененные для расчета средней квадратической погрешности определения координат характерных точек (Mt), м, с подставленными в такие формулы значениями и итоговые (вычисленные) значения Mt, м
	Координаты, м		Радиу с, м	Координаты, м		Радиу с, м		
	X	Y	R	X	Y	R		
1	2	3	4	5	6	7	8	9
1990	-	-	-	541716.78	1316445.6 4	-	Метод спутниковых геодезически х измерений (определени й)	0.10
2000	-	-	-	541715.02	1316454.8 5	-	Метод спутниковых геодезически х измерений (определени й)	0.10
2010	-	-	-	541716.72	1316455.2 2	-	Метод спутниковых геодезически х измерений (определени й)	0.10
2020	-	-	-	541716.48	1316456.3 0	-	Метод спутниковых геодезически х измерений (определени й)	0.10
2030	-	-	-	541713.28	1316455.7 1	-	Метод спутниковых геодезически х измерений (определени й)	0.10
2040	-	-	-	541712.16	1316461.5 6	-	Метод спутниковых геодезически х измерений (определени й)	0.10
2050	-	-	-	541716.30	1316462.4 3	-	Метод спутниковых геодезически х измерений (определени й)	0.10
2060	-	-	-	541716.77	1316460.0 6	-	Метод спутниковых геодезически х измерений (определени й)	0.10

1. Сведения о характерных точках контура объекта недвижимости с кадастровым номером : 56:38:0123001:47 :

Система координат МСК-субъект 56							Зона № 1	
Обозначение характерных точек контура	Содержатся в Едином государственном реестре недвижимости			Определены в ходе выполнения комплексных кадастровых работ			Метод определения координат	Формулы, примененные для расчета средней квадратической погрешности определения координат характерных точек (Mt), м, с подставленными в такие формулы значениями и итоговые (вычисленные) значения Mt, м
	Координаты, м		Радиус, м	Координаты, м		Радиус, м		
	X	Y	R	X	Y	R		
1	2	3	4	5	6	7	8	9
207O	-	-	-	541721.64	1316461.13	-	Метод спутниковых геодезических измерений (определений)	0.10
208O	-	-	-	541724.51	1316447.10	-	Метод спутниковых геодезических измерений (определений)	0.10
199O	-	-	-	541716.78	1316445.64	-	Метод спутниковых геодезических измерений (определений)	0.10

2. Сведения о характеристиках объекта недвижимости с кадастровым номером : 56:38:0123001:47 :

№ п/п	Наименование характеристики	Значение характеристики
1	2	3
1.	Вид объекта недвижимости	здание
2.	Ранее присвоенный государственный учетный номер (инвентарный) здания, сооружения, объекта незавершенного строительства	38:П:50:2011
3.	Кадастровый номер земельного участка (земельных участков), в границах которого (которых) расположены здание, сооружение, объект незавершенного строительства	56:38:0123001:21
4.	Уникальный учетный номер кадастрового квартала, в границах которого расположены здание, сооружение, объект незавершенного строительства	56:38:0123001
5.	Адрес здания, сооружения, объекта незавершенного строительства	-
5.1.	Сведения о местоположении здания, сооружения, объекта незавершенного строительства (при отсутствии адреса) в структурированном в соответствии с федеральной информационной адресной системой виде	Российская Федерация, 461040, Оренбургская область, город Бузулук, улица Серго, дом 39
5.2.	Дополнительные сведения о местоположении	-
6.	Иные сведения	-

3. Пояснения к сведениям об объекте недвижимости с кадастровым номером 56:38:0123001:47 :

1.	-
----	---

**Описание местоположения зданий, сооружений,
объектов незавершенного строительства на земельном участке**

**1. Сведения о характерных точках контура объекта недвижимости
с кадастровым номером : 56:38:0123001:60 :**

Система координат МСК-субъект 56

Зона № 1

Обозначение характерных точек контура	Содержатся в Едином государственном реестре недвижимости			Определены в ходе выполнения комплексных кадастровых работ			Метод опреде ления коор динат	Формулы, примененные для расчета средней квадратической погрешности определения координат характерных точек (Mt), м, с подставленными в такие формулы значениями и итоговые (вычисленные) значения Mt, м
	Координаты, м		Радиу с, м	Координаты, м		Радиу с, м		
	X	Y	R	X	Y	R		
1	2	3	4	5	6	7	8	9
219O	-	-	-	541771.39	1316458.9 2	-	Метод спутниковых геодезически х измерений (определени й)	0.10
220O	-	-	-	541772.03	1316455.1 7	-	Метод спутниковых геодезически х измерений (определени й)	0.10
221O	-	-	-	541778.26	1316456.2 2	-	Метод спутниковых геодезически х измерений (определени й)	0.10
222O	-	-	-	541776.46	1316466.7 3	-	Метод спутниковых геодезически х измерений (определени й)	0.10
223O	-	-	-	541765.64	1316464.9 0	-	Метод спутниковых геодезически х измерений (определени й)	0.10
224O	-	-	-	541766.76	1316458.0 9	-	Метод спутниковых геодезически х измерений (определени й)	0.10
219O	-	-	-	541771.39	1316458.9 2	-	Метод спутниковых геодезически х измерений (определени й)	0.10

2. Сведения о характеристиках объекта недвижимости с кадастровым номером : 56:38:0123001:60 :

№ п/п	Наименование характеристики	Значение характеристики
1	2	3
1.	Вид объекта недвижимости	здание
2.	Ранее присвоенный государственный учетный номер (инвентарный) здания, сооружения, объекта незавершенного строительства	38:П:50:2015
3.	Кадастровый номер земельного участка (земельных участков), в границах которого (которых) расположены здание, сооружение, объект незавершенного строительства	56:38:0123001:8
4.	Уникальный учетный номер кадастрового квартала, в границах которого расположены здание, сооружение, объект незавершенного строительства	56:38:0123001
5.	Адрес здания, сооружения, объекта незавершенного строительства	-
5.1.	Сведения о местоположении здания, сооружения, объекта незавершенного строительства (при отсутствии адреса) в структурированном в соответствии с федеральной информационной адресной системой виде	Российская Федерация, 461040, Оренбургская область, город Бузулук, улица Серго, дом 47
5.2.	Дополнительные сведения о местоположении	-
6.	Иные сведения	-

3. Пояснения к сведениям об объекте недвижимости с кадастровым номером 56:38:0123001:60 :

1.	-
----	---

**Описание местоположения зданий, сооружений,
объектов незавершенного строительства на земельном участке**

**1. Сведения о характерных точках контура объекта недвижимости
с кадастровым номером : 56:38:0123001:51 :**

Система координат МСК-субъект 56

Зона № 1

Обозначение характерных точек контура	Содержатся в Едином государственном реестре недвижимости			Определены в ходе выполнения комплексных кадастровых работ			Метод опреде ления коор динат	Формулы, примененные для расчета средней квадратической погрешности определения координат характерных точек (Mt), м, с подставленными в такие формулы значениями и итоговые (вычисленные) значения Mt, м
	Координаты, м		Радиу с, м	Координаты, м		Радиу с, м		
	X	Y	R	X	Y	R		
1	2	3	4	5	6	7	8	9
231O	-	-	-	541764.64	1316453.8 6	-	Метод спутниковых геодезически х измерений (определени й)	0.10
230O	-	-	-	541763.40	1316460.8 5	-	Метод спутниковых геодезически х измерений (определени й)	0.10
232O	-	-	-	541761.65	1316460.5 6	-	Метод спутниковых геодезически х измерений (определени й)	0.10
233O	-	-	-	541760.51	1316466.9 6	-	Метод спутниковых геодезически х измерений (определени й)	0.10
234O	-	-	-	541755.74	1316466.1 7	-	Метод спутниковых геодезически х измерений (определени й)	0.10
235O	-	-	-	541756.47	1316461.6 1	-	Метод спутниковых геодезически х измерений (определени й)	0.10
236O	-	-	-	541755.40	1316461.4 1	-	Метод спутниковых геодезически х измерений (определени й)	0.10
237O	-	-	-	541755.79	1316459.0 3	-	Метод спутниковых геодезически х измерений (определени й)	0.10

1. Сведения о характерных точках контура объекта недвижимости с кадастровым номером : 56:38:0123001:51 :								
Система координат МСК-субъект 56							Зона № 1	
Обозначение характерных точек контура	Содержатся в Едином государственном реестре недвижимости			Определены в ходе выполнения комплексных кадастровых работ			Метод опреде ления коор динат	Формулы, примененные для расчета средней квадратической погрешности определения координат характерных точек (Mt), м, с подставленными в такие формулы значениями и итоговые (вычисленные) значения Mt, м
	Координаты, м		Радиу с, м	Координаты, м		Радиу с, м		
	X	Y	R	X	Y	R		
1	2	3	4	5	6	7	8	9
238O	-	-	-	541756.84	1316459.2 3	-	Метод спутниковых геодезически х измерений (определени й)	0.10
239O	-	-	-	541757.90	1316453.3 3	-	Метод спутниковых геодезически х измерений (определени й)	0.10
240O	-	-	-	541758.01	1316452.7 1	-	Метод спутниковых геодезически х измерений (определени й)	0.10
231O	-	-	-	541764.64	1316453.8 6	-	Метод спутниковых геодезически х измерений (определени й)	0.10
2. Сведения о характеристиках объекта недвижимости с кадастровым номером : 56:38:0123001:51 :								
№ п/п	Наименование характеристики						Значение характеристики	
1	2						3	
1.	Вид объекта недвижимости						здание	
2.	Ранее присвоенный государственный учетный номер (инвентарный) здания, сооружения, объекта незавершенного строительства						38:П:50:2014	
3.	Кадастровый номер земельного участка (земельных участков), в границах которого (которых) расположены здание, сооружение, объект незавершенного строительства						56:38:0123001:7	
4.	Уникальный учетный номер кадастрового квартала, в границах которого расположены здание, сооружение, объект незавершенного строительства						56:38:0123001	
5.	Адрес здания, сооружения, объекта незавершенного строительства						-	
5.1.	Сведения о местоположении здания, сооружения, объекта незавершенного строительства (при отсутствии адреса) в структурированном в соответствии с федеральной информационной адресной системой виде						Российская Федерация, 461040, Оренбургская область, город Бузулук, улица Серго, дом 45	
5.2.	Дополнительные сведения о местоположении						-	

**2. Сведения о характеристиках объекта недвижимости
с кадастровым номером : 56:38:0123001:51 :**

№ п/п	Наименование характеристики	Значение характеристики
1	2	3
6.	Иные сведения	-

3. Пояснения к сведениям об объекте недвижимости с кадастровым номером 56:38:0123001:51 :

1.	-
----	---

**Описание местоположения зданий, сооружений,
объектов незавершенного строительства на земельном участке**

**1. Сведения о характерных точках контура объекта недвижимости
с кадастровым номером : 56:38:0123001:55 :**

Система координат МСК-субъект 56

Зона № 1

Обозначение характерных точек контура	Содержатся в Едином государственном реестре недвижимости			Определены в ходе выполнения комплексных кадастровых работ			Метод опреде ления коор динат	Формулы, примененные для расчета средней квадратической погрешности определения координат характерных точек (Mt), м, с подставленными в такие формулы значениями и итоговые (вычисленные) значения Mt, м
	Координаты, м		Радиу с, м	Координаты, м		Радиу с, м		
	X	Y	R	X	Y	R		
1	2	3	4	5	6	7	8	9
2500	-	-	-	541752.71	1316452.1 3	-	Метод спутниковых геодезически х измерений (определени й)	0.10
2510	-	-	-	541750.94	1316462.8 5	-	Метод спутниковых геодезически х измерений (определени й)	0.10
2520	-	-	-	541751.29	1316462.9 2	-	Метод спутниковых геодезически х измерений (определени й)	0.10
2530	-	-	-	541750.72	1316465.8 8	-	Метод спутниковых геодезически х измерений (определени й)	0.10
2450	-	-	-	541751.25	1316465.9 7	-	Метод спутниковых геодезически х измерений (определени й)	0.10
2440	-	-	-	541749.16	1316477.1 9	-	Метод спутниковых геодезически х измерений (определени й)	0.10
2540	-	-	-	541746.56	1316476.7 1	-	Метод спутниковых геодезически х измерений (определени й)	0.10
2550	-	-	-	541747.17	1316473.7 5	-	Метод спутниковых геодезически х измерений (определени й)	0.10

1. Сведения о характерных точках контура объекта недвижимости с кадастровым номером : 56:38:0123001:55 :

Система координат МСК-субъект 56							Зона № 1	
Обозначение характерных точек контура	Содержатся в Едином государственном реестре недвижимости			Определены в ходе выполнения комплексных кадастровых работ			Метод опреде ления коор динат	Формулы, примененные для расчета средней квадратической погрешности определения координат характерных точек (Mt), м, с подставленными в такие формулы значениями и итоговые (вычисленные) значения Mt, м
	Координаты, м		Радиу с, м	Координаты, м		Радиу с, м		
	X	Y	R	X	Y	R		
1	2	3	4	5	6	7	8	9
256O	-	-	-	541745.08	1316473.36	-	Метод спутниковых геодезически х измерений (определени й)	0.10
257O	-	-	-	541746.13	1316467.91	-	Метод спутниковых геодезически х измерений (определени й)	0.10
258O	-	-	-	541745.35	1316467.77	-	Метод спутниковых геодезически х измерений (определени й)	0.10
259O	-	-	-	541745.90	1316464.94	-	Метод спутниковых геодезически х измерений (определени й)	0.10
260O	-	-	-	541742.51	1316464.32	-	Метод спутниковых геодезически х измерений (определени й)	0.10
261O	-	-	-	541743.20	1316460.62	-	Метод спутниковых геодезически х измерений (определени й)	0.10
262O	-	-	-	541744.35	1316460.79	-	Метод спутниковых геодезически х измерений (определени й)	0.10
263O	-	-	-	541745.98	1316451.02	-	Метод спутниковых геодезически х измерений (определени й)	0.10

1. Сведения о характерных точках контура объекта недвижимости с кадастровым номером : 56:38:0123001:55 :								
Система координат МСК-субъект 56								Зона № 1
Обозначение характерных точек контура	Содержатся в Едином государственном реестре недвижимости			Определены в ходе выполнения комплексных кадастровых работ			Метод опреде ления коор динат	Формулы, примененные для расчета средней квадратической погрешности определения координат характерных точек (Mt), м, с подставленными в такие формулы значениями и итоговые (вычисленные) значения Mt, м
	Координаты, м		Радиу с, м	Координаты, м		Радиу с, м		
	X	Y	R	X	Y	R		
1	2	3	4	5	6	7	8	9
2500	-	-	-	541752.71	1316452.1 3	-	Метод спутниковых геодезически х измерений (определени й)	0.10
2. Сведения о характеристиках объекта недвижимости с кадастровым номером : 56:38:0123001:55 :								
№ п/п	Наименование характеристики						Значение характеристики	
1	2						3	
1.	Вид объекта недвижимости						здание	
2.	Ранее присвоенный государственный учетный номер (инвентарный) здания, сооружения, объекта незавершенного строительства						38:П:50:2013	
3.	Кадастровый номер земельного участка (земельных участков), в границах которого (которых) расположены здание, сооружение, объект незавершенного строительства						56:38:0123001:6	
4.	Уникальный учетный номер кадастрового квартала, в границах которого расположены здание, сооружение, объект незавершенного строительства						56:38:0123001	
5.	Адрес здания, сооружения, объекта незавершенного строительства						-	
5.1.	Сведения о местоположении здания, сооружения, объекта незавершенного строительства (при отсутствии адреса) в структурированном в соответствии с федеральной информационной адресной системой виде						Российская Федерация, 461040, Оренбургская область, город Бузулук, улица Серго, дом 43	
5.2.	Дополнительные сведения о местоположении						-	
6.	Иные сведения						-	
3. Пояснения к сведениям об объекте недвижимости с кадастровым номером 56:38:0123001:55 :								
1.	-							

Сведения о зданиях, сооружениях, объектах незавершенного строительства, необходимые для исправления реестровых ошибок в сведениях об описании их местоположения

1. Сведения о характерных точках контура **здание**

вид объекта недвижимости (здание, сооружение, объект незавершенного строительства)

с кадастровым номером 56:38:0123001:67 :

Система координат МСК-субъект 56 Зона № 1

Обозначение характерных точек контура	Содержатся в Едином государственном реестре недвижимости			Определены в ходе выполнения комплексных кадастровых работ			Метод опреде ления коор динат	Формулы, примененные для расчета средней квадратической погрешности определения координат характерных точек (Mt), м, с подставленными в такие формулы значениями и итоговые (вычисленные) значения Mt, м
	Координаты, м		Радиу с, м	Координаты, м		Радиу с, м		
	X	Y	R	X	Y	R		
1	2	3	4	5	6	7	8	9
26	541746.84	1316534.3 3	-	541746.9 6	1316533.9 0	-	Метод спутниковых геодезически х измерений (определений)	0.10
27	541738.77	1316532.2 2	-	541737.9 3	1316531.3 3	-	Метод спутниковых геодезически х измерений (определений)	0.10
28	541740.38	1316526.1 2	-	-	-	-	-	0
29	541739.51	1316525.8 9	-	-	-	-	-	0
30	541740.36	1316522.3 7	-	541740.5 6	1316522.2 8	-	Метод спутниковых геодезически х измерений (определений)	0.10
31	541745.18	1316523.5 1	-	-	-	-	-	0
32	541745.13	1316523.7 5	-	-	-	-	-	0
33	541749.37	1316524.7 5	-	541749.5 4	1316524.6 8	-	Метод спутниковых геодезически х измерений (определений)	0.10
26	541746.84	1316534.3 3	-	541746.9 6	1316533.9 0	-	Метод спутниковых геодезически х измерений (определений)	0.10

**2. Иные сведения об объекте недвижимости
с кадастровым номером: 56:38:0123001:67 :**

1.

Сведения о зданиях, сооружениях, объектах незавершенного строительства, необходимые для исправления реестровых ошибок в сведениях об описании их местоположения
--

3. Пояснения к сведениям об объекте недвижимости с кадастровым номером 56:38:0123001:67 :
--

1.

-

Сведения о зданиях, сооружениях, объектах незавершенного строительства, необходимые для исправления реестровых ошибок в сведениях об описании их местоположения

1. Сведения о характерных точках контура

здание

вид объекта недвижимости (здание, сооружение, объект незавершенного строительства)

с кадастровым номером 56:38:0123001:96 :

Система координат МСК-субъект 56

Зона № 1

Обозначение характерных точек контура	Содержатся в Едином государственном реестре недвижимости			Определены в ходе выполнения комплексных кадастровых работ			Метод опреде ления коор динат	Формулы, примененные для расчета средней квадратической погрешности определения координат характерных точек (Mt), м, с подставленными в такие формулы значениями и итоговые (вычисленные) значения Mt, м
	Координаты, м		Радиу с, м	Координаты, м		Радиу с, м		
	X	Y	R	X	Y	R		
1	2	3	4	5	6	7	8	9
48	541673.13	1316493.2 1	-	541673.2 4	1316492.2 9	-	Метод спутниковых геодезически х измерений (определений)	0.10
49	-	-	-	541672.0 6	1316498.3 9	-	Метод спутниковых геодезически х измерений (определений)	0.10
50	541671.81	1316501.3 2	-	541671.6 8	1316500.2 4	-	Метод спутниковых геодезически х измерений (определений)	0.10
64	541664.77	1316499.8 9	-	541664.1 1	1316498.7 8	-	Метод спутниковых геодезически х измерений (определений)	0.10
65	541665.35	1316496.5 4	-	-	-	-	-	0
66	541665.50	1316496.5 6	-	-	-	-	-	0
67	541666.39	1316492.0 7	-	541665.5 9	1316490.7 8	-	Метод спутниковых геодезически х измерений (определений)	0.10
48	541673.13	1316493.2 1	-	541673.2 4	1316492.2 9	-	Метод спутниковых геодезически х измерений (определений)	0.10

**2. Иные сведения об объекте недвижимости
с кадастровым номером: 56:38:0123001:96 :**

1.

Сведения о зданиях, сооружениях, объектах незавершенного строительства, необходимые для исправления реестровых ошибок в сведениях об описании их местоположения
--

3. Пояснения к сведениям об объекте недвижимости с кадастровым номером 56:38:0123001:96 :
--

1.

-

Сведения о зданиях, сооружениях, объектах незавершенного строительства, необходимые для исправления реестровых ошибок в сведениях об описании их местоположения

1. Сведения о характерных точках контура **здание**

вид объекта недвижимости (здание, сооружение, объект незавершенного строительства)

с кадастровым номером 56:38:0123001:74 :

Система координат МСК-субъект 56 Зона № 1

Обозначение характерных точек контура	Содержатся в Едином государственном реестре недвижимости		Определены в ходе выполнения комплексных кадастровых работ			Метод опреде ления коор динат	Формулы, примененные для расчета средней квадратической погрешности определения координат характерных точек (Mt), м, с подставленными в такие формулы значениями и итоговые (вычисленные) значения Mt, м	
	Координаты, м		Радиу с, м	Координаты, м				Радиу с, м
	X	Y	R	X	Y			R
1	2	3	4	5	6	7	8	9
68	541667.87	1316503.8 2	-	541668.5 9	1316504.2 4	-	Метод спутниковых геодезически х измерений (определений)	0.10
54	541666.20	1316512.6 5	-	541666.4 9	1316512.4 1	-	Метод спутниковых геодезически х измерений (определений)	0.10
55	541661.12	1316511.1 8	-	541661.4 5	1316511.1 4	-	Метод спутниковых геодезически х измерений (определений)	0.10
69	541661.61	1316508.2 6	-	541662.2 4	1316508.1 1	-	Метод спутниковых геодезически х измерений (определений)	0.10
70	541660.10	1316507.8 8	-	541660.2 8	1316507.5 8	-	Метод спутниковых геодезически х измерений (определений)	0.10
71	541660.45	1316506.1 6	-	541660.6 5	1316506.2 0	-	Метод спутниковых геодезически х измерений (определений)	0.10
72	541659.57	1316506.0 3	-	541659.6 4	1316505.9 2	-	Метод спутниковых геодезически х измерений (определений)	0.10

Сведения о зданиях, сооружениях, объектах незавершенного строительства, необходимые для исправления реестровых ошибок в сведениях об описании их местоположения

1. Сведения о характерных точках контура	здание
вид объекта недвижимости (здание, сооружение, объект незавершенного строительства)	
с кадастровым номером 56:38:0123001:74 :	
Система координат МСК-субъект 56	Зона № 1

Обозначение характерных точек контура	Содержатся в Едином государственном реестре недвижимости			Определены в ходе выполнения комплексных кадастровых работ			Метод опреде ления коор динат	Формулы, примененные для расчета средней квадратической погрешности определения координат характерных точек (Mt), м, с подставленными в такие формулы значениями и итоговые (вычисленные) значения Mt м
	Координаты, м		Радиу с, м	Координаты, м		Радиу с, м		
	X	Y	R	X	Y	R		
1	2	3	4	5	6	7	8	9
73	541660.18	1316502.3 6	-	541660.6 5	1316502.1 9	-	Метод спутниковых геодезически х измерений (определений)	0.10
68	541667.87	1316503.8 2	-	541668.5 9	1316504.2 4	-	Метод спутниковых геодезически х измерений (определений)	0.10

2. Иные сведения об объекте недвижимости с кадастровым номером: 56:38:0123001:74 :

1.

3. Пояснения к сведениям об объекте недвижимости с кадастровым номером 56:38:0123001:74 :

1.	-

Сведения о зданиях, сооружениях, объектах незавершенного строительства, необходимые для исправления реестровых ошибок в сведениях об описании их местоположения

1. Сведения о характерных точках контура **здание**

вид объекта недвижимости (здание, сооружение, объект незавершенного строительства)

с кадастровым номером 56:38:0123001:75 :

Система координат МСК-субъект 56 Зона № 1

Обозначение характерных точек контура	Содержатся в Едином государственном реестре недвижимости			Определены в ходе выполнения комплексных кадастровых работ			Метод опреде ления коор динат	Формулы, примененные для расчета средней квадратической погрешности определения координат характерных точек (Mt), м, с подставленными в такие формулы значениями и итоговые (вычисленные) значения Mt, м
	Координаты, м		Радиу с, м	Координаты, м		Радиу с, м		
	X	Y	R	X	Y	R		
1	2	3	4	5	6	7	8	9
74	541634.47	1316504.0 6	-	541634.4 9	1316503.9 8	-	Метод спутниковых геодезически х измерений (определений)	0.10
83	541629.05	1316502.7 1	-	541628.7 2	1316502.6 7	-	Метод спутниковых геодезически х измерений (определений)	0.10
84	541630.36	1316495.2 6	-	541630.3 6	1316495.2 6	-	Метод спутниковых геодезически х измерений (определений)	0.10
85	541627.59	1316494.7 2	-	541627.3 8	1316494.5 4	-	Метод спутниковых геодезически х измерений (определений)	0.10
86	541628.91	1316487.2 4	-	541629.0 7	1316487.2 8	-	Метод спутниковых геодезически х измерений (определений)	0.10
87	541631.23	1316487.7 5	-	-	-	-	-	0
88	541631.71	1316485.0 5	-	-	-	-	-	0
89	541633.25	1316485.3 8	-	-	-	-	-	0
90	541632.77	1316488.0 8	-	-	-	-	-	0
91	541632.89	1316488.1 1	-	-	-	-	-	0
92	541632.95	1316487.8 4	-	-	-	-	-	0

Сведения о зданиях, сооружениях, объектах незавершенного строительства, необходимые для исправления реестровых ошибок в сведениях об описании их местоположения

1. Сведения о характерных точках контура **здание**
вид объекта недвижимости (здание, сооружение, объект незавершенного строительства)
с кадастровым номером 56:38:0123001:75 :
Система координат МСК-субъект 56 **Зона № 1**

Обозначение характерных точек контура	Содержатся в Едином государственном реестре недвижимости			Определены в ходе выполнения комплексных кадастровых работ			Метод опреде ления коор динат	Формулы, примененные для расчета средней квадратической погрешности определения координат характерных точек (Mt), м, с подставленными в такие формулы значениями и итоговые (вычисленные) значения Mt, м
	Координаты, м		Радиу с, м	Координаты, м		Радиу с, м		
	X	Y	R	X	Y	R		
1	2	3	4	5	6	7	8	9
93	541637.11	1316488.8 7	-	541637.6 9	1316489.1 2	-	Метод спутниковых геодезически х измерений (определений)	0.10
74	541634.47	1316504.0 6	-	541634.4 9	1316503.9 8	-	Метод спутниковых геодезически х измерений (определений)	0.10

**2. Иные сведения об объекте недвижимости
с кадастровым номером: 56:38:0123001:75 :**

1.

3. Пояснения к сведениям об объекте недвижимости с кадастровым номером 56:38:0123001:75 :

1.	-

Сведения о зданиях, сооружениях, объектах незавершенного строительства, необходимые для исправления реестровых ошибок в сведениях об описании их местоположения

1. Сведения о характерных точках контура **здание**

вид объекта недвижимости (здание, сооружение, объект незавершенного строительства)

с кадастровым номером 56:38:0123001:107 :

Система координат МСК-субъект 56 Зона № 1

Обозначение характерных точек контура	Содержатся в Едином государственном реестре недвижимости		Определены в ходе выполнения комплексных кадастровых работ			Метод опреде ления коор динат	Формулы, примененные для расчета средней квадратической погрешности определения координат характерных точек (Mt), м, с подставленными в такие формулы значениями и итоговые (вычисленные) значения Mt, м	
	Координаты, м		Радиу с, м	Координаты, м				Радиу с, м
	X	Y	R	X	Y			R
1	2	3	4	5	6	7	8	9
99	541621.18	1316482.6 8	-	541621.9 0	1316482.6 2	-	Метод спутниковых геодезически х измерений (определений)	0.10
100	541618.74	1316494.1 7	-	541618.2 0	1316499.6 6	-	Метод спутниковых геодезически х измерений (определений)	0.10
101	541614.88	1316493.3 5	-	541613.6 1	1316498.6 3	-	Метод спутниковых геодезически х измерений (определений)	0.10
102	541615.80	1316488.9 7	-	541615.8 2	1316488.8 9	-	Метод спутниковых геодезически х измерений (определений)	0.10
103	541614.84	1316488.7 7	-	541615.1 2	1316488.7 2	-	Метод спутниковых геодезически х измерений (определений)	0.10
104	541615.41	1316486.0 8	-	541616.0 1	1316484.8 6	-	Метод спутниковых геодезически х измерений (определений)	0.10
105	541616.37	1316486.2 8	-	541616.7 5	1316485.0 3	-	Метод спутниковых геодезически х измерений (определений)	0.10

Сведения о зданиях, сооружениях, объектах незавершенного строительства, необходимые для исправления реестровых ошибок в сведениях об описании их местоположения

1. Сведения о характерных точках контура

здание

вид объекта недвижимости (здание, сооружение, объект незавершенного строительства)

с кадастровым номером 56:38:0123001:107 :

Система координат МСК-субъект 56

Зона № 1

Обозначение характерных точек контура	Содержатся в Едином государственном реестре недвижимости			Определены в ходе выполнения комплексных кадастровых работ			Метод опреде ления коор динат	Формулы, примененные для расчета средней квадратической погрешности определения координат характерных точек (Mt), м, с подставленными в такие формулы значениями и итоговые (вычисленные) значения Mt, м
	Координаты, м		Радиу с, м	Координаты, м		Радиу с, м		
	X	Y	R	X	Y	R		
1	2	3	4	5	6	7	8	9
106	541617.31	1316481.8 6	-	541617.4 6	1316481.6 9	-	Метод спутниковых геодезически х измерений (определений)	0.10
99	541621.18	1316482.6 8	-	541621.9 0	1316482.6 2	-	Метод спутниковых геодезически х измерений (определений)	0.10

**2. Иные сведения об объекте недвижимости
с кадастровым номером: 56:38:0123001:107 :**

1.

3. Пояснения к сведениям об объекте недвижимости с кадастровым номером 56:38:0123001:107 :

1.

-

Сведения о зданиях, сооружениях, объектах незавершенного строительства, необходимые для исправления реестровых ошибок в сведениях об описании их местоположения

1. Сведения о характерных точках контура **здание**

вид объекта недвижимости (здание, сооружение, объект незавершенного строительства)

с кадастровым номером 56:38:0123001:108 :

Система координат МСК-субъект 56 Зона № 1

Обозначение характерных точек контура	Содержатся в Едином государственном реестре недвижимости			Определены в ходе выполнения комплексных кадастровых работ			Метод опреде ления коор динат	Формулы, примененные для расчета средней квадратической погрешности определения координат характерных точек (Mt), м, с подставленными в такие формулы значениями и итоговые (вычисленные) значения Mt, м
	Координаты, м		Радиу с, м	Координаты, м		Радиу с, м		
	X	Y	R	X	Y	R		
1	2	3	4	5	6	7	8	9
117	541593.18	1316444.38	-	541593.09	1316443.84	-	Метод спутниковых геодезически х измерений (определений)	0.10
119	541591.73	1316450.69	-	541591.73	1316450.19	-	Метод спутниковых геодезически х измерений (определений)	0.10
115	541582.32	1316448.53	-	541582.12	1316448.09	-	Метод спутниковых геодезически х измерений (определений)	0.10
116	541583.76	1316442.22	-	541583.45	1316441.88	-	Метод спутниковых геодезически х измерений (определений)	0.10
117	541593.18	1316444.38	-	541593.09	1316443.84	-	Метод спутниковых геодезически х измерений (определений)	0.10

2. Иные сведения об объекте недвижимости с кадастровым номером: 56:38:0123001:108 :

1.

3. Пояснения к сведениям об объекте недвижимости с кадастровым номером 56:38:0123001:108 :

1.

-

Сведения о зданиях, сооружениях, объектах незавершенного строительства, необходимые для исправления реестровых ошибок в сведениях об описании их местоположения

1. Сведения о характерных точках контура

здание

вид объекта недвижимости (здание, сооружение, объект незавершенного строительства)

с кадастровым номером 56:38:0123001:58 :

Система координат МСК-субъект 56

Зона № 1

Обозначение характерных точек контура	Содержатся в Едином государственном реестре недвижимости			Определены в ходе выполнения комплексных кадастровых работ			Метод опреде ления коор динат	Формулы, примененные для расчета средней квадратической погрешности определения координат характерных точек (Mt), м, с подставленными в такие формулы значениями и итоговые (вычисленные) значения Mt, м
	Координаты, м		Радиу с, м	Координаты, м		Радиу с, м		
	X	Y	R	X	Y	R		
1	2	3	4	5	6	7	8	9
144	541677.00	1316438.3 4	-	541677.4 3	1316438.0 7	-	Метод спутниковых геодезически х измерений (определений)	0.10
145	541675.71	1316446.9 1	-	541676.0 5	1316446.7 5	-	Метод спутниковых геодезически х измерений (определений)	0.10
136	541667.99	1316445.7 6	-	-	-	-	Метод спутниковых геодезически х измерений (определений)	0
174O	-	-	-	541668.3 8	1316445.4 9	-	Метод спутниковых геодезически х измерений (определений)	0.10
143	541669.27	1316437.1 8	-	541669.7 1	1316436.8 1	-	Метод спутниковых геодезически х измерений (определений)	0.10
144	541677.00	1316438.3 4	-	541677.4 3	1316438.0 7	-	Метод спутниковых геодезически х измерений (определений)	0.10

**2. Иные сведения об объекте недвижимости
с кадастровым номером: 56:38:0123001:58 :**

1.

3. Пояснения к сведениям об объекте недвижимости с кадастровым номером 56:38:0123001:58 :

1.

-

Сведения о зданиях, сооружениях, объектах незавершенного строительства, необходимые для исправления реестровых ошибок в сведениях об описании их местоположения

1. Сведения о характерных точках контура **здание**

вид объекта недвижимости (здание, сооружение, объект незавершенного строительства)

с кадастровым номером **56:38:0123001:61** :

Система координат МСК-субъект 56 Зона № 1

Обозначение характерных точек контура	Содержатся в Едином государственном реестре недвижимости			Определены в ходе выполнения комплексных кадастровых работ			Метод опреде ления коор динат	Формулы, примененные для расчета средней квадратической погрешности определения координат характерных точек (Mt), м, с подставленными в такие формулы значениями и итоговые (вычисленные) значения Mt, м
	Координаты, м		Радиу с, м	Координаты, м		Радиу с, м		
	X	Y	R	X	Y	R		
1	2	3	4	5	6	7	8	9
167	541798.89	1316469.10	-	541798.63	1316468.77	-	Метод спутниковых геодезически х измерений (определений)	0.10
168	541787.58	1316467.62	-	541787.58	1316466.83	-	Метод спутниковых геодезически х измерений (определений)	0.10
169	541787.52	1316468.24	-	541787.39	1316467.75	-	Метод спутниковых геодезически х измерений (определений)	0.10
170	541782.34	1316466.83	-	541781.97	1316466.69	-	Метод спутниковых геодезически х измерений (определений)	0.10
164	541783.81	1316457.20	-	541783.73	1316456.77	-	Метод спутниковых геодезически х измерений (определений)	0.10
171	541788.25	1316457.48	-	541788.25	1316457.48	-	Метод спутниковых геодезически х измерений (определений)	0.10
172	541800.41	1316459.37	-	541800.26	1316459.52	-	Метод спутниковых геодезически х измерений (определений)	0.10

Сведения о зданиях, сооружениях, объектах незавершенного строительства, необходимые для исправления реестровых ошибок в сведениях об описании их местоположения

1. Сведения о характерных точках контура	здание
вид объекта недвижимости (здание, сооружение, объект незавершенного строительства)	
с кадастровым номером 56:38:0123001:61 :	
Система координат МСК-субъект 56	Зона № 1

Обозначение характерных точек контура	Содержатся в Едином государственном реестре недвижимости			Определены в ходе выполнения комплексных кадастровых работ			Метод опреде ления коор динат	Формулы, примененные для расчета средней квадратической погрешности определения координат характерных точек (Mt), м, с подставленными в такие формулы значениями и итоговые (вычисленные) значения Mt м
	Координаты, м		Радиу с, м	Координаты, м		Радиу с, м		
	X	Y	R	X	Y	R		
1	2	3	4	5	6	7	8	9
167	541798.89	1316469.10	-	541798.63	1316468.77	-	Метод спутниковых геодезически х измерений (определений)	0.10

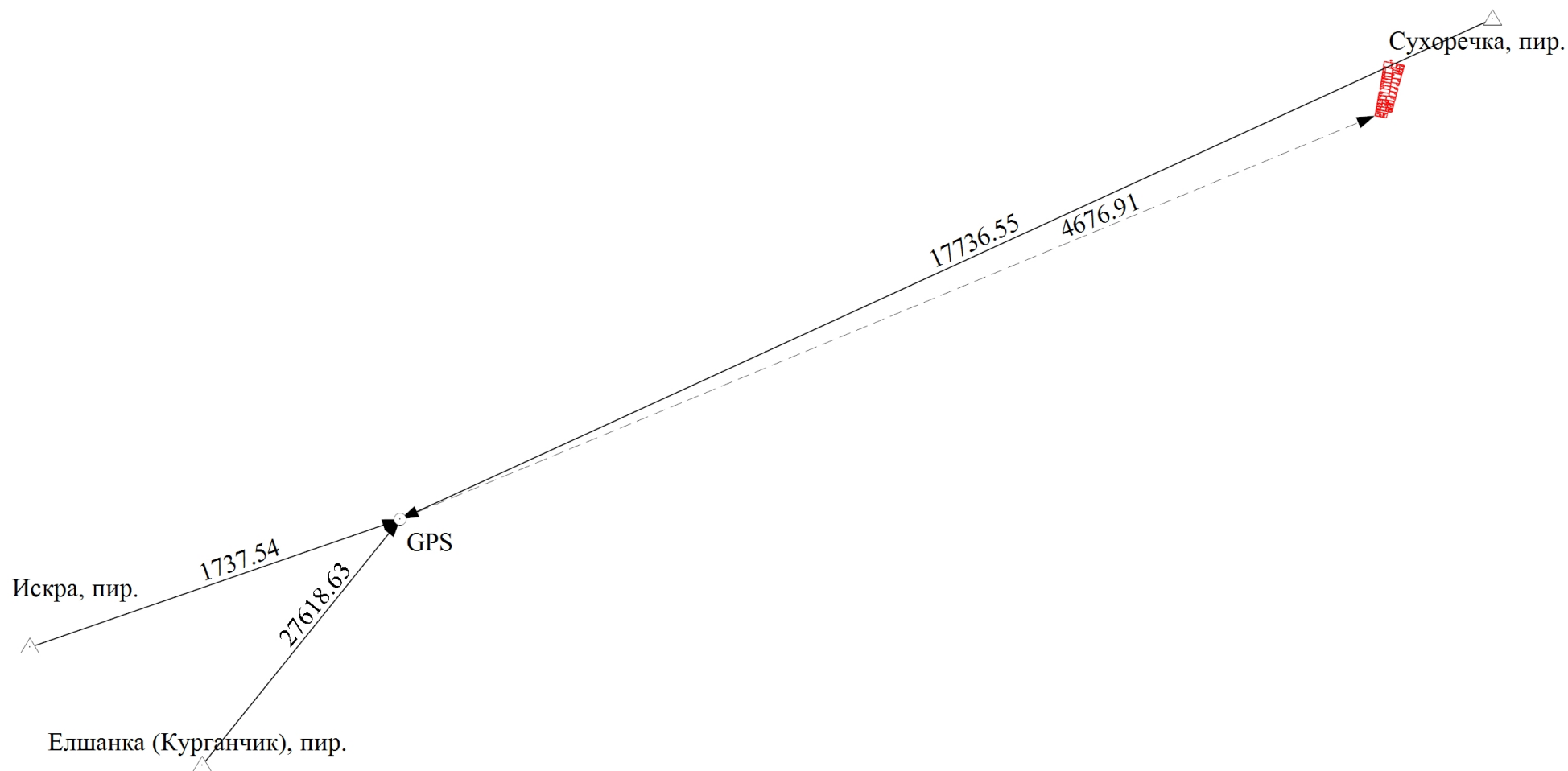
2. Иные сведения об объекте недвижимости с кадастровым номером: 56:38:0123001:61 :

1.

3. Пояснения к сведениям об объекте недвижимости с кадастровым номером 56:38:0123001:61 :

1.	-
----	---

Схема геодезических построений



Условные обозначения

— - Часть границы, местоположение которой определено при выполнении кадастровых работ



- Пункт государственной геодезической сети



- Точка съёмочного обоснования

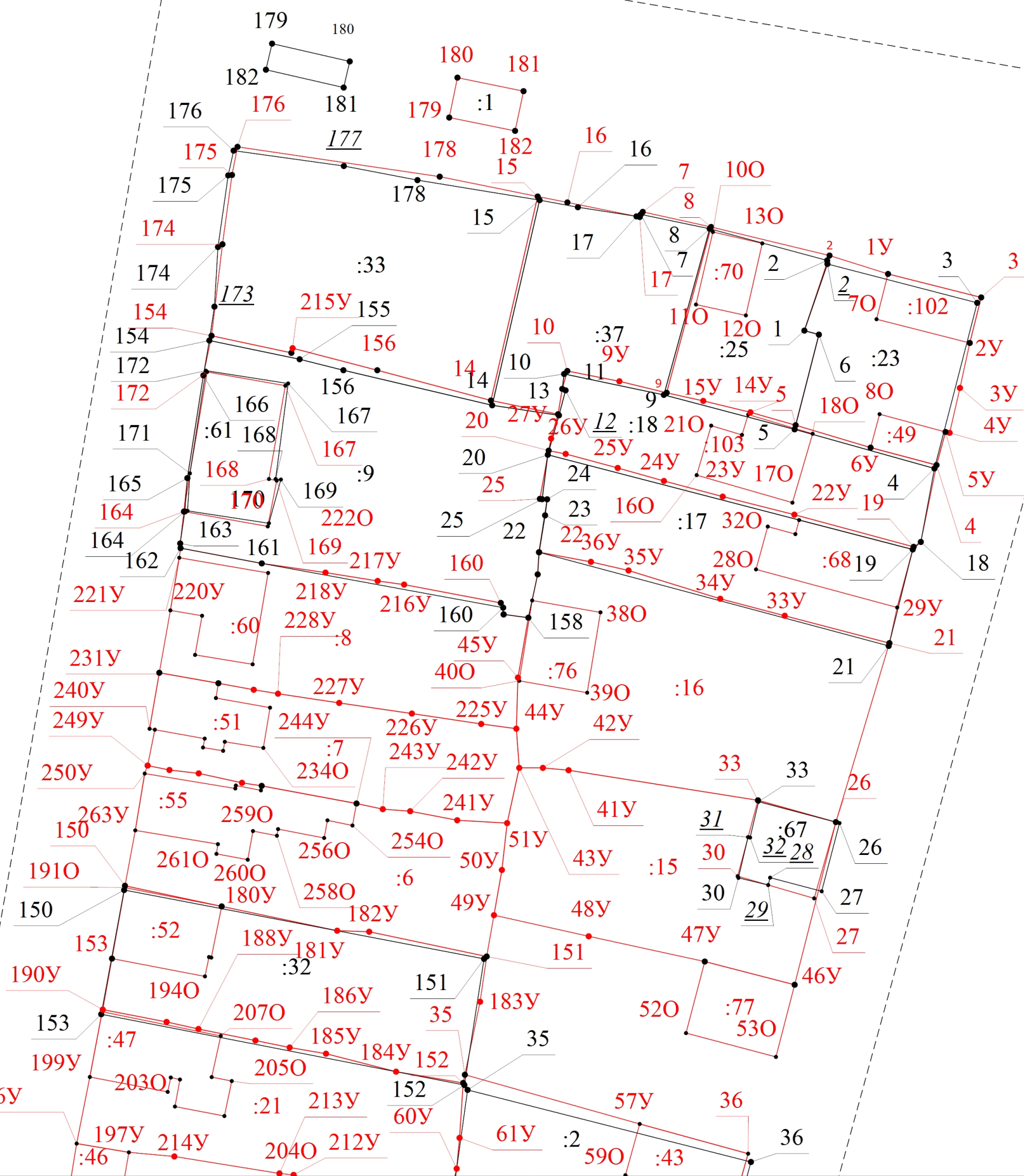
Схема границ земельных участков



- Условные обозначения
- Часть границы, местоположение которой определено при выполнении кадастровых работ
 - Часть границы, сведения ЕГРН о которой позволяют однозначно определить ее положение на местности
 - Граница кадастрового квартала
 - Пункт государственной геодезической сети

Схема границ земельных участков

Выносной лист 1



Масштаб 1:500

Условные обозначения

- | | |
|-----------|--|
| | - Часть границы, местоположение которой определено при выполнении кадастровых работ |
| ● | - Характерная точка границы земельного участка, сведения ЕГРН о которой соответствуют требованиям, установленным в соответствии с частью 13 статьи 22 Федерального закона от 13 июля 2015 г. N 218-ФЗ "О государственной регистрации недвижимости" |
| ● | - Характерная точка границы, сведения о которой позволяют однозначно определить ее положение на местности |
| 1 | - Обозначение характерной точки, местоположение которой не изменилось или было уточнено |
| <u>2</u> | - Обозначение ликвидируемой характерной точки |
| 2 | - Обозначение новой характерной точки |
| | - Часть границы, сведения ЕГРН о которой позволяют однозначно определить ее положение на местности |
| ● | - Характерная точка границы земельного участка, сведения о которой отсутствуют в ЕГРН, местоположение которой определено при кадастровых работах (новая характерная точка) |
| — — — — — | - Граница кадастрового квартала |
| △ | - Пункт государственной геодезической сети |

Схема границ земельных участков

Выносной лист 1

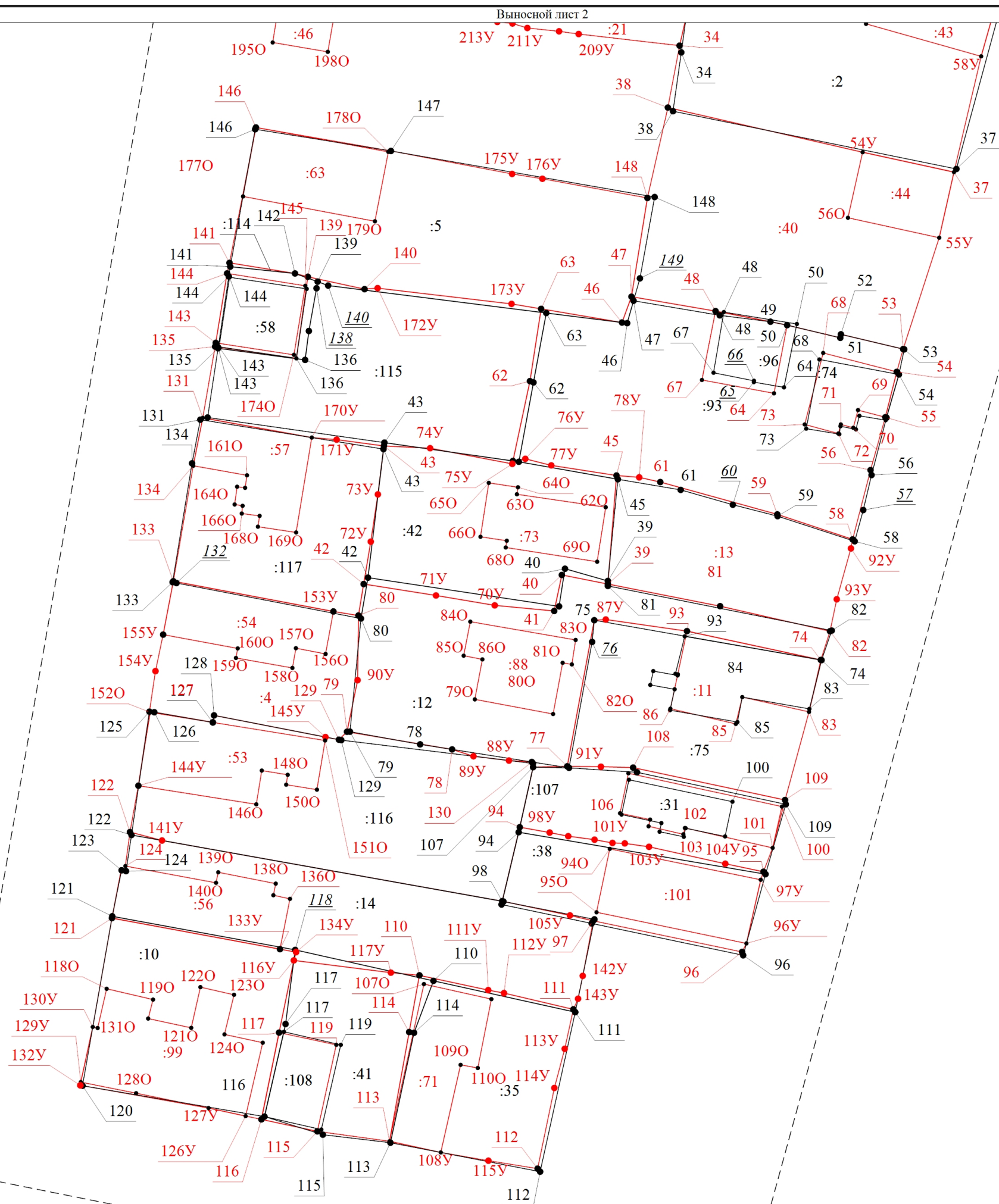


Масштаб 1:500

Условные обозначения

- | | |
|----------|--|
| | - Часть границы, местоположение которой определено при выполнении кадастровых работ |
| ● | - Характерная точка границы земельного участка, сведения ЕГРН о которой соответствуют требованиям, установленным в соответствии с частью 13 статьи 22 Федерального закона от 13 июля 2015 г. N 218-ФЗ "О государственной регистрации недвижимости" |
| ● | - Характерная точка границы, сведения о которой позволяют однозначно определить ее положение на местности |
| 1 | - Обозначение характерной точки, местоположение которой не изменилось или было уточнено |
| <u>2</u> | - Обозначение ликвидируемой характерной точки |
| 2 | - Обозначение новой характерной точки |
| | - Часть границы, сведения ЕГРН о которой позволяют однозначно определить ее положение на местности |
| ● | - Характерная точка границы земельного участка, сведения о которой отсутствуют в ЕГРН, местоположение которой определено при кадастровых работах (новая характерная точка) |
| ----- | - Граница кадастрового квартала |

Схема границ земельных участков



Масштаб 1:500

Условные обозначения








- | | |
|---|--|
|  | - Часть границы, местоположение которой определено при выполнении кадастровых работ |
|  | - Характерная точка границы земельного участка, сведения о которой отсутствуют в ЕГРН, местоположение которой определено при кадастровых работах (новая характерная точка) |
|  | - Характерная точка границы, сведения о которой позволяют однозначно определить ее положение на местности |
|  | - Обозначение характерной точки, местоположение которой не изменилось или было уточнено |
|  | - Обозначение ликвидируемой характерной точки |
|  | - Обозначение новой характерной точки |
| | - Часть границы, сведения о которой существуют в ЕГРН |
|  | - Характерная точка границы земельного участка, сведения о которой отсутствуют в ЕГРН, местоположение которой определено при кадастровых работах (новая характерная точка) |
| | - Граница кадастрового квартала |

Схема границ земельных участков

Выносной лист 2



Масштаб 1:500

Условные обозначения

- Часть границы, местоположение которой определено при выполнении кадастровых работ
- Характерная точка границы земельного участка, сведения о которой отсутствуют в ЕГРН, местоположение которой определено при кадастровых работах (новая характерная точка)
- Характерная точка границы, сведения о которой позволяют однозначно определить ее положение на местности
- Обозначение характерной точки, местоположение которой не изменилось или было уточнено
- Обозначение ликвидируемой характерной точки
- Обозначение новой характерной точки
- Часть границы, сведения о которой существуют в ЕГРН
- Характерная точка границы земельного участка, сведения о которой отсутствуют в ЕГРН, местоположение которой определено при кадастровых работах (новая характерная точка)
- Граница кадастрового квартала