

# КАРТА-ПЛАН ТЕРРИТОРИИ

## Пояснительная записка

### 1. Сведения о территории выполнения комплексных кадастровых работ: 56:38:0105009

(наименование субъекта Российской Федерации, муниципального образования, населенного пункта, уникальные учетные номера кадастровых кварталов, иные сведения, позволяющие определить местоположение территории, на которой выполняются комплексные кадастровые работы, например, наименование садоводческого или огороднического некоммерческого товарищества, гаражного кооператива, элемента планировочной структуры)

### 2. Основания выполнения комплексных кадастровых работ:

Наименование, дата и номер документа, на основании которого выполняются комплексные кадастровые работы: "16" марта 2023 г. , 233560301485256030100100010000000000, МУНИЦИПАЛЬНЫЙ КОНТРАКТ

### 3. Дата подготовки карты-плана территории: "25" мая 2023 г.

### 4. Сведения о заказчике(ах) комплексных кадастровых работ:

В отношении юридического лица, органа местного самоуправления муниципального района, муниципального округа или городского округа либо уполномоченного исполнительного органа государственной власти субъекта Российской Федерации:

полное или сокращенное (в случае, если имеется) наименование: Управление градообразования и капитального строительства г. Бузулука

основной государственный регистрационный номер: 1045601159262

идентификационный номер налогоплательщика: 5603014852

В отношении физического лица или представителя физических или юридических лиц:

фамилия, имя, отчество (последнее - при наличии): -

страховой номер индивидуального лицевого счета в системе обязательного пенсионного страхования Российской Федерации (СНИЛС): -

Наименование и реквизиты документа, подтверждающие полномочия представителя заказчика(ов) комплексных кадастровых работ: -

Адрес электронной почты (для направления уведомления о результатах внесения сведений в Единый государственный реестр недвижимости): -

### 5. Сведения об исполнителе комплексных кадастровых работ:

Полное или сокращенное (в случае, если имеется) наименование и адрес юридического лица, с которым заключен государственный или муниципальный контракт либо договор подряда на выполнение комплексных кадастровых работ: Общество с ограниченной ответственностью "Региональный кадастровый центр", 460019, Оренбургская обл., Оренбург г., Шарлыкское шоссе, 1, Деловой центр "ARMADA", корпус А, офисы 309, 311, 313, 31

Фамилия, имя, отчество кадастрового инженера (последнее - при наличии): Емельянова Светлана Ивановна и основной государственный регистрационный номер кадастрового инженера индивидуального предпринимателя (ОГРНИП): -

Страховой номер индивидуального лицевого счета в системе обязательного пенсионного страхования Российской Федерации (СНИЛС) кадастрового инженера: 062-511-741-30

Уникальный реестровый номер кадастрового инженера в реестре саморегулируемой организации кадастровых инженеров и дата внесения сведений о физическом лице в такой реестр: 1964, 2018-06-04

Полное или (в случае, если имеется) сокращенное наименование саморегулируемой организации кадастровых инженеров, членом которой является кадастровый инженер: Ассоциация СРО "МСКИ"

Контактный телефон: +73532443030

Почтовый адрес и адрес электронной почты, по которым осуществляется связь с кадастровым инженером: 460048, Оренбургская обл, Оренбург г, Победы пр-кт, дом № 157/2, квартира 105 sie@rkc56.ru

## 6. Перечень документов, использованных при подготовке карты-плана территории

№ п/п	Реквизиты документа				
	Вид	Дата	Номер	Наименование	Иные сведения
1	2	3	4	5	6
1	Кадастровый план территории	14.02.2023	КУВИ-001/2023-36906352	Кадастровый план территории кадастрового квартала 56:38:0105009	-
2	ПРОЧИЕ	16.03.2020	110/2877	выписка	-



## 7. Пояснения к карте-плану территории

1. Карта-план подготовлен в результате выполнения комплексных кадастровых работ на территории кадастрового квартала 56:38:0105009 в . г. Бузулук Оренбургской области в соответствии с муниципальным контрактом 233560301485256030100100010000000000 от 16.03.2023 г. . Карта-план территории подготовлен на основании кадастрового плана территории кадастрового квартала 56:38:0105009 , а также материалов технической документации, представленной ГБУ «Центр государственной кадастровой оценки Оренбургской области». Границы уточняемых земельных участков установлены по их фактическому местоположению с учетом технической документации (технические паспорта, содержащие информацию о местоположении зданий и земельных участков). При выполнении комплексных кадастровых работ площади уточняемых земельных участков определялись с учетом требований законодательства. В соответствии с положениями ч 3 статьи 42.8 Федерального закона от 24.07.2007 N 221-ФЗ "О кадастровой деятельности" при уточнении местоположения границ земельного участка, определенного в пункте 1 части 1 статьи 42.1 настоящего Федерального закона, его площадь, определенная с учетом установленных в соответствии с Федеральным законом от 13 июля 2015 года N 218-ФЗ "О государственной регистрации недвижимости" требований, не должна быть: 1) меньше площади земельного участка, сведения о которой относительно этого земельного участка содержатся в Едином государственном реестре недвижимости, более чем на десять процентов; 2) больше площади земельного участка, сведения о которой относительно этого земельного участка содержатся в Едином государственном реестре недвижимости, более чем на величину предельного минимального размера земельного участка, установленного в соответствии с земельным законодательством; 3) больше площади земельного участка, сведения о которой относительно этого земельного участка содержатся в Едином государственном реестре недвижимости, более чем на десять процентов, если предельный минимальный размер земельного участка не установлен. Правилами землепользования и застройки муниципального образования город Бузулук Оренбургской области для зоны Ж2- зона застройки индивидуальными жилыми домами установлены предельные размеры земельных участков: Для объектов индивидуальной жилой застройки и блокированной застройки: - минимальная площадь земельного участка - 300 кв. м; - максимальная площадь земельного участка - 1000 кв. м; 1. Соответственно при уточнении границ земельных участков, кадастровый инженер руководствовался статьей 42.8 Федерального закона от 24.07.2007 N 221-ФЗ "О кадастровой деятельности". В карта-план территории включены координаты характерных точек контуров зданий, которые представляют замкнутую линию, образуемую проекцией внешних границ ограждающих конструкций такого здания на горизонтальную плоскость, проходящую на уровне примыкания такого здания к поверхности земли. В соответствии с пунктом 3 части 1 статьи 42.1 Федерального закона от 24.07.2007 N 221-ФЗ "О кадастровой деятельности" объектами комплексных кадастровых работ являются здания, сооружения (за исключением линейных объектов), а также объекты незавершенного строительства, сведения о которых содержатся в Едином государственном реестре недвижимости, в соответствии с пп.2 п.2 ст.42.1 Федерального закона от 24.07.2007 N 221-ФЗ "О кадастровой деятельности", осуществляется установление или уточнение местоположения на земельных участках зданий, сооружений, объектов незавершенного строительства. В рамках выполнения комплексных кадастровых работ были проанализированы сведения ЕГРН. В результате чего: земельные участки (кол-во-36) определены как уточняемые: 56:38:0105009:46 56:38:0105009:14 56:38:0105009:13 56:38:0105009:321 56:38:0105009:11 56:38:0105009:104 56:38:0105009:5 56:38:0105009:23 Следует обратить внимание, что площадь земельного участка 56:38:0105009:46 уменьшилась более чем на 10 %; площадь земельного участка 56:38:0105009:11 не соответствует требованиям ПЗЗ о предельных размерах ЗУ; площади остальных уточненных земельных участков соответствуют требованиям, установленным ПЗЗ, а также разница между величинами площадей земельных участков, полученных в ходе кадастровых работ, и содержащимися в ЕГРН , составляет не более 10% определены как исправляемые: 56:38:0105009:28 56:38:0105009:30 56:38:0105009:17 56:38:0105009:108 56:38:0105009:109 56:38:0105009:2 56:38:0105009:41 56:38:0105009:24 56:38:0105009:12 56:38:0105009:3 56:38:0105009:34 56:38:0105009:4 56:38:0105009:47 56:38:0105009:6 56:38:0105009:103 56:38:0105009:110 56:38:0105009:26 56:38:0105009:8 56:38:0105009:36 56:38:0105009:9 56:38:0105009:19 56:38:0105009:32 56:38:0105009:44 Следует отметить, что фактическая величина площади земельного участка 56:38:0105009:3 также как и величина по сведениям ЕГРН не соответствует требованиям ПЗЗ о предельных размерах ЗУ. Определение границ земельных участков проводилось по искусственно созданным 15 и более лет назад ориентирам с учетом сведений, содержащихся в ситуационных планах технических паспортов. В результате работ ОКС определены как уточняемые: 56:38:0105009:78 56:38:0105009:79 56:38:0105009:52 56:38:0105009:72 56:38:0105009:68 56:38:0105009:100 56:38:0105009:66 56:38:0105009:86 56:38:0105009:53 56:38:0105009:75 56:38:0105009:61 56:38:0105009:50 56:38:0105009:89 56:38:0105009:54 56:38:0105009:55 56:38:0107004:106 56:38:0105009:49 56:38:0105009:81 56:38:0105009:82 56:38:0105009:69 56:38:0105009:88 56:38:0105009:70 56:38:0105009:76 56:38:0105009:85 56:38:0105009:84 56:38:0105009:83 56:38:0105009:64 56:38:0105009:59 56:38:0105009:99 56:38:0105009:71 56:38:0105009:98 56:38:0105009:105 56:38:0105009:74 56:38:0105009:77 56:38:0105009:80 ОНС 56:38:0105009:102 определены как исправляемые: 56:38:0105009:106 56:38:0105009:56 56:38:0105009:51 Определение границ ОКС проводилась в соответствии с их фактическим положением. в результате чего установлена взаимосвязь земельных участков и ОКС, расположенных на них.

**Сведения о пунктах геодезической сети и средствах измерений**

**1. Сведения о пунктах геодезической сети:**

№ п/п	Вид геодезической сети	Название пункта геодезической сети и тип знака	Система координат пункта геодезической сети	Координаты пункта, м		Дата обследования "16" марта 2023 г.		
						Сведения о состоянии		
1	2	3	4	Х	У	наружного знака пункта	центра пункта	марки центра пункта
1	4	Елшанка (Курганчик), пир., Пункт гос. геодезической сети	МСК-субъект 56	524401.07	1289172.19	Сохранился	Сохранился	Сохранился
2	2	Сухоречка, пир., Пункт гос. геодезической сети	МСК-субъект 56	547757.45	1327951.03	Сохранился	Сохранился	Сохранился
3	3	Искра, пир., Пункт гос. геодезической сети	МСК-субъект 56	539230.89	1310458.20	Отсутствует	Сохранился	Сохранился

**2. Сведения об использованных средствах измерений**

№ п/п	Наименование и обозначение типа средства измерений - прибора (инструмента, аппаратуры)	Заводской или серийный номер средства измерений	Реквизиты свидетельства о поверке прибора (инструмента, аппаратуры) и (или) срок действия поверки
1	2	3	4
1	LEICA GS09 Аппаратура геодезическая спутниковая	166260	свидетельство о поверке № С-ГСХ/30-05-2022/159762835
2	LEICA GS09 Аппаратура геодезическая спутниковая	166510	свидетельство о поверке № С-ГСХ/30-05-2022/159762837

## Сведения об уточняемых земельных участках

**1. Сведения о характерных точках границы уточняемого земельного участка с кадастровым номером 56:38:0105009:46 :**

**Система координат МСК-субъект 56**

**Зона № 1**

Обозначение характерных точек границ	Координаты, м				Метод опреде ления коор динат	Формулы, примененные для расчета средней квадратической погрешности определения координат характерных точек границ (Mt), с подставленными в такие формулы значениями и итоговые (вычисленные) значения Mt, м	Описание закрепле ния точки
	содержатся в Едином государственном реестре недвижимости		определены в результате выполнения комплексных кадастровых работ				
	X	Y	X	Y			
1	2	3	4	5	6	7	8
4	-	-	543627.24	1314462.60	Метод спутник овых геодезич еских измерен ий (опреде лений)	0.10	-
23У	-	-	543625.30	1314471.28	Метод спутник овых геодезич еских измерен ий (опреде лений)	0.10	-
24У	-	-	543622.49	1314484.03	Метод спутник овых геодезич еских измерен ий (опреде лений)	0.10	-
25У	-	-	543618.21	1314483.14	Метод спутник овых геодезич еских измерен ий (опреде лений)	0.10	-
26У	-	-	543615.94	1314482.96	Метод спутник овых геодезич еских измерен ий (опреде лений)	0.10	-
27У	-	-	543608.39	1314481.33	Метод спутник овых геодезич еских измерен ий (опреде лений)	0.10	-

1. Сведения о характерных точках границы уточняемого земельного участка с кадастровым номером 56:38:0105009:46 :							
Система координат МСК-субъект 56						Зона № 1	
Обозначение характерных точек границ	Координаты, м				Метод опреде ления коор динат	Формулы, примененные для расчета средней квадратической погрешности определения координат характерных точек границ (Mt), с подставленными в такие формулы значениями и итоговые (вычисленные) значения Mt, м	Описание закрепле ния точки
	содержатся в Едином государственном реестре недвижимости		определены в результате выполнения комплексных кадастровых работ				
	X	Y	X	Y			
1	2	3	4	5	6	7	8
11	-	-	543603.29	1314480.32	Метод спутник овых геодезич еских измерен ий (опреде лений)	0.10	-
28У	-	-	543606.30	1314467.49	Метод спутник овых геодезич еских измерен ий (опреде лений)	0.10	-
9	-	-	543608.66	1314460.30	Метод спутник овых геодезич еских измерен ий (опреде лений)	0.10	-
5	-	-	543609.18	1314458.17	Метод спутник овых геодезич еских измерен ий (опреде лений)	0.10	-
4	-	-	543627.24	1314462.60	Метод спутник овых геодезич еских измерен ий (опреде лений)	0.10	-
2. Сведения о частях границ уточняемого земельного участка с кадастровым номером 56:38:0105009:46 :							
Обозначение части границ		Горизонтальное проложение (S), м	Описание прохождения части границ	Сведения о согласовании местоположения границ (согласовано/спорное)			
от т.	до т.						
1	2	3	4	5			
4	23У	8.89	-	-			
23У	24У	13.06	-	-			

2. Сведения о частях границ уточняемого земельного участка с кадастровым номером 56:38:0105009:46 :				
Обозначение части границ		Горизонтальное проложение (S), м	Описание прохождения части границ	Сведения о согласовании местоположения границ (согласовано/спорное)
от т.	до т.			
1	2	3	4	5
24У	25У	4.37	-	-
25У	26У	2.28	-	-
26У	27У	7.72	-	-
27У	11	5.20	-	-
11	28У	13.18	-	-
28У	9	7.57	-	-
9	5	2.19	-	-
5	4	18.60	-	-

3. Сведения о характеристиках уточняемого земельного участка с кадастровым номером 56:38:0105009:46 :		
№ п/п	Наименование характеристики земельного участка	Значение характеристики
1	2	3
1.	Адрес земельного участка	-
1.1.	Сведения о местоположении земельного участка (при отсутствии адреса) в структурированном в соответствии с федеральной информационной адресной системой виде	Российская Федерация, 461048, Оренбургская область, город Бузулук, улица Мичурина, дом 74
1.2.	Дополнительные сведения о местоположении земельного участка	-
2.	Площадь земельного участка ± величина погрешности определения (вычисления) площади (P ± ΔP), м2	432 ± 7
3.	Формула, примененная для вычисления предельной погрешности определения площади земельного участка, с подставленными значениями и итоговые (вычисленные) значения (ΔP), м2	ΔP=3.5*Mt*√P=3.5*0.1*√432=7
4.	Площадь земельного участка согласно сведениям Единого государственного реестра недвижимости (Ркад),	600
5.	Оценка расхождения P и Ркад (P - Ркад), м2	168
6.	Предельные минимальный и максимальный размеры земельного участка (Рмин и Рмакс), м2	300 1000
7.	Вид (виды) разрешенного использования	под строительство индивидуального жилого дома
7.1.	Дополнительные сведения об использовании земельного участка	-
8.	Кадастровый или иной государственный учетный номер (инвентарный) здания, сооружения, объекта незавершенного строительства, расположенного на земельном участке	56:38:0105009:52
9.	Сведения о земельных участках (землях общего пользования, территории общего пользования), посредством которых обеспечивается доступ	-
10.	Иные сведения	площадь земельного участка уменьшилась более чем на 10 %

4. Пояснения к сведениям об уточняемом земельном участке с кадастровым номером 56:38:0105009:46 :	
1.	-

## Сведения об уточняемых земельных участках

**1. Сведения о характерных точках границы уточняемого земельного участка с кадастровым номером 56:38:0105009:14 :**

**Система координат МСК-субъект 56**

**Зона № 1**

Обозначение характерных точек границ	Координаты, м				Метод опреде ления коор динат	Формулы, примененные для расчета средней квадратической погрешности определения координат характерных точек границ (Mt), с подставленными в такие формулы значениями и итоговые (вычисленные) значения Mt, м	Описание закрепле ния точки
	содержатся в Едином государственном реестре недвижимости		определены в результате выполнения комплексных кадастровых работ				
	X	Y	X	Y			
1	2	3	4	5	6	7	8
92	-	-	543511.47	1314423.59	Метод спутник овых геодезич еских измерен ий (опреде лений)	0.10	-
98	-	-	543530.69	1314427.34	Метод спутник овых геодезич еских измерен ий (опреде лений)	0.10	-
39	-	-	543531.47	1314427.54	Метод спутник овых геодезич еских измерен ий (опреде лений)	0.10	-
77У	-	-	543527.43	1314452.81	Метод спутник овых геодезич еских измерен ий (опреде лений)	0.10	-
38	-	-	543524.00	1314466.74	Метод спутник овых геодезич еских измерен ий (опреде лений)	0.10	-
47	-	-	543503.90	1314463.07	Метод спутник овых геодезич еских измерен ий (опреде лений)	0.10	-

1. Сведения о характерных точках границы уточняемого земельного участка с кадастровым номером 56:38:0105009:14 :							
Система координат МСК-субъект 56						Зона № 1	
Обозначение характерных точек границ	Координаты, м				Метод опреде ления коор динат	Формулы, примененные для расчета средней квадратической погрешности определения координат характерных точек границ (Mt), с подставленными в такие формулы значениями и итоговые (вычисленные) значения Mt, м	Описание закрепле ния точки
	содержатся в Едином государственном реестре недвижимости		определены в результате выполнения комплексных кадастровых работ				
	X	Y	X	Y			
1	2	3	4	5	6	7	8
79У	-	-	543506.75	1314448.90	Метод спутник овых геодезич еских измерен ий (опреде лений)	0.10	-
46	-	-	543509.16	1314437.21	Метод спутник овых геодезич еских измерен ий (опреде лений)	0.10	-
92	-	-	543511.47	1314423.59	Метод спутник овых геодезич еских измерен ий (опреде лений)	0.10	-

2. Сведения о частях границ уточняемого земельного участка с кадастровым номером 56:38:0105009:14 :					
Обозначение части границ		Горизонтальное проложение (S), м	Описание прохождения части границ	Сведения о согласовании местоположения границ (согласовано/спорное)	
от т.	до т.				
1	2	3	4	5	
92	98	19.58	-	-	
98	39	0.81	-	-	
39	77У	25.59	-	-	
77У	38	14.35	-	-	
38	47	20.43	-	-	
47	79У	14.45	-	-	
79У	46	11.94	-	-	
46	92	13.81	-	-	

3. Сведения о характеристиках уточняемого земельного участка с кадастровым номером 56:38:0105009:14 :		
№ п/п	Наименование характеристики земельного участка	Значение характеристики
1	2	3
1.	Адрес земельного участка	-
1.1.	Сведения о местоположении земельного участка (при отсутствии адреса) в структурированном в соответствии с федеральной информационной адресной системой виде	Российская Федерация, 461048, Оренбургская область, город Бузулук, улица Мичурина, дом 64
1.2.	Дополнительные сведения о местоположении земельного участка	-
2.	Площадь земельного участка $\pm$ величина погрешности определения (вычисления) площади ( $P \pm \Delta P$ ), м2	$828 \pm 10$
3.	Формула, примененная для вычисления предельной погрешности определения площади земельного участка, с подставленными значениями и итоговые (вычисленные) значения ( $\Delta P$ ), м2	$\Delta P = 3.5 * M_t * \sqrt{P} = 3.5 * 0.1 * \sqrt{828} = 10$
4.	Площадь земельного участка согласно сведениям Единого государственного реестра недвижимости (Ркад),	845
5.	Оценка расхождения Р и Ркад ( $P - P_{кад}$ ), м2	17
6.	Предельные минимальный и максимальный размеры земельного участка ( $P_{мин}$ и $P_{макс}$ ), м2	300 1000
7.	Вид (виды) разрешенного использования	Индивидуальное жилищное
7.1.	Дополнительные сведения об использовании земельного участка	-
8.	Кадастровый или иной государственный учетный номер (инвентарный) здания, сооружения, объекта незавершенного строительства, расположенного на земельном участке	56:38:0105009:53
9.	Сведения о земельных участках (землях общего пользования, территории общего пользования), посредством которых обеспечивается доступ	-
10.	Иные сведения	-
4. Пояснения к сведениям об уточняемом земельном участке с кадастровым номером 56:38:0105009:14 :		
1.	-	



## Сведения об уточняемых земельных участках

**1. Сведения о характерных точках границы уточняемого земельного участка с кадастровым номером 56:38:0105009:13 :**

**Система координат МСК-субъект 56**

**Зона № 1**

Обозначение характерных точек границ	Координаты, м				Метод опреде ления коор динат	Формулы, примененные для расчета средней квадратической погрешности определения координат характерных точек границ (Mt), с подставленными в такие формулы значениями и итоговые (вычисленные) значения Mt, м	Описание закрепле ния точки
	содержатся в Едином государственном реестре недвижимости		определены в результате выполнения комплексных кадастровых работ				
	X	Y	X	Y			
1	2	3	4	5	6	7	8
92	-	-	543511.47	1314423.59	Метод спутник овых геодезич еских измерен ий (опреде лений)	0.10	-
46	-	-	543509.16	1314437.21	Метод спутник овых геодезич еских измерен ий (опреде лений)	0.10	-
49	-	-	543492.61	1314433.90	Метод спутник овых геодезич еских измерен ий (опреде лений)	0.10	-
48	-	-	543487.29	1314460.27	Метод спутник овых геодезич еских измерен ий (опреде лений)	0.10	-
53	-	-	543484.27	1314460.13	Метод спутник овых геодезич еских измерен ий (опреде лений)	0.10	-
52	-	-	543486.81	1314446.70	Метод спутник овых геодезич еских измерен ий (опреде лений)	0.10	-

1. Сведения о характерных точках границы уточняемого земельного участка с кадастровым номером 56:38:0105009:13 :							
Система координат МСК-субъект 56						Зона № 1	
Обозначение характерных точек границ	Координаты, м				Метод опреде ления коор динат	Формулы, примененные для расчета средней квадратической погрешности определения координат характерных точек границ (Mt), с подставленными в такие формулы значениями и итоговые (вычисленные) значения Mt, м	Описание закрепле ния точки
	содержатся в Едином государственном реестре недвижимости		определены в результате выполнения комплексных кадастровых работ				
	X	Y	X	Y			
1	2	3	4	5	6	7	8
88У	-	-	543489.58	1314431.23	Метод спутник овых геодезич еских измерен ий (опреде лений)	0.10	-
50	-	-	543491.54	1314419.90	Метод спутник овых геодезич еских измерен ий (опреде лений)	0.10	-
89У	-	-	543495.71	1314420.67	Метод спутник овых геодезич еских измерен ий (опреде лений)	0.10	-
90У	-	-	543507.06	1314422.78	Метод спутник овых геодезич еских измерен ий (опреде лений)	0.10	-
92	-	-	543511.47	1314423.59	Метод спутник овых геодезич еских измерен ий (опреде лений)	0.10	-
2. Сведения о частях границ уточняемого земельного участка с кадастровым номером 56:38:0105009:13 :							
Обозначение части границ		Горизонтальное проложение (S), м	Описание прохождения части границ	Сведения о согласовании местоположения границ (согласовано/спорное)			
от т.	до т.						
1	2	3	4	5			
92	46	13.81	-	-			
46	49	16.88	-	-			

2. Сведения о частях границ уточняемого земельного участка с кадастровым номером 56:38:0105009:13 :				
Обозначение части границ		Горизонтальное проложение (S), м	Описание прохождения части границ	Сведения о согласовании местоположения границ (согласовано/спорное)
от т.	до т.			
1	2	3	4	5
49	48	26.90	-	-
48	53	3.02	-	-
53	52	13.67	-	-
52	88У	15.72	-	-
88У	50	11.50	-	-
50	89У	4.24	-	-
89У	90У	11.54	-	-
90У	92	4.48	-	-
3. Сведения о характеристиках уточняемого земельного участка с кадастровым номером 56:38:0105009:13 :				
№ п/п	Наименование характеристики земельного участка		Значение характеристики	
1	2		3	
1.	Адрес земельного участка		-	
1.1.	Сведения о местоположении земельного участка (при отсутствии адреса) в структурированном в соответствии с федеральной информационной адресной системой виде		Российская Федерация, 461040, Оренбургская область, город Бузулук, улица Мичурина, дом 62А	
1.2.	Дополнительные сведения о местоположении земельного участка		-	
2.	Площадь земельного участка ± величина погрешности определения (вычисления) площади (P ± ΔP), м2		364 ± 7	
3.	Формула, примененная для вычисления предельной погрешности определения площади земельного участка, с подставленными значениями и итоговые (вычисленные) значения (ΔP), м2		ΔP=3.5*Mt*√P=3.5*0.1*√364=7	
4.	Площадь земельного участка согласно сведениям Единого государственного реестра недвижимости (Ркад),		391	
5.	Оценка расхождения P и Ркад (P - Ркад), м2		27	
6.	Предельные минимальный и максимальный размеры земельного участка (Рмин и Рмакс), м2		300 1000	
7.	Вид (виды) разрешенного использования		Индивидуальное жилищное	
7.1.	Дополнительные сведения об использовании земельного участка		-	
8.	Кадастровый или иной государственный учетный номер (инвентарный) здания, сооружения, объекта незавершенного строительства, расположенного на земельном участке		56:38:0105009:75	
9.	Сведения о земельных участках (землях общего пользования, территории общего пользования), посредством которых обеспечивается доступ		-	
10.	Иные сведения		-	
4. Пояснения к сведениям об уточняемом земельном участке с кадастровым номером 56:38:0105009:13 :				
1.	-			

## Сведения об уточняемых земельных участках

**1. Сведения о характерных точках границы уточняемого земельного участка с кадастровым номером 56:38:0105009:321 :**

**Система координат МСК-субъект 56**

**Зона № 1**

Обозначение характерных точек границ	Координаты, м				Метод опреде ления коор динат	Формулы, примененные для расчета средней квадратической погрешности определения координат характерных точек границ (Mt), с подставленными в такие формулы значениями и итоговые (вычисленные) значения Mt, м	Описание закрепле ния точки
	содержатся в Едином государственном реестре недвижимости		определены в результате выполнения комплексных кадастровых работ				
	X	Y	X	Y			
1	2	3	4	5	6	7	8
55	-	-	543472.61	1314417.00	Метод спутник овых геодезич еских измерен ий (опреде лений)	0.10	-
129У	-	-	543468.10	1314437.57	Метод спутник овых геодезич еских измерен ий (опреде лений)	0.10	-
130У	-	-	543452.72	1314434.19	Метод спутник овых геодезич еских измерен ий (опреде лений)	0.10	-
131У	-	-	543450.51	1314446.85	Метод спутник овых геодезич еских измерен ий (опреде лений)	0.10	-
132У	-	-	543449.41	1314453.64	Метод спутник овых геодезич еских измерен ий (опреде лений)	0.10	-
133У	-	-	543445.12	1314452.79	Метод спутник овых геодезич еских измерен ий (опреде лений)	0.10	-

1. Сведения о характерных точках границы уточняемого земельного участка с кадастровым номером 56:38:0105009:321 :							
Система координат МСК-субъект 56						Зона № 1	
Обозначение характерных точек границ	Координаты, м				Метод опреде ления коор динат	Формулы, примененные для расчета средней квадратической погрешности определения координат характерных точек границ (Mt), с подставленными в такие формулы значениями и итоговые (вычисленные) значения Mt, м	Описание закрепле ния точки
	содержатся в Едином государственном реестре недвижимости		определены в результате выполнения комплексных кадастровых работ				
	X	Y	X	Y			
1	2	3	4	5	6	7	8
134У	-	-	543448.92	1314430.67	Метод спутник овых геодезич еских измерен ий (опреде лений)	0.10	-
74	-	-	543452.19	1314413.74	Метод спутник овых геодезич еских измерен ий (опреде лений)	0.10	-
55	-	-	543472.61	1314417.00	Метод спутник овых геодезич еских измерен ий (опреде лений)	0.10	-
2. Сведения о частях границ уточняемого земельного участка с кадастровым номером 56:38:0105009:321 :							
Обозначение части границ		Горизонтальное проложение (S), м	Описание прохождения части границ	Сведения о согласовании местоположения границ (согласовано/спорное)			
от т.	до т.						
1	2	3	4	5			
55	129У	21.06	-	-			
129У	130У	15.75	-	-			
130У	131У	12.85	-	-			
131У	132У	6.88	-	-			
132У	133У	4.37	-	-			
133У	134У	22.44	-	-			
134У	74	17.24	-	-			
74	55	20.68	-	-			

<b>3. Сведения о характеристиках уточняемого земельного участка с кадастровым номером 56:38:0105009:321 :</b>		
<b>№ п/п</b>	<b>Наименование характеристики земельного участка</b>	<b>Значение характеристики</b>
<b>1</b>	<b>2</b>	<b>3</b>
1.	Адрес земельного участка	-
1.1.	Сведения о местоположении земельного участка (при отсутствии адреса) в структурированном в соответствии с федеральной информационной адресной системой виде	Российская Федерация, 461048, Оренбургская область, город Бузулук, улица Мичурина, дом 58А
1.2.	Дополнительные сведения о местоположении земельного участка	-
2.	Площадь земельного участка $\pm$ величина погрешности определения (вычисления) площади ( $P \pm \Delta P$ ), м2	$503 \pm 8$
3.	Формула, примененная для вычисления предельной погрешности определения площади земельного участка, с подставленными значениями и итоговые (вычисленные) значения ( $\Delta P$ ), м2	$\Delta P = 3.5 * M_t * \sqrt{P} = 3.5 * 0.1 * \sqrt{503} = 8$
4.	Площадь земельного участка согласно сведениям Единого государственного реестра недвижимости (Ркад),	499
5.	Оценка расхождения Р и Ркад ( $P - P_{кад}$ ), м2	4
6.	Предельные минимальный и максимальный размеры земельного участка ( $P_{мин}$ и $P_{макс}$ ), м2	300 1000
7.	Вид (виды) разрешенного использования	для индивидуального жилищного строительства
7.1.	Дополнительные сведения об использовании земельного участка	-
8.	Кадастровый или иной государственный учетный номер (инвентарный) здания, сооружения, объекта незавершенного строительства, расположенного на земельном участке	56:38:0105009:54
9.	Сведения о земельных участках (землях общего пользования, территории общего пользования), посредством которых обеспечивается доступ	-
10.	Иные сведения	-
<b>4. Пояснения к сведениям об уточняемом земельном участке с кадастровым номером 56:38:0105009:321 :</b>		
1.	-	

## Сведения об уточняемых земельных участках

**1. Сведения о характерных точках границы уточняемого земельного участка с кадастровым номером 56:38:0105009:11 :**

**Система координат МСК-субъект 56**

**Зона № 1**

Обозначение характерных точек границ	Координаты, м				Метод опреде ления коор динат	Формулы, примененные для расчета средней квадратической погрешности определения координат характерных точек границ (Mt), с подставленными в такие формулы значениями и итоговые (вычисленные) значения Mt, м	Описание закрепле ния точки
	содержатся в Едином государственном реестре недвижимости		определены в результате выполнения комплексных кадастровых работ				
	X	Y	X	Y			
1	2	3	4	5	6	7	8
154У	-	-	543407.53	1314427.05	Метод спутник овых геодезич еских измерен ий (опреде лений)	0.10	-
155У	-	-	543403.52	1314445.70	Метод спутник овых геодезич еских измерен ий (опреде лений)	0.10	-
156У	-	-	543411.35	1314447.41	Метод спутник овых геодезич еских измерен ий (опреде лений)	0.10	-
59	-	-	543413.40	1314447.62	Метод спутник овых геодезич еских измерен ий (опреде лений)	0.10	-
60	-	-	543416.01	1314434.42	Метод спутник овых геодезич еских измерен ий (опреде лений)	0.10	-
61	-	-	543418.83	1314434.91	Метод спутник овых геодезич еских измерен ий (опреде лений)	0.10	-

1. Сведения о характерных точках границы уточняемого земельного участка с кадастровым номером 56:38:0105009:11 :							
Система координат МСК-субъект 56						Зона № 1	
Обозначение характерных точек границ	Координаты, м				Метод определения координат	Формулы, примененные для расчета средней квадратической погрешности определения координат характерных точек границ (Mt), с подставленными в такие формулы значениями и итоговые (вычисленные) значения Mt, м	Описание закрепления точки
	содержатся в Едином государственном реестре недвижимости		определены в результате выполнения комплексных кадастровых работ				
	X	Y	X	Y			
1	2	3	4	5	6	7	8
62	-	-	543419.80	1314429.34	Метод спутниковых геодезических измерений (определений)	0.10	-
154У	-	-	543407.53	1314427.05	Метод спутниковых геодезических измерений (определений)	0.10	-
2. Сведения о частях границ уточняемого земельного участка с кадастровым номером 56:38:0105009:11 :							
Обозначение части границ		Горизонтальное проложение (S), м	Описание прохождения части границ	Сведения о согласовании местоположения границ (согласовано/спорное)			
от т.	до т.						
1	2	3	4	5			
154У	155У	19.08	-	-			
155У	156У	8.01	-	-			
156У	59	2.06	-	-			
59	60	13.46	-	-			
60	61	2.86	-	-			
61	62	5.65	-	-			
62	154У	12.48	-	-			
3. Сведения о характеристиках уточняемого земельного участка с кадастровым номером 56:38:0105009:11 :							
№ п/п	Наименование характеристики земельного участка			Значение характеристики			
1	2			3			
1.	Адрес земельного участка			-			
1.1.	Сведения о местоположении земельного участка (при отсутствии адреса) в структурированном в соответствии с федеральной информационной адресной системой виде			Российская Федерация, 461048, Оренбургская область, город Бузулук, улица Мичурина, дом 54А			
1.2.	Дополнительные сведения о местоположении земельного участка			-			
2.	Площадь земельного участка ± величина погрешности определения (вычисления) площади (P ± ΔP), м2			206 ± 5			



3. Сведения о характеристиках уточняемого земельного участка с кадастровым номером 56:38:0105009:11 :		
№ п/п	Наименование характеристики земельного участка	Значение характеристики
1	2	3
3.	Формула, примененная для вычисления предельной погрешности определения площади земельного участка, с подставленными значениями и итоговые (вычисленные) значения ( $\Delta P$ ), м2	$\Delta P = 3.5 * M_t * \sqrt{P} = 3.5 * 0.1 * \sqrt{206} = 5$
4.	Площадь земельного участка согласно сведениям Единого государственного реестра недвижимости (Ркад),	201
5.	Оценка расхождения Р и Ркад (Р - Ркад), м2	5
6.	Предельные минимальный и максимальный размеры земельного участка (Рмин и Рмакс), м2	300 1000
7.	Вид (виды) разрешенного использования	Индивидуальное жилищное
7.1.	Дополнительные сведения об использовании земельного участка	-
8.	Кадастровый или иной государственный учетный номер (инвентарный) здания, сооружения, объекта незавершенного строительства, расположенного на земельном участке	56:38:0105009:81
9.	Сведения о земельных участках (землях общего пользования, территории общего пользования), посредством которых обеспечивается доступ	-
10.	Иные сведения	площадь земельного участка менее минимальной величины, установленной правилами землепользования и застройки
4. Пояснения к сведениям об уточняемом земельном участке с кадастровым номером 56:38:0105009:11 :		
1.	-	

## Сведения об уточняемых земельных участках

**1. Сведения о характерных точках границы уточняемого земельного участка с кадастровым номером 56:38:0105009:104 :**

**Система координат МСК-субъект 56**

**Зона № 1**

Обозначение характерных точек границ	Координаты, м				Метод опреде ления коор динат	Формулы, примененные для расчета средней квадратической погрешности определения координат характерных точек границ (Mt), с подставленными в такие формулы значениями и итоговые (вычисленные) значения Mt, м	Описание закрепле ния точки
	содержатся в Едином государственном реестре недвижимости		определены в результате выполнения комплексных кадастровых работ				
	X	Y	X	Y			
1	2	3	4	5	6	7	8
76	-	-	543450.68	1314374.36	Метод спутник овых геодезич еских измерен ий (опреде лений)	0.10	-
188У	-	-	543447.05	1314392.51	Метод спутник овых геодезич еских измерен ий (опреде лений)	0.10	-
189У	-	-	543442.96	1314409.98	Метод спутник овых геодезич еских измерен ий (опреде лений)	0.10	-
75	-	-	543442.89	1314411.90	Метод спутник овых геодезич еских измерен ий (опреде лений)	0.10	-
190У	-	-	543442.61	1314412.23	Метод спутник овых геодезич еских измерен ий (опреде лений)	0.10	-
191У	-	-	543432.63	1314410.96	Метод спутник овых геодезич еских измерен ий (опреде лений)	0.10	-

**1. Сведения о характерных точках границы уточняемого земельного участка с кадастровым номером 56:38:0105009:104 :**

## Система координат МСК-субъект 56

### Зона № 1

Обозначение характерных точек границ	Координаты, м				Метод опреде ления коор динат	Формулы, примененные для расчета средней квадратической погрешности определения координат характерных точек границ (Mt), с подставленными в такие формулы значениями и итоговые (вычисленные) значения Mt, м	Описание закрепле ния точки
	содержатся в Едином государственном реестре недвижимости		определены в результате выполнения комплексных кадастровых работ				
	X	Y	X	Y			
1	2	3	4	5	6	7	8
192У	-	-	543433.78	1314406.17	Метод спутник овых геодезич еских измерен ий (опреде лений)	0.10	-
193У	-	-	543435.11	1314400.92	Метод спутник овых геодезич еских измерен ий (опреде лений)	0.10	-
194У	-	-	543436.13	1314395.32	Метод спутник овых геодезич еских измерен ий (опреде лений)	0.10	-
70	-	-	543436.41	1314392.90	Метод спутник овых геодезич еских измерен ий (опреде лений)	0.10	-
179У	-	-	543437.01	1314390.49	Метод спутник овых геодезич еских измерен ий (опреде лений)	0.10	-
69	-	-	543439.33	1314372.70	Метод спутник овых геодезич еских измерен ий (опреде лений)	0.10	-

1. Сведения о характерных точках границы уточняемого земельного участка с кадастровым номером 56:38:0105009:104 :							
Система координат МСК-субъект 56						Зона № 1	
Обозначение характерных точек границ	Координаты, м				Метод опреде ления коор динат	Формулы, примененные для расчета средней квадратической погрешности определения координат характерных точек границ (Mt), с подставленными в такие формулы значениями и итоговые (вычисленные) значения Mt, м	Описание закрепле ния точки
	содержатся в Едином государственном реестре недвижимости		определены в результате выполнения комплексных кадастровых работ				
	X	Y	X	Y			
1	2	3	4	5	6	7	8
76	-	-	543450.68	1314374.36	Метод спутник овых геодезич еских измерен ий (опреде лений)	0.10	-
2. Сведения о частях границ уточняемого земельного участка с кадастровым номером 56:38:0105009:104 :							
Обозначение части границ		Горизонтальное проложение (S), м	Описание прохождения части границ	Сведения о согласовании местоположения границ (согласовано/спорное)			
от т.	до т.						
1	2	3	4	5			
76	188У	18.51	-	-			
188У	189У	17.94	-	-			
189У	75	1.92	-	-			
75	190У	0.43	-	-			
190У	191У	10.06	-	-			
191У	192У	4.93	-	-			
192У	193У	5.42	-	-			
193У	194У	5.69	-	-			
194У	70	2.44	-	-			
70	179У	2.48	-	-			
179У	69	17.94	-	-			
69	76	11.47	-	-			
3. Сведения о характеристиках уточняемого земельного участка с кадастровым номером 56:38:0105009:104 :							
№ п/п	Наименование характеристики земельного участка		Значение характеристики				
1	2		3				
1.	Адрес земельного участка		-				
1.1.	Сведения о местоположении земельного участка (при отсутствии адреса) в структурированном в соответствии с федеральной информационной адресной системой виде		Российская Федерация, 461048, Оренбургская область, город Бузулук, улица Шевченко, дом 55				
1.2.	Дополнительные сведения о местоположении земельного участка		-				
2.	Площадь земельного участка ± величина погрешности определения (вычисления) площади (P ± ΔP), м2		402 ± 7				

<b>3. Сведения о характеристиках уточняемого земельного участка с кадастровым номером 56:38:0105009:104 :</b>		
№ п/п	Наименование характеристики земельного участка	Значение характеристики
1	2	3
3.	Формула, примененная для вычисления предельной погрешности определения площади земельного участка, с подставленными значениями и итоговые (вычисленные) значения ( $\Delta P$ ), м2	$\Delta P = 3.5 * M_t * \sqrt{P} = 3.5 * 0.1 * \sqrt{402} = 7$
4.	Площадь земельного участка согласно сведениям Единого государственного реестра недвижимости (Ркад),	401
5.	Оценка расхождения Р и Ркад (Р - Ркад), м2	1
6.	Предельные минимальный и максимальный размеры земельного участка (Рмин и Рмакс), м2	300 1000
7.	Вид (виды) разрешенного использования	для индивидуального жилищного строительства
7.1.	Дополнительные сведения об использовании земельного участка	-
8.	Кадастровый или иной государственный учетный номер (инвентарный) здания, сооружения, объекта незавершенного строительства, расположенного на земельном участке	56:38:0105009:88
9.	Сведения о земельных участках (землях общего пользования, территории общего пользования), посредством которых обеспечивается доступ	-
10.	Иные сведения	-
<b>4. Пояснения к сведениям об уточняемом земельном участке с кадастровым номером 56:38:0105009:104 :</b>		
1.	-	

## Сведения об уточняемых земельных участках

**1. Сведения о характерных точках границы уточняемого земельного участка с кадастровым номером 56:38:0105009:5 :**

**Система координат МСК-субъект 56**

**Зона № 1**

Обозначение характерных точек границ	Координаты, м				Метод опреде ления коор динат	Формулы, примененные для расчета средней квадратической погрешности определения координат характерных точек границ (Mt), с подставленными в такие формулы значениями и итоговые (вычисленные) значения Mt, м	Описание закрепле ния точки
	содержатся в Едином государственном реестре недвижимости		определены в результате выполнения комплексных кадастровых работ				
	X	Y	X	Y			
1	2	3	4	5	6	7	8
218У	-	-	543479.27	1314380.60	Метод спутник овых геодезич еских измерен ий (опреде лений)	0.10	-
79	-	-	543475.86	1314399.60	Метод спутник овых геодезич еских измерен ий (опреде лений)	0.10	-
219У	-	-	543460.71	1314396.90	Метод спутник овых геодезич еских измерен ий (опреде лений)	0.10	-
77	-	-	543464.33	1314377.10	Метод спутник овых геодезич еских измерен ий (опреде лений)	0.10	-
218У	-	-	543479.27	1314380.60	Метод спутник овых геодезич еских измерен ий (опреде лений)	0.10	-

<b>2. Сведения о частях границ уточняемого земельного участка с кадастровым номером 56:38:0105009:5 :</b>				
<b>Обозначение части границ</b>		<b>Горизонтальное проложение (S), м</b>	<b>Описание прохождения части границ</b>	<b>Сведения о согласовании местоположения границ (согласовано/спорное)</b>
<b>от т.</b>	<b>до т.</b>			
<b>1</b>	<b>2</b>	<b>3</b>	<b>4</b>	<b>5</b>
218У	79	19.30	-	-
79	219У	15.39	-	-
219У	77	20.13	-	-
77	218У	15.34	-	-
<b>3. Сведения о характеристиках уточняемого земельного участка с кадастровым номером 56:38:0105009:5 :</b>				
<b>№ п/п</b>	<b>Наименование характеристики земельного участка</b>		<b>Значение характеристики</b>	
<b>1</b>	<b>2</b>		<b>3</b>	
1.	Адрес земельного участка		-	
1.1.	Сведения о местоположении земельного участка (при отсутствии адреса) в структурированном в соответствии с федеральной информационной адресной системой виде		Российская Федерация, 461048, Оренбургская область, город Бузулук, улица Шевченко, дом 57	
1.2.	Дополнительные сведения о местоположении земельного участка		-	
2.	Площадь земельного участка ± величина погрешности определения (вычисления) площади ( $P \pm \Delta P$ ), м2		303 ± 6	
3.	Формула, примененная для вычисления предельной погрешности определения площади земельного участка, с подставленными значениями и итоговые (вычисленные) значения ( $\Delta P$ ), м2		$\Delta P = 3.5 * M_t * \sqrt{P} = 3.5 * 0.1 * \sqrt{303} = 6$	
4.	Площадь земельного участка согласно сведениям Единого государственного реестра недвижимости (Ркад),		294	
5.	Оценка расхождения Р и Ркад ( $P - P_{кад}$ ), м2		9	
6.	Предельные минимальный и максимальный размеры земельного участка ( $P_{мин}$ и $P_{макс}$ ), м2		300 1000	
7.	Вид (виды) разрешенного использования		Индивидуальное жилищное	
7.1.	Дополнительные сведения об использовании земельного участка		-	
8.	Кадастровый или иной государственный учетный номер (инвентарный) здания, сооружения, объекта незавершенного строительства, расположенного на земельном участке		56:38:0105009:85	
9.	Сведения о земельных участках (землях общего пользования, территории общего пользования), посредством которых обеспечивается доступ		-	
10.	Иные сведения		-	
<b>4. Пояснения к сведениям об уточняемом земельном участке с кадастровым номером 56:38:0105009:5 :</b>				
1.	-			

## Сведения об уточняемых земельных участках

**1. Сведения о характерных точках границы уточняемого земельного участка с кадастровым номером 56:38:0105009:23 :**

**Система координат МСК-субъект 56**

**Зона № 1**

Обозначение характерных точек границ	Координаты, м				Метод опреде ления коор динат	Формулы, примененные для расчета средней квадратической погрешности определения координат характерных точек границ (Mt), с подставленными в такие формулы значениями и итоговые (вычисленные) значения Mt, м	Описание закрепле ния точки
	содержатся в Едином государственном реестре недвижимости		определены в результате выполнения комплексных кадастровых работ				
	X	Y	X	Y			
1	2	3	4	5	6	7	8
218У	-	-	543479.27	1314380.60	Метод спутник овых геодезич еских измерен ий (опреде лений)	0.10	-
86	-	-	543488.44	1314382.75	Метод спутник овых геодезич еских измерен ий (опреде лений)	0.10	-
85	-	-	543486.87	1314391.90	Метод спутник овых геодезич еских измерен ий (опреде лений)	0.10	-
84	-	-	543485.30	1314404.00	Метод спутник овых геодезич еских измерен ий (опреде лений)	0.10	-
56	-	-	543482.50	1314418.31	Метод спутник овых геодезич еских измерен ий (опреде лений)	0.10	-
106У	-	-	543472.77	1314416.80	Метод спутник овых геодезич еских измерен ий (опреде лений)	0.10	-



1. Сведения о характерных точках границы уточняемого земельного участка с кадастровым номером 56:38:0105009:23 :							
Система координат МСК-субъект 56						Зона № 1	
Обозначение характерных точек границ	Координаты, м				Метод опреде ления коор динат	Формулы, примененные для расчета средней квадратической погрешности определения координат характерных точек границ (Mt), с подставленными в такие формулы значениями и итоговые (вычисленные) значения Mt, м	Описание закрепле ния точки
	содержатся в Едином государственном реестре недвижимости		определены в результате выполнения комплексных кадастровых работ				
	X	Y	X	Y			
1	2	3	4	5	6	7	8
80	-	-	543472.84	1314416.68	Метод спутник овых геодезич еских измерен ий (опреде лений)	0.10	-
79	-	-	543475.86	1314399.60	Метод спутник овых геодезич еских измерен ий (опреде лений)	0.10	-
218У	-	-	543479.27	1314380.60	Метод спутник овых геодезич еских измерен ий (опреде лений)	0.10	-
2. Сведения о частях границ уточняемого земельного участка с кадастровым номером 56:38:0105009:23 :							
Обозначение части границ		Горизонтальное проложение (S), м	Описание прохождения части границ	Сведения о согласовании местоположения границ (согласовано/спорное)			
от т.	до т.						
1	2	3	4	5			
218У	86	9.42	-	-			
86	85	9.28	-	-			
85	84	12.20	-	-			
84	56	14.58	-	-			
56	106У	9.85	-	-			
106У	80	0.14	-	-			
80	79	17.34	-	-			
79	218У	19.30	-	-			

3. Сведения о характеристиках уточняемого земельного участка с кадастровым номером 56:38:0105009:23 :		
№ п/п	Наименование характеристики земельного участка	Значение характеристики
1	2	3
1.	Адрес земельного участка	-
1.1.	Сведения о местоположении земельного участка (при отсутствии адреса) в структурированном в соответствии с федеральной информационной адресной системой виде	Российская Федерация, 461048, Оренбургская область, город Бузулук, улица Шевченко, дом 59А
1.2.	Дополнительные сведения о местоположении земельного участка	-
2.	Площадь земельного участка $\pm$ величина погрешности определения (вычисления) площади ( $P \pm \Delta P$ ), м2	$355 \pm 7$
3.	Формула, примененная для вычисления предельной погрешности определения площади земельного участка, с подставленными значениями и итоговые (вычисленные) значения ( $\Delta P$ ), м2	$\Delta P = 3.5 * M_t * \sqrt{P} = 3.5 * 0.1 * \sqrt{355} = 7$
4.	Площадь земельного участка согласно сведениям Единого государственного реестра недвижимости (Ркад),	345
5.	Оценка расхождения Р и Ркад ( $P - P_{кад}$ ), м2	10
6.	Предельные минимальный и максимальный размеры земельного участка ( $P_{мин}$ и $P_{макс}$ ), м2	300 1000
7.	Вид (виды) разрешенного использования	Индивидуальное жилищное
7.1.	Дополнительные сведения об использовании земельного участка	-
8.	Кадастровый или иной государственный учетный номер (инвентарный) здания, сооружения, объекта незавершенного строительства, расположенного на земельном участке	56:38:0105009:83 56:38:0105009:84
9.	Сведения о земельных участках (землях общего пользования, территории общего пользования), посредством которых обеспечивается доступ	-
10.	Иные сведения	-
4. Пояснения к сведениям об уточняемом земельном участке с кадастровым номером 56:38:0105009:23 :		
1.	-	

**Сведения об уточняемых земельных участках, необходимые для исправления  
реестровых ошибок в сведениях о местоположении их границ**

**1. Сведения о характерных точках границ уточняемого земельного участка с кадастровым номером 56:38:0105009:28 :**

## Система координат МСК-субъект 56

### Зона № 1

Обозначение характерных точек границ	Координаты, м				Метод опреде ления коор динат	Формулы, примененные для расчета средней квадратической погрешности определения координат характерных точек границ (Mt), с подставленными в такие формулы значениями и итоговые (вычисленные) значения Mt, м	Описание закрепле ния точки
	содержатся в Едином государственном реестре недвижимости		определены в результате выполнения комплексных кадастровых работ				
	X	Y	X	Y			
1	2	3	4	5	6	7	8
1	543621.74	1314444.13	543621.74	1314444.13	Метод спутни ковых геодези ческих измере ний (опреде лений)	0.10	-
2	543630.68	1314446.12	543630.68	1314446.10	Метод спутни ковых геодези ческих измере ний (опреде лений)	0.10	-
3	543629.64	1314451.28	543629.64	1314451.28	Метод спутни ковых геодези ческих измере ний (опреде лений)	0.10	-
4	543627.24	1314462.60	543627.24	1314462.60	Метод спутни ковых геодези ческих измере ний (опреде лений)	0.10	-
5	543609.18	1314458.17	543609.18	1314458.17	Метод спутни ковых геодези ческих измере ний (опреде лений)	0.10	-

[illegible]

**1. Сведения о характерных точках границ уточняемого земельного участка с кадастровым номером 56:38:0105009:28 :**

## Система координат МСК-субъект 56

### Зона № 1

Обозначение характерных точек границ	Координаты, м				Метод опреде ления коор динат	Формулы, примененные для расчета средней квадратической погрешности определения координат характерных точек границ (Mt), с подставленными в такие формулы значениями и итоговые (вычисленные) значения Mt, м	Описание закрепле ния точки
	содержатся в Едином государственном реестре недвижимости		определены в результате выполнения комплексных кадастровых работ				
	X	Y	X	Y			
1	2	3	4	5	6	7	8
9У	-	-	543610.07	1314452.78	Метод спутни ковых геодези ческих измере ний (опреде лений)	0.10	-
6	543611.07	1314447.48	543611.07	1314447.48	Метод спутни ковых геодези ческих измере ний (опреде лений)	0.10	-
7	543611.68	1314443.59	543611.68	1314443.59	Метод спутни ковых геодези ческих измере ний (опреде лений)	0.10	-
8	543621.55	1314445.05	543611.87	1314442.62	Метод спутни ковых геодези ческих измере ний (опреде лений)	0.10	-
1	543621.74	1314444.13	543621.74	1314444.13	Метод спутни ковых геодези ческих измере ний (опреде лений)	0.10	-

[illegible]

2. Сведения о частях границ уточняемого земельного участка с кадастровым номером 56:38:0105009:28 :				
Обозначение части границ		Горизонтальное проложение (S), м	Описание прохождения части границ	Сведения о согласовании местоположения границ (согласовано/спорное)
от т.	до т.			
1	2	3	4	5
1	2	9.15	-	-
2	3	5.28	-	-
3	4	11.57	-	-
4	5	18.60	-	-
5	9У	5.46	-	-
9У	6	5.39	-	-
6	7	3.94	-	-
7	8	0.99	-	-
8	1	9.98	-	-
3. Сведения о характеристиках уточняемого земельного участка с кадастровым номером 56:38:0105009:28 :				
№ п/п	Наименование характеристики		Значение характеристики	
1	2		3	
1.	Адрес земельного участка		-	
1.1.	Сведения о местоположении земельного участка (при отсутствии адреса) в структурированном в соответствии с федеральной информационной адресной системой виде		Российская Федерация, 461040, Оренбургская область, город Бузулук, улица Мичурина, Местоположение установлено относительно ориентира, расположенного в границах участка. Ориентир жилой дом. Почтовый адрес ориентира: обл. Оренбургская, г. Бузулук, ул. Мичурина, дом №74 "А".	
1.2.	Дополнительные сведения о местоположении земельного		-	
2.	Площадь земельного участка ± величина погрешности определения (вычисления) площади ( $P \pm \Delta P$ ), м2		311 ± 6	
3.	Формула, примененная для расчета предельной допустимой погрешности определения площади земельного участка, с подставленными значениями и итоговые (вычисленные) значения ( $\Delta P$ ), м2		$\Delta P = 3.5 * M_t * \sqrt{P} = 3.5 * 0.1 * \sqrt{311} = 6$	
4.	Площадь земельного участка согласно сведениям Единого государственного реестра недвижимости (Ркад), м2		301	
5.	Оценка расхождения Р и Ркад ( $P - P_{кад}$ ), м2		10	
6.	Предельные минимальный и максимальный размеры земельного участка ( $P_{мин}$ и $P_{макс}$ ), м2		300 1000	
7.	Кадастровый номер или иной государственный учетный номер (инвентарный) объекта недвижимости, расположенного на земельном участке		56:38:0105009:79	
8.	Вид (виды) разрешенного использования		под существующим домовладением	
8.1.	Дополнительные сведения об использовании земельного участка		-	
9.	Сведения о земельных участках (землях общего пользования, территории общего пользования), посредством которых обеспечивается доступ		-	
10.	Иные сведения		-	

**4. Пояснения к сведениям об уточняемом земельном участке с кадастровым номером 56:38:0105009:28**

1.	-

**Сведения об уточняемых земельных участках, необходимые для исправления  
реестровых ошибок в сведениях о местоположении их границ**

**1. Сведения о характерных точках границ уточняемого земельного участка  
с кадастровым номером 56:38:0105009:30 :**

**Система координат МСК-субъект 56**

**Зона № 1**

Обозначение характерных точек границ	Координаты, м				Метод опреде ления коор динат	Формулы, примененные для расчета средней квадратической погрешности определения координат характерных точек границ (Mt), с подставленными в такие формулы значениями и итоговые (вычисленные) значения Mt, м	Описание закрепле ния точки
	содержатся в Едином государственном реестре недвижимости		определены в результате выполнения комплексных кадастровых работ				
	X	Y	X	Y			
1	2	3	4	5	6	7	8
7	543611.68	1314443.59	543611.68	1314443.59	Метод спутни ковых геодези ческих измере ний (опреде лений)	0.10	-
6	543611.07	1314447.48	543611.07	1314447.48	Метод спутни ковых геодези ческих измере ний (опреде лений)	0.10	-
9У	-	-	543610.07	1314452.78	Метод спутни ковых геодези ческих измере ний (опреде лений)	0.10	-
5	543609.18	1314458.17	543609.18	1314458.17	Метод спутни ковых геодези ческих измере ний (опреде лений)	0.10	-
9	543608.66	1314460.30	543608.66	1314460.30	Метод спутни ковых геодези ческих измере ний (опреде лений)	0.10	-

**1. Сведения о характерных точках границ уточняемого земельного участка с кадастровым номером 56:38:0105009:30 :**

## Система координат МСК-субъект 56

### Зона № 1

Обозначение характерных точек границ	Координаты, м				Метод опреде ления коор динат	Формулы, примененные для расчета средней квадратической погрешности определения координат характерных точек границ (Mt), с подставленными в такие формулы значениями и итоговые (вычисленные) значения Mt, м	Описание закрепле ния точки
	содержатся в Едином государственном реестре недвижимости		определены в результате выполнения комплексных кадастровых работ				
	X	Y	X	Y			
1	2	3	4	5	6	7	8
28У	-	-	543606.30	1314467.49	Метод спутни ковых геодези ческих измере ний (опреде лений)	0.10	-
10	543604.23	1314473.76	-	-	Метод спутни ковых геодези ческих измере ний (опреде лений)	0.30	-
11	543602.60	1314480.16	543603.29	1314480.32	Метод спутни ковых геодези ческих измере ний (опреде лений)	0.10	-
12	543598.75	1314479.30	543598.75	1314479.30	Метод спутни ковых геодези ческих измере ний (опреде лений)	0.10	-
13	543595.50	1314479.02	543595.67	1314479.03	Метод спутни ковых геодези ческих измере ний (опреде лений)	0.10	-

[illegible]



**1. Сведения о характерных точках границ уточняемого земельного участка с кадастровым номером 56:38:0105009:30 :**

## Система координат МСК-субъект 56

### Зона № 1

Обозначение характерных точек границ	Координаты, м				Метод опреде ления коор динат	Формулы, примененные для расчета средней квадратической погрешности определения координат характерных точек границ (Mt), с подставленными в такие формулы значениями и итоговые (вычисленные) значения Mt, м	Описание закрепле ния точки
	содержатся в Едином государственном реестре недвижимости		определены в результате выполнения комплексных кадастровых работ				
	X	Y	X	Y			
1	2	3	4	5	6	7	8
14	543597.72	1314467.37	543597.91	1314467.28	Метод спутни ковых геодези ческих измере ний (опреде лений)	0.10	-
15	543598.73	1314461.90	543598.73	1314461.90	Метод спутни ковых геодези ческих измере ний (опреде лений)	0.10	-
16	543597.84	1314461.72	-	-	Метод спутни ковых геодези ческих измере ний (опреде лений)	0.30	-
17	543596.54	1314460.74	543596.81	1314460.66	Метод спутни ковых геодези ческих измере ний (опреде лений)	0.10	-
42У	-	-	543597.59	1314457.04	Метод спутни ковых геодези ческих измере ний (опреде лений)	0.10	-

[illegible]

**1. Сведения о характерных точках границ уточняемого земельного участка с кадастровым номером 56:38:0105009:30 :**

## Система координат МСК-субъект 56

### Зона № 1

Обозначение характерных точек границ	Координаты, м				Метод опреде ления коор динат	Формулы, примененные для расчета средней квадратической погрешности определения координат характерных точек границ (Mt), с подставленными в такие формулы значениями и итоговые (вычисленные) значения Mt, м	Описание закрепле ния точки
	содержатся в Едином государственном реестре недвижимости		определены в результате выполнения комплексных кадастровых работ				
	X	Y	X	Y			
1	2	3	4	5	6	7	8
43У	-	-	543598.30	1314454.51	Метод спутни ковых геодези ческих измере ний (опреде лений)	0.10	-
44У	-	-	543599.37	1314449.49	Метод спутни ковых геодези ческих измере ний (опреде лений)	0.10	-
45У	-	-	543599.26	1314448.05	Метод спутни ковых геодези ческих измере ний (опреде лений)	0.10	-
18	543600.57	1314440.07	543600.91	1314439.91	Метод спутни ковых геодези ческих измере ний (опреде лений)	0.10	-
19	543611.08	1314441.39	543611.08	1314441.40	Метод спутни ковых геодези ческих измере ний (опреде лений)	0.10	-

[illegible]

1. Сведения о характерных точках границ уточняемого земельного участка с кадастровым номером 56:38:0105009:30 :							
Система координат МСК-субъект 56						Зона № 1	
Обозначение характерных точек границ	Координаты, м				Метод опреде ления коор динат	Формулы, примененные для расчета средней квадратической погрешности определения координат характерных точек границ (Mt), с подставленными в такие формулы значениями и итоговые (вычисленные) значения Mt, м	Описание закрепле ния точки
	содержатся в Едином государственном реестре недвижимости		определены в результате выполнения комплексных кадастровых работ				
	X	Y	X	Y			
1	2	3	4	5	6	7	8
20	543610.67	1314443.29	543610.67	1314443.29	Метод спутни ковых геодези ческих измере ний (опреде лений)	0.10	-
7	543611.68	1314443.59	543611.68	1314443.59	Метод спутни ковых геодези ческих измере ний (опреде лений)	0.10	-
2. Сведения о частях границ уточняемого земельного участка с кадастровым номером 56:38:0105009:30 :							
Обозначение части границ		Горизонтальное проложение (S), м	Описание прохождения части границ	Сведения о согласовании местоположения границ (согласовано/спорное)			
от т.	до т.						
1	2	3	4	5			
7	6	3.94	-	-			
18	19	10.28	-	-			
45У	18	8.31	-	-			
44У	45У	1.44	-	-			
43У	44У	5.13	-	-			
42У	43У	2.63	-	-			
17	42У	3.70	-	-			
15	17	2.29	-	-			
19	20	1.93	-	-			
14	15	5.44	-	-			
12	13	3.09	-	-			
11	12	4.65	-	-			
28У	11	13.18	-	-			
9	28У	7.57	-	-			
5	9	2.19	-	-			
9У	5	5.46	-	-			
6	9У	5.39	-	-			

<b>2. Сведения о частях границ уточняемого земельного участка с кадастровым номером 56:38:0105009:30 :</b>				
Обозначение части границ		Горизонтальное проложение (S), м	Описание прохождения части границ	Сведения о согласовании местоположения границ (согласовано/спорное)
от т.	до т.			
1	2	3	4	5
13	14	11.96	-	-
20	7	1.05	-	-
<b>3. Сведения о характеристиках уточняемого земельного участка с кадастровым номером 56:38:0105009:30 :</b>				
№ п/п	Наименование характеристики		Значение характеристики	
1	2		3	
1.	Адрес земельного участка		-	
1.1.	Сведения о местоположении земельного участка (при отсутствии адреса) в структурированном в соответствии с федеральной информационной адресной системой виде		Российская Федерация, 461040, Оренбургская область, город Бузулук, улица Мичурина, Местоположение установлено относительно ориентира, расположенного в границах участка. Ориентир жилой дом. Почтовый адрес ориентира: обл. Оренбургская, г. Бузулук, ул. Мичурина, дом №72 "А".	
1.2.	Дополнительные сведения о местоположении земельного		-	
2.	Площадь земельного участка ± величина погрешности определения (вычисления) площади ( $P \pm \Delta P$ ), м2		390 ± 7	
3.	Формула, примененная для расчета предельной допустимой погрешности определения площади земельного участка, с подставленными значениями и итоговые (вычисленные) значения ( $\Delta P$ ), м2		$\Delta P = 3.5 * M_t * \sqrt{P} = 3.5 * 0.1 * \sqrt{390} = 7$	
4.	Площадь земельного участка согласно сведениям Единого государственного реестра недвижимости (Ркад), м2		394	
5.	Оценка расхождения P и Ркад ( $P - P_{кад}$ ), м2		4	
6.	Предельные минимальный и максимальный размеры земельного участка ( $P_{мин}$ и $P_{макс}$ ), м2		300 1000	
7.	Кадастровый номер или иной государственный учетный номер (инвентарный) объекта недвижимости, расположенного на земельном участке		56:38:0105009:72	
8.	Вид (виды) разрешенного использования		земли индивидуальной жилой застройки	
8.1.	Дополнительные сведения об использовании земельного участка		-	
9.	Сведения о земельных участках (землях общего пользования, территории общего пользования), посредством которых обеспечивается доступ		-	
10.	Иные сведения		-	
<b>4. Пояснения к сведениям об уточняемом земельном участке с кадастровым номером 56:38:0105009:30 :</b>				
1.	-			

**Сведения об уточняемых земельных участках, необходимые для исправления  
реестровых ошибок в сведениях о местоположении их границ**

**1. Сведения о характерных точках границ уточняемого земельного участка  
с кадастровым номером 56:38:0105009:17 :**

**Система координат МСК-субъект 56**

**Зона № 1**

Обозначение характерных точек границ	Координаты, м				Метод опреде ления коор динат	Формулы, примененные для расчета средней квадратической погрешности определения координат характерных точек границ (Mt), с подставленными в такие формулы значениями и итоговые (вычисленные) значения Mt, м	Описание закрепле ния точки
	содержатся в Едином государственном реестре недвижимости		определены в результате выполнения комплексных кадастровых работ				
	X	Y	X	Y			
1	2	3	4	5	6	7	8
18	543600.57	1314440.07	543600.91	1314439.91	Метод спутни ковых геодези ческих измере ний (опреде лений)	0.10	-
45У	-	-	543599.26	1314448.05	Метод спутни ковых геодези ческих измере ний (опреде лений)	0.10	-
44У	-	-	543599.37	1314449.49	Метод спутни ковых геодези ческих измере ний (опреде лений)	0.10	-
43У	-	-	543598.30	1314454.51	Метод спутни ковых геодези ческих измере ний (опреде лений)	0.10	-
42У	-	-	543597.59	1314457.04	Метод спутни ковых геодези ческих измере ний (опреде лений)	0.10	-

Система координат МСК-субъект 56						Зона № 1	
Обозначение характерных точек границ	Координаты, м				Метод опреде ления коор динат	Формулы, примененные для расчета средней квадратической погрешности определения координат характерных точек границ (Mt), с подставленными в такие формулы значениями и итоговые (вычисленные) значения Mt, м	Описание закрепле ния точки
	содержатся в Едином государственном реестре недвижимости		определены в результате выполнения комплексных кадастровых работ				
	X	Y	X	Y			
1	2	3	4	5	6	7	8
17	543596.54	1314460.74	543596.81	1314460.66	Метод спутни ковых геодези ческих измере ний (опреде лений)	0.10	-
16	543597.84	1314461.72	-	-	Метод спутни ковых геодези ческих измере ний (опреде лений)	0.30	-
15	543598.73	1314461.90	543598.73	1314461.90	Метод спутни ковых геодези ческих измере ний (опреде лений)	0.10	-
14	543597.72	1314467.37	543597.91	1314467.28	Метод спутни ковых геодези ческих измере ний (опреде лений)	0.10	-
13	543595.50	1314479.02	543595.67	1314479.03	Метод спутни ковых геодези ческих измере ний (опреде лений)	0.10	-

**1. Сведения о характерных точках границ уточняемого земельного участка с кадастровым номером 56:38:0105009:17 :**

Система координат МСК-субъект 56 Зона № 1

Система координат МСК-субъект 56 Зона № 1

Обозначение характерных точек границ	Координаты, м				Метод опреде ления коор динат	Формулы, примененные для расчета средней квадратической погрешности определения координат характерных точек границ (Mt), с подставленными в такие формулы значениями и итоговые (вычисленные) значения Mt, м	Описание закрепле ния точки
	содержатся в Едином государственном реестре недвижимости		определены в результате выполнения комплексных кадастровых работ				
	X	Y	X	Y			
1	2	3	4	5	6	7	8
21	543589.58	1314478.00	543589.18	1314477.92	Метод спутни ковых геодези ческих измере ний (опреде лений)	0.10	-
22	543583.32	1314476.80	543583.67	1314476.87	Метод спутни ковых геодези ческих измере ний (опреде лений)	0.10	-
23	543587.28	1314460.33	-	-	Метод спутни ковых геодези ческих измере ний (опреде лений)	0.30	-
24	543588.15	1314456.78	-	-	Метод спутни ковых геодези ческих измере ний (опреде лений)	0	-
25	543589.81	1314449.87	-	-	Метод спутни ковых геодези ческих измере ний (опреде лений)	0.30	-

1. Сведения о характерных точках границ уточняемого земельного участка с кадастровым номером 56:38:0105009:17 :							
Система координат МСК-субъект 56						Зона № 1	
Обозначение характерных точек границ	Координаты, м				Метод опреде ления коор динат	Формулы, примененные для расчета средней квадратической погрешности определения координат характерных точек границ (Mt), с подставленными в такие формулы значениями и итоговые (вычисленные) значения Mt, м	Описание закрепле ния точки
	содержатся в Едином государственном реестре недвижимости		определены в результате выполнения комплексных кадастровых работ				
	X	Y	X	Y			
1	2	3	4	5	6	7	8
26	543589.35	1314449.17	543589.60	1314447.60	Метод спутни ковых геодези ческих измере ний (опреде лений)	0.10	-
27	543591.14	1314437.72	543591.14	1314437.72	Метод спутни ковых геодези ческих измере ний (опреде лений)	0.10	-
28	543592.83	1314438.72	543592.83	1314438.72	Метод спутни ковых геодези ческих измере ний (опреде лений)	0.10	-
18	543600.57	1314440.07	543600.91	1314439.91	Метод спутни ковых геодези ческих измере ний (опреде лений)	0.10	-
2. Сведения о частях границ уточняемого земельного участка с кадастровым номером 56:38:0105009:17 :							
Обозначение части границ		Горизонтальное проложение (S), м	Описание прохождения части границ	Сведения о согласовании местоположения границ (согласовано/спорное)			
от т.	до т.						
1	2	3	4	5			
18	45У	8.31	-	-			
45У	44У	1.44	-	-			
44У	43У	5.13	-	-			
43У	42У	2.63	-	-			
42У	17	3.70	-	-			
17	15	2.29	-	-			



2. Сведения о частях границ уточняемого земельного участка с кадастровым номером 56:38:0105009:17 :				
Обозначение части границ		Горизонтальное проложение (S), м	Описание прохождения части границ	Сведения о согласовании местоположения границ (согласовано/спорное)
от т.	до т.			
1	2	3	4	5
15	14	5.44	-	-
14	13	11.96	-	-
13	21	6.58	-	-
21	22	5.61	-	-
22	26	29.86	-	-
26	27	10.00	-	-
27	28	1.96	-	-
28	18	8.17	-	-
3. Сведения о характеристиках уточняемого земельного участка с кадастровым номером 56:38:0105009:17 :				
№ п/п	Наименование характеристики		Значение характеристики	
1	2		3	
1.	Адрес земельного участка		-	
1.1.	Сведения о местоположении земельного участка (при отсутствии адреса) в структурированном в соответствии с федеральной информационной адресной системой виде		Российская Федерация, 461040, Оренбургская область, город Бузулук, улица Мичурина, Местоположение установлено относительно ориентира, расположенного в границах участка. Ориентир жилой дом. Почтовый адрес ориентира: обл. Оренбургская, г. Бузулук, ул. Мичурина, дом № 72.	
1.2.	Дополнительные сведения о местоположении земельного		-	
2.	Площадь земельного участка ± величина погрешности определения (вычисления) площади ( $P \pm \Delta P$ ), м <sup>2</sup>		426 ± 7	
3.	Формула, примененная для расчета предельной допустимой погрешности определения площади земельного участка, с подставленными значениями и итоговые (вычисленные) значения ( $\Delta P$ ), м <sup>2</sup>		$\Delta P = 3.5 * M_t * \sqrt{P} = 3.5 * 0.1 * \sqrt{426} = 7$	
4.	Площадь земельного участка согласно сведениям Единого государственного реестра недвижимости (Ркад), м <sup>2</sup>		410	
5.	Оценка расхождения Р и Ркад ( $P - P_{кад}$ ), м <sup>2</sup>		16	
6.	Предельные минимальный и максимальный размеры земельного участка ( $P_{мин}$ и $P_{макс}$ ), м <sup>2</sup>		300 1000	
7.	Кадастровый номер или иной государственный учетный номер (инвентарный) объекта недвижимости, расположенного на земельном участке		56:38:0105009:68	
8.	Вид (виды) разрешенного использования		под одноэтажным жилым домом литер АА1	
8.1.	Дополнительные сведения об использовании земельного участка		-	
9.	Сведения о земельных участках (землях общего пользования, территории общего пользования), посредством которых обеспечивается доступ		-	
10.	Иные сведения		-	

**4. Пояснения к сведениям об уточняемом земельном участке с кадастровым номером 56:38:0105009:17**

1.	-

**Сведения об уточняемых земельных участках, необходимые для исправления  
реестровых ошибок в сведениях о местоположении их границ**

**1. Сведения о характерных точках границ уточняемого земельного участка  
с кадастровым номером 56:38:0105009:108 :**

**Система координат МСК-субъект 56**

**Зона № 1**

Обозначение характерных точек границ	Координаты, м				Метод опреде ления коор динат	Формулы, примененные для расчета средней квадратической погрешности определения координат характерных точек границ (Mt), с подставленными в такие формулы значениями и итоговые (вычисленные) значения Mt, м	Описание закрепле ния точки
	содержатся в Едином государственном реестре недвижимости		определены в результате выполнения комплексных кадастровых работ				
	X	Y	X	Y			
1	2	3	4	5	6	7	8
26	543589.60	1314447.60	543589.60	1314447.60	Метод спутни ковых геодези ческих измере ний (опреде лений)	0.10	-
26	543589.35	1314449.17	-	-	Метод спутни ковых геодези ческих измере ний (опреде лений)	0.10	-
25	543589.81	1314449.87	-	-	Метод спутни ковых геодези ческих измере ний (опреде лений)	0	-
24	543588.15	1314456.78	-	-	Метод спутни ковых геодези ческих измере ний (опреде лений)	0.10	-
23	543587.28	1314460.33	-	-	Метод спутни ковых геодези ческих измере ний (опреде лений)	0.10	-

Система координат МСК-субъект 56						Зона № 1	
Обозначение характерных точек границ	Координаты, м				Метод опреде ления коор динат	Формулы, примененные для расчета средней квадратической погрешности определения координат характерных точек границ (Mt), с подставленными в такие формулы значениями и итоговые (вычисленные) значения Mt, м	Описание закрепле ния точки
	содержатся в Едином государственном реестре недвижимости		определены в результате выполнения комплексных кадастровых работ				
	X	Y	X	Y			
1	2	3	4	5	6	7	8
22	543583.32	1314476.80	543583.67	1314476.87	Метод спутни ковых геодези ческих измере ний (опреде лений)	0.10	-
29	543571.61	1314474.85	543571.61	1314474.85	Метод спутни ковых геодези ческих измере ний (опреде лений)	0.10	-
30	543574.40	1314459.93	543574.40	1314459.93	Метод спутни ковых геодези ческих измере ний (опреде лений)	0.10	-
31	543580.89	1314453.13	543580.89	1314453.13	Метод спутни ковых геодези ческих измере ний (опреде лений)	0.10	-
32	543582.11	1314446.59	543582.11	1314446.59	Метод спутни ковых геодези ческих измере ний (опреде лений)	0.10	-

1. Сведения о характерных точках границ уточняемого земельного участка с кадастровым номером 56:38:0105009:108 :							
Система координат МСК-субъект 56						Зона № 1	
Обозначение характерных точек границ	Координаты, м				Метод опреде ления коор динат	Формулы, примененные для расчета средней квадратической погрешности определения координат характерных точек границ (Mt), с подставленными в такие формулы значениями и итоговые (вычисленные) значения Mt, м	Описание закрепле ния точки
	содержатся в Едином государственном реестре недвижимости		определены в результате выполнения комплексных кадастровых работ				
	X	Y	X	Y			
1	2	3	4	5	6	7	8
26	543589.60	1314447.60	543589.60	1314447.60	Метод спутни ковых геодези ческих измере ний (опреде лений)	0.10	-
2. Сведения о частях границ уточняемого земельного участка с кадастровым номером 56:38:0105009:108 :							
Обозначение части границ		Горизонтальное проложение (S), м	Описание прохождения части границ	Сведения о согласовании местоположения границ (согласовано/спорное)			
от т.	до т.						
1	2	3	4	5			
26	22	29.86	-	-			
22	29	12.23	-	-			
29	30	15.18	-	-			
30	31	9.40	-	-			
31	32	6.65	-	-			
32	26	7.56	-	-			
3. Сведения о характеристиках уточняемого земельного участка с кадастровым номером 56:38:0105009:108 :							
№ п/п	Наименование характеристики			Значение характеристики			
1	2			3			
1.	Адрес земельного участка			-			
1.1.	Сведения о местоположении земельного участка (при отсутствии адреса) в структурированном в соответствии с федеральной информационной адресной системой виде			Российская Федерация, 461040, Оренбургская область, город Бузулук, улица Мичурина, Российская Федерация, Оренбургская область, г. Бузулук, ул. Мичурина, на земельном участке расположен жилой дом №			
1.2.	Дополнительные сведения о местоположении земельного			-			
2.	Площадь земельного участка ± величина погрешности определения (вычисления) площади (P ± ΔP), м2			315 ± 6			
3.	Формула, примененная для расчета предельной допустимой погрешности определения площади земельного участка, с подставленными значениями и итоговые (вычисленные) значения (ΔP), м2			ΔP=3.5*Mt*√P=3.5*0.1*√315=6			
4.	Площадь земельного участка согласно сведениям Единого государственного реестра недвижимости (Ркад), м2			320			

<b>3. Сведения о характеристиках уточняемого земельного участка с кадастровым номером 56:38:0105009:108 :</b>		
<b>№ п/п</b>	<b>Наименование характеристики</b>	<b>Значение характеристики</b>
<b>1</b>	<b>2</b>	<b>3</b>
5.	Оценка расхождения Р и Ркад (Р - Ркад), м2	5
6.	Предельные минимальный и максимальный размеры земельного участка (Рмин и Рмакс), м2	300 1000
7.	Кадастровый номер или иной государственный учетный номер (инвентарный) объекта недвижимости, расположенного на земельном участке	56:38:0105009:102 56:38:0105009:107
8.	Вид (виды) разрешенного использования	земельные участки для размещения объектов индивидуального жилищного строительства (2)
8.1.	Дополнительные сведения об использовании земельного участка	-
9.	Сведения о земельных участках (землях общего пользования, территории общего пользования), посредством которых обеспечивается доступ	-
10.	Иные сведения	-
<b>4. Пояснения к сведениям об уточняемом земельном участке с кадастровым номером 56:38:0105009:108 :</b>		
1.	-	

**Сведения об уточняемых земельных участках, необходимые для исправления  
реестровых ошибок в сведениях о местоположении их границ**

**1. Сведения о характерных точках границ уточняемого земельного участка  
с кадастровым номером 56:38:0105009:109 :**

**Система координат МСК-субъект 56**

**Зона № 1**

Обозначение характерных точек границ	Координаты, м				Метод опреде ления коор динат	Формулы, примененные для расчета средней квадратической погрешности определения координат характерных точек границ (Mt), с подставленными в такие формулы значениями и итоговые (вычисленные) значения Mt, м	Описание закрепле ния точки
	содержатся в Едином государственном реестре недвижимости		определены в результате выполнения комплексных кадастровых работ				
	X	Y	X	Y			
1	2	3	4	5	6	7	8
26	543589.60	1314447.60	543589.60	1314447.60	Метод спутни ковых геодези ческих измере ний (опреде лений)	0.10	-
32	543582.11	1314446.59	543582.11	1314446.59	Метод спутни ковых геодези ческих измере ний (опреде лений)	0.10	-
31	543580.89	1314453.13	543580.89	1314453.13	Метод спутни ковых геодези ческих измере ний (опреде лений)	0.10	-
30	543574.40	1314459.93	543574.40	1314459.93	Метод спутни ковых геодези ческих измере ний (опреде лений)	0.10	-
29	543571.61	1314474.85	543571.61	1314474.85	Метод спутни ковых геодези ческих измере ний (опреде лений)	0.10	-

Система координат МСК-субъект 56						Зона № 1	
Обозначение характерных точек границ	Координаты, м				Метод опреде ления коор динат	Формулы, примененные для расчета средней квадратической погрешности определения координат характерных точек границ (Mt), с подставленными в такие формулы значениями и итоговые (вычисленные) значения Mt, м	Описание закрепле ния точки
	содержатся в Едином государственном реестре недвижимости		определены в результате выполнения комплексных кадастровых работ				
	X	Y	X	Y			
1	2	3	4	5	6	7	8
33	543564.08	1314473.62	543564.08	1314473.62	Метод спутни ковых геодези ческих измере ний (опреде лений)	0.10	-
53У	-	-	543567.25	1314456.35	Метод спутни ковых геодези ческих измере ний (опреде лений)	0.10	-
54У	-	-	543568.10	1314452.34	Метод спутни ковых геодези ческих измере ний (опреде лений)	0.10	-
55У	-	-	543569.37	1314447.25	Метод спутни ковых геодези ческих измере ний (опреде лений)	0.10	-
34	543571.10	1314434.35	543571.54	1314434.42	Метод спутни ковых геодези ческих измере ний (опреде лений)	0.10	-



1. Сведения о характерных точках границ уточняемого земельного участка с кадастровым номером 56:38:0105009:109 :							
Система координат МСК-субъект 56						Зона № 1	
Обозначение характерных точек границ	Координаты, м				Метод опреде ления коор динат	Формулы, примененные для расчета средней квадратической погрешности определения координат характерных точек границ (Mt), с подставленными в такие формулы значениями и итоговые (вычисленные) значения Mt, м	Описание закрепле ния точки
	содержатся в Едином государственном реестре недвижимости		определены в результате выполнения комплексных кадастровых работ				
	X	Y	X	Y			
1	2	3	4	5	6	7	8
35	543583.95	1314436.76	-	-	Метод спутни ковых геодези ческих измере ний (опреде лений)	0.10	-
27	543591.14	1314437.72	543591.14	1314437.72	Метод спутни ковых геодези ческих измере ний (опреде лений)	0.10	-
26	543589.60	1314447.60	543589.60	1314447.60	Метод спутни ковых геодези ческих измере ний (опреде лений)	0.10	-
2. Сведения о частях границ уточняемого земельного участка с кадастровым номером 56:38:0105009:109 :							
Обозначение части границ		Горизонтальное проложение (S), м	Описание прохождения части границ	Сведения о согласовании местоположения границ (согласовано/спорное)			
от т.	до т.						
1	2	3	4	5			
26	32	7.56	-	-			
32	31	6.65	-	-			
31	30	9.40	-	-			
30	29	15.18	-	-			
29	33	7.63	-	-			
33	53У	17.56	-	-			
53У	54У	4.10	-	-			
54У	55У	5.25	-	-			
55У	34	13.01	-	-			
34	27	19.88	-	-			
27	26	10.00	-	-			

<b>3. Сведения о характеристиках уточняемого земельного участка с кадастровым номером 56:38:0105009:109 :</b>		
<b>№ п/п</b>	<b>Наименование характеристики</b>	<b>Значение характеристики</b>
<b>1</b>	<b>2</b>	<b>3</b>
1.	Адрес земельного участка	-
1.1.	Сведения о местоположении земельного участка (при отсутствии адреса) в структурированном в соответствии с федеральной информационной адресной системой виде	Российская Федерация, 461040, Оренбургская область, город Бузулук, улица Мичурина, Российская Федерация, Оренбургская обл., г. Бузулук, ул. Мичурина, на земельном участке расположен жилой дом № 70 "А"
1.2.	Дополнительные сведения о местоположении земельного	-
2.	Площадь земельного участка $\pm$ величина погрешности определения (вычисления) площади ( $P \pm \Delta P$ ), м2	$482 \pm 8$
3.	Формула, примененная для расчета предельной допустимой погрешности определения площади земельного участка, с подставленными значениями и итоговые (вычисленные) значения ( $\Delta P$ ), м2	$\Delta P = 3.5 * M_t * \sqrt{P} = 3.5 * 0.1 * \sqrt{482} = 8$
4.	Площадь земельного участка согласно сведениям Единого государственного реестра недвижимости (Ркад), м2	490
5.	Оценка расхождения $P$ и $P_{кад}$ ( $P - P_{кад}$ ), м2	8
6.	Предельные минимальный и максимальный размеры земельного участка ( $P_{мин}$ и $P_{макс}$ ), м2	300 1000
7.	Кадастровый номер или иной государственный учетный номер (инвентарный) объекта недвижимости, расположенного на земельном участке	56:38:0105009:66 56:38:0105009:100
8.	Вид (виды) разрешенного использования	земли индивидуальной жилой застройки
8.1.	Дополнительные сведения об использовании земельного участка	-
9.	Сведения о земельных участках (землях общего пользования, территории общего пользования), посредством которых обеспечивается доступ	-
10.	Иные сведения	-
<b>4. Пояснения к сведениям об уточняемом земельном участке с кадастровым номером 56:38:0105009:109 :</b>		
1.	-	

**Сведения об уточняемых земельных участках, необходимые для исправления  
реестровых ошибок в сведениях о местоположении их границ**

**1. Сведения о характерных точках границ уточняемого земельного участка  
с кадастровым номером 56:38:0105009:2 :**

**Система координат МСК-субъект 56**

**Зона № 1**

Обозначение характерных точек границ	Координаты, м				Метод опреде ления коор динат	Формулы, примененные для расчета средней квадратической погрешности определения координат характерных точек границ (Mt), с подставленными в такие формулы значениями и итоговые (вычисленные) значения Mt, м	Описание закрепле ния точки
	содержатся в Едином государственном реестре недвижимости		определены в результате выполнения комплексных кадастровых работ				
	X	Y	X	Y			
1	2	3	4	5	6	7	8
34	543571.10	1314434.35	543571.54	1314434.42	Метод спутни ковых геодези ческих измере ний (опреде лений)	0.10	-
55У	-	-	543569.37	1314447.25	Метод спутни ковых геодези ческих измере ний (опреде лений)	0.10	-
54У	-	-	543568.10	1314452.34	Метод спутни ковых геодези ческих измере ний (опреде лений)	0.10	-
53У	-	-	543567.25	1314456.35	Метод спутни ковых геодези ческих измере ний (опреде лений)	0.10	-
33	543564.08	1314473.62	543564.08	1314473.62	Метод спутни ковых геодези ческих измере ний (опреде лений)	0.10	-

**1. Сведения о характерных точках границ уточняемого земельного участка с кадастровым номером 56:38:0105009:2 :**

## Система координат МСК-субъект 56

### Зона № 1

Обозначение характерных точек границ	Координаты, м				Метод опреде ления коор динат	Формулы, примененные для расчета средней квадратической погрешности определения координат характерных точек границ (Mt), с подставленными в такие формулы значениями и итоговые (вычисленные) значения Mt, м	Описание закрепле ния точки
	содержатся в Едином государственном реестре недвижимости		определены в результате выполнения комплексных кадастровых работ				
	X	Y	X	Y			
1	2	3	4	5	6	7	8
36	543543.25	1314470.87	543543.92	1314470.96	Метод спутни ковых геодези ческих измере ний (опреде лений)	0.10	-
41	-	-	543546.81	1314458.42	Метод спутни ковых геодези ческих измере ний (опреде лений)	0.10	-
66У	-	-	543550.88	1314438.70	Метод спутни ковых геодези ческих измере ний (опреде лений)	0.10	-
37	543551.68	1314431.84	543551.78	1314431.22	Метод спутни ковых геодези ческих измере ний (опреде лений)	0.10	-
34	543571.10	1314434.35	543571.54	1314434.42	Метод спутни ковых геодези ческих измере ний (опреде лений)	0.10	-

[illegible]

2. Сведения о частях границ уточняемого земельного участка с кадастровым номером 56:38:0105009:2 :				
Обозначение части границ		Горизонтальное проложение (S), м	Описание прохождения части границ	Сведения о согласовании местоположения границ (согласовано/спорное)
от т.	до т.			
1	2	3	4	5
34	55У	13.01	-	-
55У	54У	5.25	-	-
54У	53У	4.10	-	-
53У	33	17.56	-	-
33	36	20.33	-	-
36	41	12.87	-	-
41	66У	20.14	-	-
66У	37	7.53	-	-
37	34	20.02	-	-
3. Сведения о характеристиках уточняемого земельного участка с кадастровым номером 56:38:0105009:2 :				
№ п/п	Наименование характеристики		Значение характеристики	
1	2		3	
1.	Адрес земельного участка		-	
1.1.	Сведения о местоположении земельного участка (при отсутствии адреса) в структурированном в соответствии с федеральной информационной адресной системой виде		Российская Федерация, 461040, Оренбургская область, город Бузулук, улица Мичурина, Местоположение установлено относительно ориентира, расположенного в границах участка. Ориентир жилой дом. Почтовый адрес ориентира: обл. Оренбургская, г. Бузулук, ул. Мичурина, дом №68.	
1.2.	Дополнительные сведения о местоположении земельного		-	
2.	Площадь земельного участка ± величина погрешности определения (вычисления) площади ( $P \pm \Delta P$ ), м <sup>2</sup>		797 ± 10	
3.	Формула, примененная для расчета предельной допустимой погрешности определения площади земельного участка, с подставленными значениями и итоговые (вычисленные) значения ( $\Delta P$ ), м <sup>2</sup>		$\Delta P = 3.5 * M_t * \sqrt{P} = 3.5 * 0.1 * \sqrt{797} = 10$	
4.	Площадь земельного участка согласно сведениям Единого государственного реестра недвижимости (Ркад), м <sup>2</sup>		808	
5.	Оценка расхождения Р и Ркад ( $P - P_{кад}$ ), м <sup>2</sup>		11	
6.	Предельные минимальный и максимальный размеры земельного участка ( $P_{мин}$ и $P_{макс}$ ), м <sup>2</sup>		300 1000	
7.	Кадастровый номер или иной государственный учетный номер (инвентарный) объекта недвижимости, расположенного на земельном участке		56:38:0105009:86	
8.	Вид (виды) разрешенного использования		земель жилой застройки, для индивидуального жилищного строительства	
8.1.	Дополнительные сведения об использовании земельного участка		-	
9.	Сведения о земельных участках (землях общего пользования, территории общего пользования), посредством которых обеспечивается доступ		-	

**3. Сведения о характеристиках уточняемого земельного участка с кадастровым номером 56:38:0105009:2 :**

<b>№ п/п</b>	<b>Наименование характеристики</b>	<b>Значение характеристики</b>
<b>1</b>	<b>2</b>	<b>3</b>
10.	Иные сведения	-

**4. Пояснения к сведениям об уточняемом земельном участке с кадастровым номером 56:38:0105009:2 :**

1.	-
----	---

--

**Сведения об уточняемых земельных участках, необходимые для исправления  
реестровых ошибок в сведениях о местоположении их границ**

**1. Сведения о характерных точках границ уточняемого земельного участка  
с кадастровым номером 56:38:0105009:41 :**

**Система координат МСК-субъект 56**

**Зона № 1**

Обозначение характерных точек границ	Координаты, м				Метод опреде ления коор динат	Формулы, примененные для расчета средней квадратической погрешности определения координат характерных точек границ (Mt), с подставленными в такие формулы значениями и итоговые (вычисленные) значения Mt, м	Описание закрепле ния точки
	содержатся в Едином государственном реестре недвижимости		определены в результате выполнения комплексных кадастровых работ				
	X	Y	X	Y			
1	2	3	4	5	6	7	8
37	543551.68	1314431.84	543551.78	1314431.22	Метод спутни ковых геодези ческих измере ний (опреде лений)	0.10	-
66У	-	-	543550.88	1314438.70	Метод спутни ковых геодези ческих измере ний (опреде лений)	0.10	-
41	-	-	543546.81	1314458.42	Метод спутни ковых геодези ческих измере ний (опреде лений)	0.10	-
36	543543.25	1314470.87	543543.92	1314470.96	Метод спутни ковых геодези ческих измере ний (опреде лений)	0.10	-
42	-	-	543537.82	1314469.70	Метод спутни ковых геодези ческих измере ний (опреде лений)	0.10	-

**1. Сведения о характерных точках границ уточняемого земельного участка с кадастровым номером 56:38:0105009:41 :**

## Система координат МСК-субъект 56

### Зона № 1

Обозначение характерных точек границ	Координаты, м				Метод опреде ления коор динат	Формулы, примененные для расчета средней квадратической погрешности определения координат характерных точек границ (Mt), с подставленными в такие формулы значениями и итоговые (вычисленные) значения Mt, м	Описание закрепле ния точки
	содержатся в Едином государственном реестре недвижимости		определены в результате выполнения комплексных кадастровых работ				
	X	Y	X	Y			
1	2	3	4	5	6	7	8
38	543523.22	1314466.57	543524.00	1314466.74	Метод спутни ковых геодези ческих измере ний (опреде лений)	0.10	-
77У	-	-	543527.43	1314452.81	Метод спутни ковых геодези ческих измере ний (опреде лений)	0.10	-
39	543531.47	1314427.54	543531.47	1314427.54	Метод спутни ковых геодези ческих измере ний (опреде лений)	0.10	-
78У	-	-	543532.10	1314427.68	Метод спутни ковых геодези ческих измере ний (опреде лений)	0.10	-
40	543540.31	1314429.42	543541.15	1314429.60	Метод спутни ковых геодези ческих измере ний (опреде лений)	0.10	-

[illegible]



1. Сведения о характерных точках границ уточняемого земельного участка с кадастровым номером 56:38:0105009:41 :

Система координат МСК-субъект 56

Зона № 1

Обозначение характерных точек границ	Координаты, м				Метод опреде ления коор динат	Формулы, примененные для расчета средней квадратической погрешности определения координат характерных точек границ (Mt), с подставленными в такие формулы значениями и итоговые (вычисленные) значения Mt, м	Описание закрепле ния точки			
	содержатся в Едином государственном реестре недвижимости		определены в результате выполнения комплексных кадастровых работ							
	X	Y	X	Y						
1	2	3	4	5	6	7	8			
37	543551.68	1314431.84	543551.78	1314431.22	Метод спутни ковых геодези ческих измере ний (опреде лений)	0.10	-			

2. Сведения о частях границ уточняемого земельного участка с кадастровым номером 56:38:0105009:41 :

Обозначение части границ		Горизонтальное проложение (S), м	Описание прохождения части границ	Сведения о согласовании местоположения границ (согласовано/спорное)
от т.	до т.			
1	2	3	4	5
37	66У	7.53	-	-
66У	41	20.14	-	-
41	36	12.87	-	-
36	42	6.23	-	-
42	38	14.13	-	-
38	77У	14.35	-	-
77У	39	25.59	-	-
39	78У	0.65	-	-
78У	40	9.25	-	-
40	37	10.75	-	-

3. Сведения о характеристиках уточняемого земельного участка с кадастровым номером 56:38:0105009:41 :

№ п/п	Наименование характеристики	Значение характеристики
1	2	3
1.	Адрес земельного участка	-
1.1.	Сведения о местоположении земельного участка (при отсутствии адреса) в структурированном в соответствии с федеральной информационной адресной системой виде	Российская Федерация, 461048, Оренбургская область, город Бузулук, улица Мичурина, з/у № 66
1.2.	Дополнительные сведения о местоположении земельного	-
2.	Площадь земельного участка ± величина погрешности определения (вычисления) площади (Р ± ΔР), м2	821 ± 10
3.	Формула, примененная для расчета предельной допустимой погрешности определения площади земельного участка, с подставленными значениями и итоговые (вычисленные) значения (ΔР), м2	ΔР=3.5*Мt*√Р=3.5*0.1*√821=10

3. Сведения о характеристиках уточняемого земельного участка с кадастровым номером 56:38:0105009:41 :		
№ п/п	Наименование характеристики	Значение характеристики
1	2	3
4.	Площадь земельного участка согласно сведениям Единого государственного реестра недвижимости (Ркад), м2	821
5.	Оценка расхождения Р и Ркад (Р - Ркад), м2	-
6.	Предельные минимальный и максимальный размеры земельного участка (Рмин и Рмакс), м2	300 1000
7.	Кадастровый номер или иной государственный учетный номер (инвентарный) объекта недвижимости, расположенного на земельном участке	56:38:0105009:106
8.	Вид (виды) разрешенного использования	земельные участки для размещения объектов индивидуального жилищного строительства
8.1.	Дополнительные сведения об использовании земельного участка	-
9.	Сведения о земельных участках (землях общего пользования, территории общего пользования), посредством которых обеспечивается доступ	-
10.	Иные сведения	-
4. Пояснения к сведениям об уточняемом земельном участке с кадастровым номером 56:38:0105009:41 :		
1.	-	

**Сведения об уточняемых земельных участках, необходимые для исправления  
реестровых ошибок в сведениях о местоположении их границ**

**1. Сведения о характерных точках границ уточняемого земельного участка с кадастровым номером 56:38:0105009:24 :**

## Система координат МСК-субъект 56

### Зона № 1

Обозначение характерных точек границ	Координаты, м				Метод опреде ления коор динат	Формулы, примененные для расчета средней квадратической погрешности определения координат характерных точек границ (Mt), с подставленными в такие формулы значениями и итоговые (вычисленные) значения Mt, м	Описание закрепле ния точки
	содержатся в Едином государственном реестре недвижимости		определены в результате выполнения комплексных кадастровых работ				
	X	Y	X	Y			
1	2	3	4	5	6	7	8
46	543509.01	1314438.08	543509.16	1314437.21	Метод спутни ковых геодези ческих измере ний (опреде лений)	0.10	-
79У	-	-	543506.75	1314448.90	Метод спутни ковых геодези ческих измере ний (опреде лений)	0.10	-
47	543503.90	1314463.07	543503.90	1314463.07	Метод спутни ковых геодези ческих измере ний (опреде лений)	0.10	-
48	543487.29	1314460.27	543487.29	1314460.27	Метод спутни ковых геодези ческих измере ний (опреде лений)	0.10	-
49	543492.30	1314434.91	543492.61	1314433.90	Метод спутни ковых геодези ческих измере ний (опреде лений)	0.10	-

1. Сведения о характерных точках границ уточняемого земельного участка с кадастровым номером 56:38:0105009:24 :							
Система координат МСК-субъект 56						Зона № 1	
Обозначение характерных точек границ	Координаты, м				Метод определения координат	Формулы, примененные для расчета средней квадратической погрешности определения координат характерных точек границ (Mt), с подставленными в такие формулы значениями и итоговые (вычисленные) значения Mt, м	Описание закрепления точки
	содержатся в Едином государственном реестре недвижимости		определены в результате выполнения комплексных кадастровых работ				
	X	Y	X	Y			
1	2	3	4	5	6	7	8
46	543509.01	1314438.08	543509.16	1314437.21	Метод спутниковых геодезических измерений (определений)	0.10	-

2. Сведения о частях границ уточняемого земельного участка с кадастровым номером 56:38:0105009:24 :				
Обозначение части границ		Горизонтальное проложение (S), м	Описание прохождения части границ	Сведения о согласовании местоположения границ (согласовано/спорное)
от т.	до т.			
1	2	3	4	5
46	79У	11.94	-	-
79У	47	14.45	-	-
47	48	16.84	-	-
48	49	26.90	-	-
49	46	16.88	-	-

3. Сведения о характеристиках уточняемого земельного участка с кадастровым номером 56:38:0105009:24 :		
№ п/п	Наименование характеристики	Значение характеристики
1	2	3
1.	Адрес земельного участка	-
1.1.	Сведения о местоположении земельного участка (при отсутствии адреса) в структурированном в соответствии с федеральной информационной адресной системой виде	Российская Федерация, 461040, Оренбургская область, город Бузулук, улица Мичурина, Местоположение установлено относительно ориентира, расположенного в границах участка.Ориентир жилой дом. Почтовый адрес ориентира: обл. Оренбургская, г. Бузулук, ул. Мичурина, дом № 62..
1.2.	Дополнительные сведения о местоположении земельного	-
2.	Площадь земельного участка ± величина погрешности определения (вычисления) площади (P ± ΔP), м2	449 ± 7
3.	Формула, примененная для расчета предельной допустимой погрешности определения площади земельного участка, с подставленными значениями и итоговые (вычисленные) значения (ΔP), м2	ΔP=3.5*Mt*√P=3.5*0.1*√449=7

3. Сведения о характеристиках уточняемого земельного участка с кадастровым номером 56:38:0105009:24 :		
№ п/п	Наименование характеристики	Значение характеристики
1	2	3
4.	Площадь земельного участка согласно сведениям Единого государственного реестра недвижимости (Ркад), м2	435
5.	Оценка расхождения Р и Ркад (Р - Ркад), м2	14
6.	Предельные минимальный и максимальный размеры земельного участка (Рмин и Рмакс), м2	300 1000
7.	Кадастровый номер или иной государственный учетный номер (инвентарный) объекта недвижимости, расположенного на земельном участке	56:38:0105009:61
8.	Вид (виды) разрешенного использования	под существующим домовладением
8.1.	Дополнительные сведения об использовании земельного участка	-
9.	Сведения о земельных участках (землях общего пользования, территории общего пользования), посредством которых обеспечивается доступ	-
10.	Иные сведения	-
4. Пояснения к сведениям об уточняемом земельном участке с кадастровым номером 56:38:0105009:24 :		
1.	-	

**Сведения об уточняемых земельных участках, необходимые для исправления  
реестровых ошибок в сведениях о местоположении их границ**

**1. Сведения о характерных точках границ уточняемого земельного участка  
с кадастровым номером 56:38:0105009:12 :**

**Система координат МСК-субъект 56**

**Зона № 1**

Обозначение характерных точек границ	Координаты, м				Метод опреде ления коор динат	Формулы, примененные для расчета средней квадратической погрешности определения координат характерных точек границ (Mt), с подставленными в такие формулы значениями и итоговые (вычисленные) значения Mt, м	Описание закрепле ния точки
	содержатся в Едином государственном реестре недвижимости		определены в результате выполнения комплексных кадастровых работ				
	X	Y	X	Y			
1	2	3	4	5	6	7	8
50	543491.38	1314420.59	543491.54	1314419.90	Метод спутни ковых геодези ческих измере ний (опреде лений)	0.10	-
88У	-	-	543489.58	1314431.23	Метод спутни ковых геодези ческих измере ний (опреде лений)	0.10	-
51	543486.30	1314446.59	-	-	Метод спутни ковых геодези ческих измере ний (опреде лений)	0.10	-
52	543486.81	1314446.73	543486.81	1314446.70	Метод спутни ковых геодези ческих измере ний (опреде лений)	0.10	-
53	543483.83	1314460.06	543484.27	1314460.13	Метод спутни ковых геодези ческих измере ний (опреде лений)	0.10	-

**1. Сведения о характерных точках границ уточняемого земельного участка с кадастровым номером 56:38:0105009:12 :**

## Система координат МСК-субъект 56

### Зона № 1

Обозначение характерных точек границ	Координаты, м				Метод опреде ления коор динат	Формулы, примененные для расчета средней квадратической погрешности определения координат характерных точек границ (Mt), с подставленными в такие формулы значениями и итоговые (вычисленные) значения Mt, м	Описание закрепле ния точки
	содержатся в Едином государственном реестре недвижимости		определены в результате выполнения комплексных кадастровых работ				
	X	Y	X	Y			
1	2	3	4	5	6	7	8
105У	-	-	543476.25	1314458.59	Метод спутни ковых геодези ческих измере ний (опреде лений)	0.10	-
54	543463.94	1314456.51	543463.94	1314456.51	Метод спутни ковых геодези ческих измере ний (опреде лений)	0.10	-
55	543472.61	1314417.05	543472.61	1314417.00	Метод спутни ковых геодези ческих измере ний (опреде лений)	0.10	-
106У	-	-	543472.77	1314416.80	Метод спутни ковых геодези ческих измере ний (опреде лений)	0.10	-
56	543482.42	1314418.71	543482.50	1314418.31	Метод спутни ковых геодези ческих измере ний (опреде лений)	0.10	-

[illegible]

1. Сведения о характерных точках границ уточняемого земельного участка с кадастровым номером 56:38:0105009:12 :							
Система координат МСК-субъект 56						Зона № 1	
Обозначение характерных точек границ	Координаты, м				Метод опреде ления коор динат	Формулы, примененные для расчета средней квадратической погрешности определения координат характерных точек границ (Mt), с подставленными в такие формулы значениями и итоговые (вычисленные) значения Mt, м	Описание закрепле ния точки
	содержатся в Едином государственном реестре недвижимости		определены в результате выполнения комплексных кадастровых работ				
	X	Y	X	Y			
1	2	3	4	5	6	7	8
50	543491.38	1314420.59	543491.54	1314419.90	Метод спутни ковых геодези ческих измере ний (опреде лений)	0.10	-
2. Сведения о частях границ уточняемого земельного участка с кадастровым номером 56:38:0105009:12 :							
Обозначение части границ		Горизонтальное проложение (S), м	Описание прохождения части границ	Сведения о согласовании местоположения границ (согласовано/спорное)			
от т.	до т.						
1	2	3	4	5			
50	88У	11.50	-	-			
88У	52	15.72	-	-			
52	53	13.67	-	-			
53	105У	8.17	-	-			
105У	54	12.48	-	-			
54	55	40.45	-	-			
55	106У	0.26	-	-			
106У	56	9.85	-	-			
56	50	9.18	-	-			
3. Сведения о характеристиках уточняемого земельного участка с кадастровым номером 56:38:0105009:12 :							
№ п/п	Наименование характеристики			Значение характеристики			
1	2			3			
1.	Адрес земельного участка			-			
1.1.	Сведения о местоположении земельного участка (при отсутствии адреса) в структурированном в соответствии с федеральной информационной адресной системой виде			Российская Федерация, 461048, Оренбургская область, город Бузулук, улица Мичурина, дом 60			
1.2.	Дополнительные сведения о местоположении земельного			-			
2.	Площадь земельного участка ± величина погрешности определения (вычисления) площади (Р ± ΔР), м2			813 ± 10			
3.	Формула, примененная для расчета предельной допустимой погрешности определения площади земельного участка, с подставленными значениями и итоговые (вычисленные) значения (ΔР), м2			ΔР=3.5*Mt*√P=3.5*0.1*√813=10			
4.	Площадь земельного участка согласно сведениям Единого государственного реестра недвижимости (Ркад), м2			795			



3. Сведения о характеристиках уточняемого земельного участка с кадастровым номером 56:38:0105009:12 :		
№ п/п	Наименование характеристики	Значение характеристики
1	2	3
5.	Оценка расхождения Р и Ркад (Р - Ркад), м2	18
6.	Предельные минимальный и максимальный размеры земельного участка (Рмин и Рмакс), м2	300 1000
7.	Кадастровый номер или иной государственный учетный номер (инвентарный) объекта недвижимости, расположенного на земельном участке	56:38:0105009:50
8.	Вид (виды) разрешенного использования	для индивидуального жилищного строительства
8.1.	Дополнительные сведения об использовании земельного участка	-
9.	Сведения о земельных участках (землях общего пользования, территории общего пользования), посредством которых обеспечивается доступ	-
10.	Иные сведения	-
4. Пояснения к сведениям об уточняемом земельном участке с кадастровым номером 56:38:0105009:12 :		
1.	-	

**Сведения об уточняемых земельных участках, необходимые для исправления  
реестровых ошибок в сведениях о местоположении их границ**

**1. Сведения о характерных точках границ уточняемого земельного участка  
с кадастровым номером 56:38:0105009:3 :**

**Система координат МСК-субъект 56**

**Зона № 1**

Обозначение характерных точек границ	Координаты, м				Метод опреде ления коор динат	Формулы, примененные для расчета средней квадратической погрешности определения координат характерных точек границ (Mt), с подставленными в такие формулы значениями и итоговые (вычисленные) значения Mt, м	Описание закрепле ния точки
	содержатся в Едином государственном реестре недвижимости		определены в результате выполнения комплексных кадастровых работ				
	X	Y	X	Y			
1	2	3	4	5	6	7	8
57	543427.72	1314430.86	543427.72	1314430.86	Метод спутни ковых геодези ческих измере ний (опреде лений)	0.10	-
145У	-	-	543426.89	1314436.06	Метод спутни ковых геодези ческих измере ний (опреде лений)	0.10	-
58	543424.05	1314449.37	543424.47	1314449.41	Метод спутни ковых геодези ческих измере ний (опреде лений)	0.10	-
59	543413.40	1314447.62	543413.40	1314447.62	Метод спутни ковых геодези ческих измере ний (опреде лений)	0.10	-
60	543416.16	1314433.68	543416.01	1314434.42	Метод спутни ковых геодези ческих измере ний (опреде лений)	0.10	-

1. Сведения о характерных точках границ уточняемого земельного участка с кадастровым номером 56:38:0105009:3 :							
Система координат МСК-субъект 56						Зона № 1	
Обозначение характерных точек границ	Координаты, м				Метод опреде ления коор динат	Формулы, примененные для расчета средней квадратической погрешности определения координат характерных точек границ (Mt), с подставленными в такие формулы значениями и итоговые (вычисленные) значения Mt, м	Описание закрепле ния точки
	содержатся в Едином государственном реестре недвижимости		определены в результате выполнения комплексных кадастровых работ				
	X	Y	X	Y			
1	2	3	4	5	6	7	8
61	543418.81	1314434.17	543418.83	1314434.91	Метод спутни ковых геодези ческих измере ний (опреде лений)	0.10	-
62	543419.80	1314429.34	543419.80	1314429.34	Метод спутни ковых геодези ческих измере ний (опреде лений)	0.10	-
57	543427.72	1314430.86	543427.72	1314430.86	Метод спутни ковых геодези ческих измере ний (опреде лений)	0.10	-
2. Сведения о частях границ уточняемого земельного участка с кадастровым номером 56:38:0105009:3 :							
Обозначение части границ		Горизонтальное проложение (S), м	Описание прохождения части границ	Сведения о согласовании местоположения границ (согласовано/спорное)			
от т.	до т.						
1	2	3	4	5			
57	145У	5.27	-	-			
145У	58	13.57	-	-			
58	59	11.21	-	-			
59	60	13.46	-	-			
60	61	2.86	-	-			
61	62	5.65	-	-			
62	57	8.06	-	-			

3. Сведения о характеристиках уточняемого земельного участка с кадастровым номером 56:38:0105009:3 :		
№ п/п	Наименование характеристики	Значение характеристики
1	2	3
1.	Адрес земельного участка	-
1.1.	Сведения о местоположении земельного участка (при отсутствии адреса) в структурированном в соответствии с федеральной информационной адресной системой виде	Российская Федерация, 461048, Оренбургская область, город Бузулук, улица Мичурина, дом 54
1.2.	Дополнительные сведения о местоположении земельного	-
2.	Площадь земельного участка ± величина погрешности определения (вычисления) площади ( $P \pm \Delta P$ ), м2	$194 \pm 5$
3.	Формула, примененная для расчета предельной допустимой погрешности определения площади земельного участка, с подставленными значениями и итоговые (вычисленные) значения ( $\Delta P$ ), м2	$\Delta P = 3.5 * M_t * \sqrt{P} = 3.5 * 0.1 * \sqrt{194} = 5$
4.	Площадь земельного участка согласно сведениям Единого государственного реестра недвижимости (Ркад), м2	192
5.	Оценка расхождения Р и Ркад ( $P - P_{кад}$ ), м2	2
6.	Предельные минимальный и максимальный размеры земельного участка ( $P_{мин}$ и $P_{макс}$ ), м2	300 1000
7.	Кадастровый номер или иной государственный учетный номер (инвентарный) объекта недвижимости, расположенного на земельном участке	56:38:0105009:49
8.	Вид (виды) разрешенного использования	земель жилой застройки, под существующим индивидуальным жилым домом
8.1.	Дополнительные сведения об использовании земельного участка	-
9.	Сведения о земельных участках (землях общего пользования, территории общего пользования), посредством которых обеспечивается доступ	-
10.	Иные сведения	-
4. Пояснения к сведениям об уточняемом земельном участке с кадастровым номером 56:38:0105009:3 :		
1.	-	

**Сведения об уточняемых земельных участках, необходимые для исправления  
реестровых ошибок в сведениях о местоположении их границ**

**1. Сведения о характерных точках границ уточняемого земельного участка  
с кадастровым номером 56:38:0105009:34 :**

**Система координат МСК-субъект 56**

**Зона № 1**

Обозначение характерных точек границ	Координаты, м				Метод опреде ления коор динат	Формулы, примененные для расчета средней квадратической погрешности определения координат характерных точек границ (Mt), с подставленными в такие формулы значениями и итоговые (вычисленные) значения Mt, м	Описание закрепле ния точки
	содержатся в Едином государственном реестре недвижимости		определены в результате выполнения комплексных кадастровых работ				
	X	Y	X	Y			
1	2	3	4	5	6	7	8
69	543439.22	1314372.85	543439.33	1314372.70	Метод спутни ковых геодези ческих измере ний (опреде лений)	0.10	-
179У	-	-	543437.01	1314390.49	Метод спутни ковых геодези ческих измере ний (опреде лений)	0.10	-
70	543436.28	1314392.97	543436.41	1314392.90	Метод спутни ковых геодези ческих измере ний (опреде лений)	0.10	-
71	543416.77	1314389.20	543416.77	1314389.20	Метод спутни ковых геодези ческих измере ний (опреде лений)	0.10	-
72	543419.64	1314369.62	543419.67	1314369.29	Метод спутни ковых геодези ческих измере ний (опреде лений)	0.10	-

1. Сведения о характерных точках границ уточняемого земельного участка с кадастровым номером 56:38:0105009:34 :							
Система координат МСК-субъект 56						Зона № 1	
Обозначение характерных точек границ	Координаты, м				Метод опреде ления коор динат	Формулы, примененные для расчета средней квадратической погрешности определения координат характерных точек границ (Mt), с подставленными в такие формулы значениями и итоговые (вычисленные) значения Mt, м	Описание закрепле ния точки
	содержатся в Едином государственном реестре недвижимости		определены в результате выполнения комплексных кадастровых работ				
	X	Y	X	Y			
1	2	3	4	5	6	7	8
69	543439.22	1314372.85	543439.33	1314372.70	Метод спутни ковых геодези ческих измере ний (опреде лений)	0.10	-
2. Сведения о частях границ уточняемого земельного участка с кадастровым номером 56:38:0105009:34 :							
Обозначение части границ		Горизонтальное проложение (S), м	Описание прохождения части границ	Сведения о согласовании местоположения границ (согласовано/спорное)			
от т.	до т.						
1	2	3	4	5			
69	179У	17.94	-	-			
179У	70	2.48	-	-			
70	71	19.99	-	-			
71	72	20.12	-	-			
72	69	19.95	-	-			
3. Сведения о характеристиках уточняемого земельного участка с кадастровым номером 56:38:0105009:34 :							
№ п/п	Наименование характеристики			Значение характеристики			
1	2			3			
1.	Адрес земельного участка			-			
1.1.	Сведения о местоположении земельного участка (при отсутствии адреса) в структурированном в соответствии с федеральной информационной адресной системой виде			Российская Федерация, Оренбургская область, город Бузулук, улица Шевченко, Местоположение установлено относительно ориентира, расположенного в границах участка.Ориентир жилой дом. Почтовый адрес ориентира: обл. Оренбургская, г. Бузулук, ул. Шевченко, дом № 53.			
1.2.	Дополнительные сведения о местоположении земельного			-			
2.	Площадь земельного участка ± величина погрешности определения (вычисления) площади (Р ± ΔР), м2			407 ± 7			
3.	Формула, примененная для расчета предельной допустимой погрешности определения площади земельного участка, с подставленными значениями и итоговые (вычисленные) значения (ΔР), м2			ΔР=3.5*Мt*√Р=3.5*0.1*√407=7			

<b>3. Сведения о характеристиках уточняемого земельного участка с кадастровым номером 56:38:0105009:34 :</b>		
<b>№ п/п</b>	<b>Наименование характеристики</b>	<b>Значение характеристики</b>
<b>1</b>	<b>2</b>	<b>3</b>
4.	Площадь земельного участка согласно сведениям Единого государственного реестра недвижимости (Ркад), м2	396
5.	Оценка расхождения Р и Ркад (Р - Ркад), м2	11
6.	Предельные минимальный и максимальный размеры земельного участка (Рмин и Рмакс), м2	300 1000
7.	Кадастровый номер или иной государственный учетный номер (инвентарный) объекта недвижимости, расположенного на земельном участке	56:38:0105009:69
8.	Вид (виды) разрешенного использования	земли индивидуальной жилой застройки
8.1.	Дополнительные сведения об использовании земельного участка	-
9.	Сведения о земельных участках (землях общего пользования, территории общего пользования), посредством которых обеспечивается доступ	-
10.	Иные сведения	-
<b>4. Пояснения к сведениям об уточняемом земельном участке с кадастровым номером 56:38:0105009:34 :</b>		
1.	-	

**Сведения об уточняемых земельных участках, необходимые для исправления  
реестровых ошибок в сведениях о местоположении их границ**

**1. Сведения о характерных точках границ уточняемого земельного участка  
с кадастровым номером 56:38:0105009:4 :**

**Система координат МСК-субъект 56**

**Зона № 1**

Обозначение характерных точек границ	Координаты, м				Метод опреде ления коор динат	Формулы, примененные для расчета средней квадратической погрешности определения координат характерных точек границ (Mt), с подставленными в такие формулы значениями и итоговые (вычисленные) значения Mt, м	Описание закрепле ния точки
	содержатся в Едином государственном реестре недвижимости		определены в результате выполнения комплексных кадастровых работ				
	X	Y	X	Y			
1	2	3	4	5	6	7	8
73	543460.13	1314376.30	543459.82	1314376.24	Метод спутни ковых геодези ческих измере ний (опреде лений)	0.10	-
205У	-	-	543453.93	1314406.01	Метод спутни ковых геодези ческих измере ний (опреде лений)	0.10	-
74	543452.30	1314414.49	543452.19	1314413.74	Метод спутни ковых геодези ческих измере ний (опреде лений)	0.10	-
75	543442.48	1314412.19	543442.89	1314411.90	Метод спутни ковых геодези ческих измере ний (опреде лений)	0.10	-
189У	-	-	543442.96	1314409.98	Метод спутни ковых геодези ческих измере ний (опреде лений)	0.10	-



1. Сведения о характерных точках границ уточняемого земельного участка с кадастровым номером 56:38:0105009:4 :							
Система координат МСК-субъект 56						Зона № 1	
Обозначение характерных точек границ	Координаты, м				Метод опреде ления коор динат	Формулы, примененные для расчета средней квадратической погрешности определения координат характерных точек границ (Mt), с подставленными в такие формулы значениями и итоговые (вычисленные) значения Mt, м	Описание закрепле ния точки
	содержатся в Едином государственном реестре недвижимости		определены в результате выполнения комплексных кадастровых работ				
	X	Y	X	Y			
1	2	3	4	5	6	7	8
188У	-	-	543447.05	1314392.51	Метод спутни ковых геодези ческих измере ний (опреде лений)	0.10	-
76	543450.68	1314374.36	543450.68	1314374.36	Метод спутни ковых геодези ческих измере ний (опреде лений)	0.10	-
73	543460.13	1314376.30	543459.82	1314376.24	Метод спутни ковых геодези ческих измере ний (опреде лений)	0.10	-
2. Сведения о частях границ уточняемого земельного участка с кадастровым номером 56:38:0105009:4 :							
Обозначение части границ		Горизонтальное проложение (S), м	Описание прохождения части границ	Сведения о согласовании местоположения границ (согласовано/спорное)			
от т.	до т.						
1	2	3	4	5			
73	205У	30.35	-	-			
205У	74	7.92	-	-			
74	75	9.48	-	-			
75	189У	1.92	-	-			
189У	188У	17.94	-	-			
188У	76	18.51	-	-			
76	73	9.33	-	-			

3. Сведения о характеристиках уточняемого земельного участка с кадастровым номером 56:38:0105009:4 :		
№ п/п	Наименование характеристики	Значение характеристики
1	2	3
1.	Адрес земельного участка	-
1.1.	Сведения о местоположении земельного участка (при отсутствии адреса) в структурированном в соответствии с федеральной информационной адресной системой виде	Российская Федерация, Оренбургская область, город Бузулук, улица Шевченко, бл. Оренбургская, г. Бузулук, ул. Шевченко, на земельном участке расположен жилой дом № 55 "А"
1.2.	Дополнительные сведения о местоположении земельного	-
2.	Площадь земельного участка ± величина погрешности определения (вычисления) площади (Р ± ΔР), м2	364 ± 7
3.	Формула, примененная для расчета предельной допустимой погрешности определения площади земельного участка, с подставленными значениями и итоговые (вычисленные) значения (ΔР), м2	ΔР=3.5*Мt*√Р=3.5*0.1*√364=7
4.	Площадь земельного участка согласно сведениям Единого государственного реестра недвижимости (Ркад), м2	383
5.	Оценка расхождения Р и Ркад (Р - Ркад), м2	19
6.	Предельные минимальный и максимальный размеры земельного участка (Рмин и Рмакс), м2	300 1000
7.	Кадастровый номер или иной государственный учетный номер (инвентарный) объекта недвижимости, расположенного на земельном участке	56:38:0105009:70
8.	Вид (виды) разрешенного использования	земельные участки для размещения объектов индивидуального жилищного строительства
8.1.	Дополнительные сведения об использовании земельного участка	-
9.	Сведения о земельных участках (землях общего пользования, территории общего пользования), посредством которых обеспечивается доступ	-
10.	Иные сведения	-
4. Пояснения к сведениям об уточняемом земельном участке с кадастровым номером 56:38:0105009:4 :		
1.	-	

**Сведения об уточняемых земельных участках, необходимые для исправления  
реестровых ошибок в сведениях о местоположении их границ**

**1. Сведения о характерных точках границ уточняемого земельного участка  
с кадастровым номером 56:38:0105009:47 :**

**Система координат МСК-субъект 56**

**Зона № 1**

Обозначение характерных точек границ	Координаты, м				Метод опреде ления коор динат	Формулы, примененные для расчета средней квадратической погрешности определения координат характерных точек границ (Mt), с подставленными в такие формулы значениями и итоговые (вычисленные) значения Mt, м	Описание закрепле ния точки
	содержатся в Едином государственном реестре недвижимости		определены в результате выполнения комплексных кадастровых работ				
	X	Y	X	Y			
1	2	3	4	5	6	7	8
77	543464.33	1314377.15	543464.33	1314377.10	Метод спутни ковых геодези ческих измере ний (опреде лений)	0.10	-
78	543460.71	1314396.93	543460.71	1314396.93	Метод спутни ковых геодези ческих измере ний (опреде лений)	0.10	-
79	543475.86	1314399.63	543475.86	1314399.60	Метод спутни ковых геодези ческих измере ний (опреде лений)	0.10	-
80	543472.84	1314416.68	543472.84	1314416.68	Метод спутни ковых геодези ческих измере ний (опреде лений)	0.10	-
106У	-	-	543472.77	1314416.80	Метод спутни ковых геодези ческих измере ний (опреде лений)	0.10	-

**1. Сведения о характерных точках границ уточняемого земельного участка с кадастровым номером 56:38:0105009:47 :**

Система координат МСК-субъект 56 Зона № 1

Система координат МСК-субъект 56 Зона № 1

Обозначение характерных точек границ	Координаты, м				Метод опреде ления коор динат	Формулы, примененные для расчета средней квадратической погрешности определения координат характерных точек границ (Mt), с подставленными в такие формулы значениями и итоговые (вычисленные) значения Mt, м	Описание закрепле ния точки
	содержатся в Едином государственном реестре недвижимости		определены в результате выполнения комплексных кадастровых работ				
	X	Y	X	Y			
1	2	3	4	5	6	7	8
55	543472.61	1314417.05	543472.61	1314417.00	Метод спутни ковых геодези ческих измере ний (опреде лений)	0.10	-
74	543452.30	1314414.49	543452.19	1314413.74	Метод спутни ковых геодези ческих измере ний (опреде лений)	0.10	-
205У	-	-	543453.93	1314406.01	Метод спутни ковых геодези ческих измере ний (опреде лений)	0.10	-
73	543460.13	1314376.30	543459.82	1314376.24	Метод спутни ковых геодези ческих измере ний (опреде лений)	0.10	-
77	543464.33	1314377.15	543464.33	1314377.10	Метод спутни ковых геодези ческих измере ний (опреде лений)	0.10	-

2. Сведения о частях границ уточняемого земельного участка с кадастровым номером 56:38:0105009:47 :				
Обозначение части границ		Горизонтальное проложение (S), м	Описание прохождения части границ	Сведения о согласовании местоположения границ (согласовано/спорное)
от т.	до т.			
1	2	3	4	5
77	78	20.16	-	-
78	79	15.38	-	-
79	80	17.34	-	-
80	106У	0.14	-	-
106У	55	0.26	-	-
55	74	20.68	-	-
74	205У	7.92	-	-
205У	73	30.35	-	-
73	77	4.59	-	-
3. Сведения о характеристиках уточняемого земельного участка с кадастровым номером 56:38:0105009:47 :				
№ п/п	Наименование характеристики		Значение характеристики	
1	2		3	
1.	Адрес земельного участка		-	
1.1.	Сведения о местоположении земельного участка (при отсутствии адреса) в структурированном в соответствии с федеральной информационной адресной системой виде		Российская Федерация, Оренбургская область, город Бузулук, улица Шевченко, Оренбургская область, г. Бузулук, ул. Шевченко, на земельном участке расположен жилой дом №	
1.2.	Дополнительные сведения о местоположении земельного		-	
2.	Площадь земельного участка ± величина погрешности определения (вычисления) площади ( $P \pm \Delta P$ ), м <sup>2</sup>		462 ± 8	
3.	Формула, примененная для расчета предельной допустимой погрешности определения площади земельного участка, с подставленными значениями и итоговые (вычисленные) значения ( $\Delta P$ ), м <sup>2</sup>		$\Delta P = 3.5 * M_t * \sqrt{P} = 3.5 * 0.1 * \sqrt{462} = 8$	
4.	Площадь земельного участка согласно сведениям Единого государственного реестра недвижимости (Ркад), м <sup>2</sup>		462	
5.	Оценка расхождения Р и Ркад ( $P - P_{кад}$ ), м <sup>2</sup>		-	
6.	Предельные минимальный и максимальный размеры земельного участка ( $P_{мин}$ и $P_{макс}$ ), м <sup>2</sup>		300 1000	
7.	Кадастровый номер или иной государственный учетный номер (инвентарный) объекта недвижимости, расположенного на земельном участке		56:38:0105009:76	
8.	Вид (виды) разрешенного использования		земельные участки для размещения объектов индивидуального жилищного строительства (2)	
8.1.	Дополнительные сведения об использовании земельного участка		-	
9.	Сведения о земельных участках (землях общего пользования, территории общего пользования), посредством которых обеспечивается доступ		-	
10.	Иные сведения		-	

**4. Пояснения к сведениям об уточняемом земельном участке с кадастровым номером 56:38:0105009:47**

1.	-

**Сведения об уточняемых земельных участках, необходимые для исправления  
реестровых ошибок в сведениях о местоположении их границ**

**1. Сведения о характерных точках границ уточняемого земельного участка  
с кадастровым номером 56:38:0105009:6 :**

**Система координат МСК-субъект 56**

**Зона № 1**

Обозначение характерных точек границ	Координаты, м				Метод опреде ления коор динат	Формулы, примененные для расчета средней квадратической погрешности определения координат характерных точек границ (Mt), с подставленными в такие формулы значениями и итоговые (вычисленные) значения Mt, м	Описание закрепле ния точки
	содержатся в Едином государственном реестре недвижимости		определены в результате выполнения комплексных кадастровых работ				
	X	Y	X	Y			
1	2	3	4	5	6	7	8
81	543498.94	1314384.38	543499.19	1314384.43	Метод спутни ковых геодези ческих измере ний (опреде лений)	0.10	-
241У	-	-	543496.67	1314397.03	Метод спутни ковых геодези ческих измере ний (опреде лений)	0.10	-
82	543495.23	1314402.95	543495.23	1314402.95	Метод спутни ковых геодези ческих измере ний (опреде лений)	0.10	-
83	543495.54	1314403.12	543495.54	1314403.12	Метод спутни ковых геодези ческих измере ний (опреде лений)	0.10	-
50	543491.38	1314420.59	543491.54	1314419.90	Метод спутни ковых геодези ческих измере ний (опреде лений)	0.10	-

Система координат МСК-субъект 56					Зона № 1		
Обозначение характерных точек границ	Координаты, м				Метод опреде ления коор динат	Формулы, примененные для расчета средней квадратической погрешности определения координат характерных точек границ (Mt), с подставленными в такие формулы значениями и итоговые (вычисленные) значения Mt, м	Описание закрепле ния точки
	содержатся в Едином государственном реестре недвижимости		определены в результате выполнения комплексных кадастровых работ				
	X	Y	X	Y			
1	2	3	4	5	6	7	8
56	543482.42	1314418.71	543482.50	1314418.31	Метод спутни ковых геодези ческих измере ний (опреде лений)	0.10	-
84	543485.30	1314404.02	543485.30	1314404.00	Метод спутни ковых геодези ческих измере ний (опреде лений)	0.10	-
85	543486.87	1314391.92	543486.87	1314391.90	Метод спутни ковых геодези ческих измере ний (опреде лений)	0.10	-
86	543488.31	1314382.72	543488.44	1314382.75	Метод спутни ковых геодези ческих измере ний (опреде лений)	0.10	-
87	543493.24	1314383.24	543493.24	1314383.24	Метод спутни ковых геодези ческих измере ний (опреде лений)	0.10	-



1. Сведения о характерных точках границ уточняемого земельного участка с кадастровым номером 56:38:0105009:6 :

Система координат МСК-субъект 56

Зона № 1

Обозначение характерных точек границ	Координаты, м				Метод опреде ления коор динат	Формулы, примененные для расчета средней квадратической погрешности определения координат характерных точек границ (Mt), с подставленными в такие формулы значениями и итоговые (вычисленные) значения Mt, м	Описание закрепле ния точки			
	содержатся в Едином государственном реестре недвижимости		определены в результате выполнения комплексных кадастровых работ							
	X	Y	X	Y						
1	2	3	4	5	6	7	8			
81	543498.94	1314384.38	543499.19	1314384.43	Метод спутни ковых геодези ческих измере ний (опреде лений)	0.10	-			

2. Сведения о частях границ уточняемого земельного участка с кадастровым номером 56:38:0105009:6 :

Обозначение части границ		Горизонтальное проложение (S), м	Описание прохождения части границ	Сведения о согласовании местоположения границ (согласовано/спорное)
от т.	до т.			
1	2	3	4	5
81	241У	12.85	-	-
241У	82	6.09	-	-
82	83	0.35	-	-
83	50	17.25	-	-
50	56	9.18	-	-
56	84	14.58	-	-
84	85	12.20	-	-
85	86	9.28	-	-
86	87	4.82	-	-
87	81	6.07	-	-

3. Сведения о характеристиках уточняемого земельного участка с кадастровым номером 56:38:0105009:6 :

№ п/п	Наименование характеристики	Значение характеристики
1	2	3
1.	Адрес земельного участка	-
1.1.	Сведения о местоположении земельного участка (при отсутствии адреса) в структурированном в соответствии с федеральной информационной адресной системой виде	Российская Федерация, Оренбургская область, город Бузулук, улица Шевченко, Местоположение установлено относительно ориентира, расположенного в границах участка. Ориентир жилой дом. Почтовый адрес ориентира: обл. Оренбургская, г. Бузулук, ул. Шевченко, дом №59.
1.2.	Дополнительные сведения о местоположении земельного	-

<b>3. Сведения о характеристиках уточняемого земельного участка с кадастровым номером 56:38:0105009:6 :</b>		
<b>№ п/п</b>	<b>Наименование характеристики</b>	<b>Значение характеристики</b>
<b>1</b>	<b>2</b>	<b>3</b>
2.	Площадь земельного участка ± величина погрешности определения (вычисления) площади ( $P \pm \Delta P$ ), м2	$364 \pm 7$
3.	Формула, примененная для расчета предельной допустимой погрешности определения площади земельного участка, с подставленными значениями и итоговые (вычисленные) значения ( $\Delta P$ ), м2	$\Delta P = 3.5 * M_t * \sqrt{P} = 3.5 * 0.1 * \sqrt{364} = 7$
4.	Площадь земельного участка согласно сведениям Единого государственного реестра недвижимости (Ркад), м2	366
5.	Оценка расхождения Р и Ркад ( $P - P_{кад}$ ), м2	2
6.	Предельные минимальный и максимальный размеры земельного участка ( $P_{мин}$ и $P_{макс}$ ), м2	300 1000
7.	Кадастровый номер или иной государственный учетный номер (инвентарный) объекта недвижимости, расположенного на земельном участке	56:38:0105009:64
8.	Вид (виды) разрешенного использования	земли индивидуальной жилой застройки
8.1.	Дополнительные сведения об использовании земельного участка	-
9.	Сведения о земельных участках (землях общего пользования, территории общего пользования), посредством которых обеспечивается доступ	-
10.	Иные сведения	-
<b>4. Пояснения к сведениям об уточняемом земельном участке с кадастровым номером 56:38:0105009:6 :</b>		
1.	-	

**Сведения об уточняемых земельных участках, необходимые для исправления  
реестровых ошибок в сведениях о местоположении их границ**

**1. Сведения о характерных точках границ уточняемого земельного участка  
с кадастровым номером 56:38:0105009:103 :**

**Система координат МСК-субъект 56**

**Зона № 1**

Обозначение характерных точек границ	Координаты, м				Метод опреде ления коор динат	Формулы, примененные для расчета средней квадратической погрешности определения координат характерных точек границ (Mt), с подставленными в такие формулы значениями и итоговые (вычисленные) значения Mt, м	Описание закрепле ния точки
	содержатся в Едином государственном реестре недвижимости		определены в результате выполнения комплексных кадастровых работ				
	X	Y	X	Y			
1	2	3	4	5	6	7	8
88	543516.99	1314398.43	543516.99	1314398.43	Метод спутни ковых геодези ческих измере ний (опреде лений)	0.10	-
89	543513.62	1314413.80	543513.62	1314413.80	Метод спутни ковых геодези ческих измере ний (опреде лений)	0.10	-
90	543513.54	1314414.26	543513.54	1314414.26	Метод спутни ковых геодези ческих измере ний (опреде лений)	0.10	-
91	543511.53	1314423.30	543511.53	1314423.30	Метод спутни ковых геодези ческих измере ний (опреде лений)	0.10	-
92	543511.47	1314423.59	543511.47	1314423.59	Метод спутни ковых геодези ческих измере ний (опреде лений)	0.10	-

**1. Сведения о характерных точках границ уточняемого земельного участка с кадастровым номером 56:38:0105009:103 :**

Система координат МСК-субъект 56 Зона № 1

Система координат МСК-субъект 56 Зона № 1

Обозначение характерных точек границ	Координаты, м				Метод опреде ления коор динат	Формулы, примененные для расчета средней квадратической погрешности определения координат характерных точек границ (Mt), с подставленными в такие формулы значениями и итоговые (вычисленные) значения Mt, м	Описание закрепле ния точки
	содержатся в Едином государственном реестре недвижимости		определены в результате выполнения комплексных кадастровых работ				
	X	Y	X	Y			
1	2	3	4	5	6	7	8
90У	-	-	543507.06	1314422.78	Метод спутни ковых геодези ческих измере ний (опреде лений)	0.10	-
89У	-	-	543495.71	1314420.67	Метод спутни ковых геодези ческих измере ний (опреде лений)	0.10	-
50	543491.38	1314420.59	543491.54	1314419.90	Метод спутни ковых геодези ческих измере ний (опреде лений)	0.10	-
83	543495.54	1314403.12	543495.54	1314403.12	Метод спутни ковых геодези ческих измере ний (опреде лений)	0.10	-
82	543495.23	1314402.95	543495.23	1314402.95	Метод спутни ковых геодези ческих измере ний (опреде лений)	0.10	-

**1. Сведения о характерных точках границ уточняемого земельного участка с кадастровым номером 56:38:0105009:103 :**

## Система координат МСК-субъект 56

### Зона № 1

Обозначение характерных точек границ	Координаты, м				Метод опреде ления коор динат	Формулы, примененные для расчета средней квадратической погрешности определения координат характерных точек границ (Mt), с подставленными в такие формулы значениями и итоговые (вычисленные) значения Mt, м	Описание закрепле ния точки
	содержатся в Едином государственном реестре недвижимости		определены в результате выполнения комплексных кадастровых работ				
	X	Y	X	Y			
1	2	3	4	5	6	7	8
241У	-	-	543496.67	1314397.03	Метод спутни ковых геодези ческих измере ний (опреде лений)	0.10	-
81	543498.94	1314384.38	543499.19	1314384.43	Метод спутни ковых геодези ческих измере ний (опреде лений)	0.10	-
248У	-	-	543512.32	1314386.11	Метод спутни ковых геодези ческих измере ний (опреде лений)	0.10	-
255У	-	-	543518.88	1314387.15	Метод спутни ковых геодези ческих измере ний (опреде лений)	0.10	-
93	543519.05	1314387.37	543519.05	1314387.37	Метод спутни ковых геодези ческих измере ний (опреде лений)	0.10	-

1. Сведения о характерных точках границ уточняемого земельного участка с кадастровым номером 56:38:0105009:103 :

Система координат МСК-субъект 56

Зона № 1

Обозначение характерных точек границ	Координаты, м				Метод опреде ления коор динат	Формулы, примененные для расчета средней квадратической погрешности определения координат характерных точек границ (Mt), с подставленными в такие формулы значениями и итоговые (вычисленные) значения Mt, м	Описание закрепле ния точки			
	содержатся в Едином государственном реестре недвижимости		определены в результате выполнения комплексных кадастровых работ							
	X	Y	X	Y						
1	2	3	4	5	6	7	8			
88	543516.99	1314398.43	543516.99	1314398.43	Метод спутни ковых геодези ческих измере ний (опреде лений)	0.10	-			

2. Сведения о частях границ уточняемого земельного участка с кадастровым номером 56:38:0105009:103 :

Обозначение части границ		Горизонтальное проложение (S), м	Описание прохождения части границ	Сведения о согласовании местоположения границ (согласовано/спорное)
от т.	до т.			
1	2	3	4	5
88	89	15.74	-	-
89	90	0.47	-	-
90	91	9.26	-	-
91	92	0.30	-	-
92	90У	4.48	-	-
90У	89У	11.54	-	-
89У	50	4.24	-	-
50	83	17.25	-	-
83	82	0.35	-	-
82	241У	6.09	-	-
241У	81	12.85	-	-
81	248У	13.24	-	-
248У	255У	6.64	-	-
255У	93	0.28	-	-
93	88	11.25	-	-

3. Сведения о характеристиках уточняемого земельного участка с кадастровым номером 56:38:0105009:103 :

№ п/п	Наименование характеристики	Значение характеристики
1	2	3
1.	Адрес земельного участка	-

3. Сведения о характеристиках уточняемого земельного участка с кадастровым номером 56:38:0105009:103 :		
№ п/п	Наименование характеристики	Значение характеристики
1	2	3
1.1.	Сведения о местоположении земельного участка (при отсутствии адреса) в структурированном в соответствии с федеральной информационной адресной системой виде	Российская Федерация, Оренбургская область, город Бузулук, улица Шевченко, Оренбургская обл, Бузулук,улица Шевченко, на земельном участке расположен жилой дом № 61
1.2.	Дополнительные сведения о местоположении земельного	-
2.	Площадь земельного участка ± величина погрешности определения (вычисления) площади (P ± ΔP), м2	741 ± 10
3.	Формула, примененная для расчета предельной допустимой погрешности определения площади земельного участка, с подставленными значениями и итоговые (вычисленные) значения (ΔP), м2	ΔP=3.5*Mt*√P=3.5*0.1*√741=10
4.	Площадь земельного участка согласно сведениям Единого государственного реестра недвижимости (Ркад), м2	749
5.	Оценка расхождения P и Ркад (P - Ркад), м2	8
6.	Предельные минимальный и максимальный размеры земельного участка (Рмин и Рмакс), м2	300 1000
7.	Кадастровый номер или иной государственный учетный номер (инвентарный) объекта недвижимости, расположенного на земельном участке	56:38:0105009:59
8.	Вид (виды) разрешенного использования	земельные участки для размещения объектов индивидуального жилищного строительства
8.1.	Дополнительные сведения об использовании земельного участка	-
9.	Сведения о земельных участках (землях общего пользования, территории общего пользования), посредством которых обеспечивается доступ	-
10.	Иные сведения	-
4. Пояснения к сведениям об уточняемом земельном участке с кадастровым номером 56:38:0105009:103 :		
1.	-	

**Сведения об уточняемых земельных участках, необходимые для исправления  
реестровых ошибок в сведениях о местоположении их границ**

**1. Сведения о характерных точках границ уточняемого земельного участка  
с кадастровым номером 56:38:0105009:110 :**

**Система координат МСК-субъект 56**

**Зона № 1**

Обозначение характерных точек границ	Координаты, м				Метод опреде ления коор динат	Формулы, примененные для расчета средней квадратической погрешности определения координат характерных точек границ (Mt), с подставленными в такие формулы значениями и итоговые (вычисленные) значения Mt, м	Описание закрепле ния точки
	содержатся в Едином государственном реестре недвижимости		определены в результате выполнения комплексных кадастровых работ				
	X	Y	X	Y			
1	2	3	4	5	6	7	8
94	543545.44	1314392.49	543545.44	1314392.49	Метод спутни ковых геодези ческих измере ний (опреде лений)	0.10	-
95	543544.48	1314398.40	543544.48	1314398.40	Метод спутни ковых геодези ческих измере ний (опреде лений)	0.10	-
96	543546.34	1314398.81	543546.51	1314398.84	Метод спутни ковых геодези ческих измере ний (опреде лений)	0.10	-
97	543544.48	1314408.15	543543.30	1314415.82	Метод спутни ковых геодези ческих измере ний (опреде лений)	0.10	-
40	543540.31	1314429.42	543541.15	1314429.60	Метод спутни ковых геодези ческих измере ний (опреде лений)	0.10	-



**1. Сведения о характерных точках границ уточняемого земельного участка с кадастровым номером 56:38:0105009:110 :**

Система координат МСК-субъект 56 Зона № 1

Система координат МСК-субъект 56 Зона № 1

Обозначение характерных точек границ	Координаты, м				Метод опреде ления коор динат	Формулы, примененные для расчета средней квадратической погрешности определения координат характерных точек границ (Mt), с подставленными в такие формулы значениями и итоговые (вычисленные) значения Mt, м	Описание закрепле ния точки
	содержатся в Едином государственном реестре недвижимости		определены в результате выполнения комплексных кадастровых работ				
	X	Y	X	Y			
1	2	3	4	5	6	7	8
78У	-	-	543532.10	1314427.68	Метод спутни ковых геодези ческих измере ний (опреде лений)	0.10	-
39	543531.47	1314427.54	543531.47	1314427.54	Метод спутни ковых геодези ческих измере ний (опреде лений)	0.10	-
98	543530.69	1314427.34	543530.69	1314427.34	Метод спутни ковых геодези ческих измере ний (опреде лений)	0.10	-
99	543534.55	1314413.70	543534.55	1314413.70	Метод спутни ковых геодези ческих измере ний (опреде лений)	0.10	-
100	543535.85	1314408.19	543535.85	1314408.19	Метод спутни ковых геодези ческих измере ний (опреде лений)	0.10	-

1. Сведения о характерных точках границ уточняемого земельного участка с кадастровым номером 56:38:0105009:110 :							
Система координат МСК-субъект 56						Зона № 1	
Обозначение характерных точек границ	Координаты, м				Метод опреде ления коор динат	Формулы, примененные для расчета средней квадратической погрешности определения координат характерных точек границ (Mt), с подставленными в такие формулы значениями и итоговые (вычисленные) значения Mt, м	Описание закрепле ния точки
	содержатся в Едином государственном реестре недвижимости		определены в результате выполнения комплексных кадастровых работ				
	X	Y	X	Y			
1	2	3	4	5	6	7	8
101	543536.23	1314405.70	543536.23	1314405.70	Метод спутни ковых геодези ческих измере ний (опреде лений)	0.10	-
102	543536.47	1314403.94	543536.47	1314403.94	Метод спутни ковых геодези ческих измере ний (опреде лений)	0.10	-
103	543538.61	1314391.39	543538.61	1314391.39	Метод спутни ковых геодези ческих измере ний (опреде лений)	0.10	-
94	543545.44	1314392.49	543545.44	1314392.49	Метод спутни ковых геодези ческих измере ний (опреде лений)	0.10	-
2. Сведения о частях границ уточняемого земельного участка с кадастровым номером 56:38:0105009:110 :							
Обозначение части границ		Горизонтальное проложение (S), м	Описание прохождения части границ	Сведения о согласовании местоположения границ (согласовано/спорное)			
от т.	до т.						
1	2	3	4	5			
94	95	5.99	-	-			
95	96	2.08	-	-			
96	97	17.28	-	-			
97	40	13.95	-	-			
40	78У	9.25	-	-			
78У	39	0.65	-	-			

2. Сведения о частях границ уточняемого земельного участка с кадастровым номером 56:38:0105009:110 :				
Обозначение части границ		Горизонтальное проложение (S), м	Описание прохождения части границ	Сведения о согласовании местоположения границ (согласовано/спорное)
от т.	до т.			
1	2	3	4	5
39	98	0.81	-	-
98	99	14.18	-	-
99	100	5.66	-	-
100	101	2.52	-	-
101	102	1.78	-	-
102	103	12.73	-	-
103	94	6.92	-	-
3. Сведения о характеристиках уточняемого земельного участка с кадастровым номером 56:38:0105009:110 :				
№ п/п	Наименование характеристики		Значение характеристики	
1	2		3	
1.	Адрес земельного участка		-	
1.1.	Сведения о местоположении земельного участка (при отсутствии адреса) в структурированном в соответствии с федеральной информационной адресной системой виде		Российская Федерация, 461048, Оренбургская область, город Бузулук, улица Шевченко, дом 65А	
1.2.	Дополнительные сведения о местоположении земельного		-	
2.	Площадь земельного участка ± величина погрешности определения (вычисления) площади ( $P \pm \Delta P$ ), м <sup>2</sup>		332 ± 6	
3.	Формула, примененная для расчета предельной допустимой погрешности определения площади земельного участка, с подставленными значениями и итоговые (вычисленные) значения ( $\Delta P$ ), м <sup>2</sup>		$\Delta P = 3.5 * M_t * \sqrt{P} = 3.5 * 0.1 * \sqrt{332} = 6$	
4.	Площадь земельного участка согласно сведениям Единого государственного реестра недвижимости (Ркад), м <sup>2</sup>		319	
5.	Оценка расхождения Р и Ркад ( $P - P_{кад}$ ), м <sup>2</sup>		13	
6.	Предельные минимальный и максимальный размеры земельного участка ( $P_{мин}$ и $P_{макс}$ ), м <sup>2</sup>		300 1000	
7.	Кадастровый номер или иной государственный учетный номер (инвентарный) объекта недвижимости, расположенного на земельном участке		56:38:0105009:71	
8.	Вид (виды) разрешенного использования		для индивидуального жилищного строительства (код 2.1 приложения к приказу Министерства экономического развития Российской Федерации от 01.09.2014 № 540 «Об утверждении классификатора видов разрешенного использования земельных участков», группа 2 приложения № 1 к постановлению Правительства Оренбургской области от 24.12.2012 № 1122-п «Об утверждении результатов государственной кадастровой оценки земель населенных пунктов на территории Оренбургской	
8.1.	Дополнительные сведения об использовании земельного участка		-	

<b>3. Сведения о характеристиках уточняемого земельного участка с кадастровым номером 56:38:0105009:110 :</b>		
<b>№ п/п</b>	<b>Наименование характеристики</b>	<b>Значение характеристики</b>
<b>1</b>	<b>2</b>	<b>3</b>
9.	Сведения о земельных участках (землях общего пользования, территории общего пользования), посредством которых обеспечивается доступ	-
10.	Иные сведения	-
<b>4. Пояснения к сведениям об уточняемом земельном участке с кадастровым номером 56:38:0105009:110 :</b>		
1.	-	

**Сведения об уточняемых земельных участках, необходимые для исправления  
реестровых ошибок в сведениях о местоположении их границ**

**1. Сведения о характерных точках границ уточняемого земельного участка  
с кадастровым номером 56:38:0105009:26 :**

**Система координат МСК-субъект 56**

**Зона № 1**

Обозначение характерных точек границ	Координаты, м				Метод опреде ления коор динат	Формулы, примененные для расчета средней квадратической погрешности определения координат характерных точек границ (Mt), с подставленными в такие формулы значениями и итоговые (вычисленные) значения Mt, м	Описание закрепле ния точки
	содержатся в Едином государственном реестре недвижимости		определены в результате выполнения комплексных кадастровых работ				
	X	Y	X	Y			
1	2	3	4	5	6	7	8
104	543558.62	1314394.84	543559.25	1314394.94	Метод спутни ковых геодези ческих измере ний (опреде лений)	0.10	-
105	543556.68	1314405.82	-	-	Метод спутни ковых геодези ческих измере ний (опреде лений)	0.30	-
106	543555.32	1314413.65	543555.38	1314414.25	Метод спутни ковых геодези ческих измере ний (опреде лений)	0.10	-
107	543554.55	1314417.17	543554.55	1314417.17	Метод спутни ковых геодези ческих измере ний (опреде лений)	0.10	-
108	543553.64	1314420.10	543553.64	1314420.10	Метод спутни ковых геодези ческих измере ний (опреде лений)	0.10	-

**1. Сведения о характерных точках границ уточняемого земельного участка с кадастровым номером 56:38:0105009:26 :**

## Система координат МСК-субъект 56

### Зона № 1

Обозначение характерных точек границ	Координаты, м				Метод опреде ления коор динат	Формулы, примененные для расчета средней квадратической погрешности определения координат характерных точек границ (Mt), с подставленными в такие формулы значениями и итоговые (вычисленные) значения Mt, м	Описание закрепле ния точки
	содержатся в Едином государственном реестре недвижимости		определены в результате выполнения комплексных кадастровых работ				
	X	Y	X	Y			
1	2	3	4	5	6	7	8
109	543553.01	1314423.34	-	-	Метод спутни ковых геодези ческих измере ний (опреде лений)	0.30	-
37	543551.68	1314431.84	543551.78	1314431.22	Метод спутни ковых геодези ческих измере ний (опреде лений)	0.10	-
40	543540.31	1314429.42	543541.15	1314429.60	Метод спутни ковых геодези ческих измере ний (опреде лений)	0.10	-
97	543544.48	1314408.15	543543.30	1314415.82	Метод спутни ковых геодези ческих измере ний (опреде лений)	0.10	-
96	543546.34	1314398.81	543546.51	1314398.84	Метод спутни ковых геодези ческих измере ний (опреде лений)	0.10	-

Система координат МСК-субъект 56						Зона № 1	
Обозначение характерных точек границ	Координаты, м				Метод опреде ления коор динат	Формулы, примененные для расчета средней квадратической погрешности определения координат характерных точек границ (Mt), с подставленными в такие формулы значениями и итоговые (вычисленные) значения Mt, м	Описание закрепле ния точки
	содержатся в Едином государственном реестре недвижимости		определены в результате выполнения комплексных кадастровых работ				
	X	Y	X	Y			
1	2	3	4	5	6	7	8
95	543544.48	1314398.40	543544.48	1314398.40	Метод спутни ковых геодези ческих измере ний (опреде лений)	0.10	-
94	543545.44	1314392.49	543545.44	1314392.49	Метод спутни ковых геодези ческих измере ний (опреде лений)	0.10	-
110	543549.10	1314393.16	-	-	Метод спутни ковых геодези ческих измере ний (опреде лений)	0.30	-
111	543552.89	1314393.85	543552.94	1314393.66	Метод спутни ковых геодези ческих измере ний (опреде лений)	0.10	-
104	543558.62	1314394.84	543559.25	1314394.94	Метод спутни ковых геодези ческих измере ний (опреде лений)	0.10	-

2. Сведения о частях границ уточняемого земельного участка с кадастровым номером 56:38:0105009:26 :				
Обозначение части границ		Горизонтальное проложение (S), м	Описание прохождения части границ	Сведения о согласовании местоположения границ (согласовано/спорное)
от т.	до т.			
1	2	3	4	5
104	106	19.69	-	-
106	107	3.04	-	-
107	108	3.07	-	-
108	37	11.27	-	-
37	40	10.75	-	-
40	97	13.95	-	-
97	96	17.28	-	-
96	95	2.08	-	-
95	94	5.99	-	-
94	111	7.59	-	-
111	104	6.44	-	-
3. Сведения о характеристиках уточняемого земельного участка с кадастровым номером 56:38:0105009:26 :				
№ п/п	Наименование характеристики	Значение характеристики		
1	2	3		
1.	Адрес земельного участка	-		
1.1.	Сведения о местоположении земельного участка (при отсутствии адреса) в структурированном в соответствии с федеральной информационной адресной системой виде	Российская Федерация, Оренбургская область, город Бузулук, улица Шевченко, Местоположение установлено относительно ориентира, расположенного в границах участка. Ориентир жилой дом. Почтовый адрес ориентира: обл. Оренбургская, г. Бузулук, ул. Шевченко, дом № 65.		
1.2.	Дополнительные сведения о местоположении земельного	-		
2.	Площадь земельного участка ± величина погрешности определения (вычисления) площади ( $P \pm \Delta P$ ), м <sup>2</sup>	436 ± 7		
3.	Формула, примененная для расчета предельной допустимой погрешности определения площади земельного участка, с подставленными значениями и итоговые (вычисленные) значения ( $\Delta P$ ), м <sup>2</sup>	$\Delta P = 3.5 * M_t * \sqrt{P} = 3.5 * 0.1 * \sqrt{436} = 7$		
4.	Площадь земельного участка согласно сведениям Единого государственного реестра недвижимости (Ркад), м <sup>2</sup>	442		
5.	Оценка расхождения Р и Ркад ( $P - P_{кад}$ ), м <sup>2</sup>	6		
6.	Предельные минимальный и максимальный размеры земельного участка ( $P_{мин}$ и $P_{макс}$ ), м <sup>2</sup>	300 1000		
7.	Кадастровый номер или иной государственный учетный номер (инвентарный) объекта недвижимости, расположенного на земельном участке	56:38:0105009:98		
8.	Вид (виды) разрешенного использования	под существующим домовладением		
8.1.	Дополнительные сведения об использовании земельного участка	-		



<b>3. Сведения о характеристиках уточняемого земельного участка с кадастровым номером 56:38:0105009:26 :</b>		
<b>№ п/п</b>	<b>Наименование характеристики</b>	<b>Значение характеристики</b>
<b>1</b>	<b>2</b>	<b>3</b>
9.	Сведения о земельных участках (землях общего пользования, территории общего пользования), посредством которых обеспечивается доступ	-
10.	Иные сведения	-
<b>4. Пояснения к сведениям об уточняемом земельном участке с кадастровым номером 56:38:0105009:26 :</b>		
1.	-	

**Сведения об уточняемых земельных участках, необходимые для исправления  
реестровых ошибок в сведениях о местоположении их границ**

**1. Сведения о характерных точках границ уточняемого земельного участка  
с кадастровым номером 56:38:0105009:8 :**

**Система координат МСК-субъект 56**

**Зона № 1**

Обозначение характерных точек границ	Координаты, м				Метод опреде ления коор динат	Формулы, примененные для расчета средней квадратической погрешности определения координат характерных точек границ (Mt), с подставленными в такие формулы значениями и итоговые (вычисленные) значения Mt, м	Описание закрепле ния точки
	содержатся в Едином государственном реестре недвижимости		определены в результате выполнения комплексных кадастровых работ				
	X	Y	X	Y			
1	2	3	4	5	6	7	8
37	543551.68	1314431.84	543551.78	1314431.22	Метод спутни ковых геодези ческих измере ний (опреде лений)	0.10	-
109	543553.01	1314423.34	-	-	Метод спутни ковых геодези ческих измере ний (опреде лений)	0.30	-
108	543553.64	1314420.10	543553.64	1314420.10	Метод спутни ковых геодези ческих измере ний (опреде лений)	0.10	-
107	543554.55	1314417.17	543554.55	1314417.17	Метод спутни ковых геодези ческих измере ний (опреде лений)	0.10	-
106	543555.32	1314413.65	543555.38	1314414.25	Метод спутни ковых геодези ческих измере ний (опреде лений)	0.10	-

**1. Сведения о характерных точках границ уточняемого земельного участка с кадастровым номером 56:38:0105009:8 :**

## Система координат МСК-субъект 56

### Зона № 1

Обозначение характерных точек границ	Координаты, м				Метод опреде ления коор динат	Формулы, примененные для расчета средней квадратической погрешности определения координат характерных точек границ (Mt), с подставленными в такие формулы значениями и итоговые (вычисленные) значения Mt, м	Описание закрепле ния точки
	содержатся в Едином государственном реестре недвижимости		определены в результате выполнения комплексных кадастровых работ				
	X	Y	X	Y			
1	2	3	4	5	6	7	8
105	543556.68	1314405.82	-	-	Метод спутни ковых геодези ческих измере ний (опреде лений)	0.30	-
104	543558.62	1314394.84	543559.25	1314394.94	Метод спутни ковых геодези ческих измере ний (опреде лений)	0.10	-
112	543560.99	1314396.22	-	-	Метод спутни ковых геодези ческих измере ний (опреде лений)	0.10	-
117	-	-	543572.01	1314397.25	Метод спутни ковых геодези ческих измере ний (опреде лений)	0.10	-
113	543574.09	1314398.43	-	-	Метод спутни ковых геодези ческих измере ний (опреде лений)	0.10	-

[illegible]

**1. Сведения о характерных точках границ уточняемого земельного участка с кадастровым номером 56:38:0105009:8 :**

## Система координат МСК-субъект 56

### Зона № 1

Обозначение характерных точек границ	Координаты, м				Метод опреде ления коор динат	Формулы, примененные для расчета средней квадратической погрешности определения координат характерных точек границ (Mt), с подставленными в такие формулы значениями и итоговые (вычисленные) значения Mt, м	Описание закрепле ния точки
	содержатся в Едином государственном реестре недвижимости		определены в результате выполнения комплексных кадастровых работ				
	X	Y	X	Y			
1	2	3	4	5	6	7	8
114	543577.38	1314398.16	-	-	Метод спутни ковых геодези ческих измере ний (опреде лений)	0.30	-
118	-	-	543577.80	1314398.23	Метод спутни ковых геодези ческих измере ний (опреде лений)	0.10	-
274У	-	-	543578.75	1314398.39	Метод спутни ковых геодези ческих измере ний (опреде лений)	0.10	-
275У	-	-	543577.09	1314409.89	Метод спутни ковых геодези ческих измере ний (опреде лений)	0.10	-
276У	-	-	543576.45	1314409.71	Метод спутни ковых геодези ческих измере ний (опреде лений)	0.10	-

[illegible]

**1. Сведения о характерных точках границ уточняемого земельного участка с кадастровым номером 56:38:0105009:8 :**

## Система координат МСК-субъект 56

### Зона № 1

Обозначение характерных точек границ	Координаты, м				Метод опреде ления коор динат	Формулы, примененные для расчета средней квадратической погрешности определения координат характерных точек границ (Mt), с подставленными в такие формулы значениями и итоговые (вычисленные) значения Mt, м	Описание закрепле ния точки
	содержатся в Едином государственном реестре недвижимости		определены в результате выполнения комплексных кадастровых работ				
	X	Y	X	Y			
1	2	3	4	5	6	7	8
277У	-	-	543575.04	1314416.74	Метод спутни ковых геодези ческих измере ний (опреде лений)	0.10	-
278У	-	-	543574.20	1314421.16	Метод спутни ковых геодези ческих измере ний (опреде лений)	0.10	-
115	543572.46	1314430.16	543572.46	1314430.16	Метод спутни ковых геодези ческих измере ний (опреде лений)	0.10	-
116	543571.89	1314429.74	543571.89	1314429.74	Метод спутни ковых геодези ческих измере ний (опреде лений)	0.10	-
34	543571.10	1314434.35	543571.10	1314434.35	Метод спутни ковых геодези ческих измере ний (опреде лений)	0.10	-

[illegible]

1. Сведения о характерных точках границ уточняемого земельного участка с кадастровым номером 56:38:0105009:8 :							
Система координат МСК-субъект 56						Зона № 1	
Обозначение характерных точек границ	Координаты, м				Метод опреде ления коор динат	Формулы, примененные для расчета средней квадратической погрешности определения координат характерных точек границ (Mt), с подставленными в такие формулы значениями и итоговые (вычисленные) значения Mt, м	Описание закрепле ния точки
	содержатся в Едином государственном реестре недвижимости		определены в результате выполнения комплексных кадастровых работ				
	X	Y	X	Y			
1	2	3	4	5	6	7	8
37	543551.68	1314431.84	543551.78	1314431.22	Метод спутни ковых геодези ческих измере ний (опреде лений)	0.10	-

2. Сведения о частях границ уточняемого земельного участка с кадастровым номером 56:38:0105009:8 :				
Обозначение части границ		Горизонтальное проложение (S), м	Описание прохождения части границ	Сведения о согласовании местоположения границ (согласовано/спорное)
от т.	до т.			
1	2	3	4	5
37	108	11.27	-	-
108	107	3.07	-	-
107	106	3.04	-	-
106	104	19.69	-	-
104	117	12.97	-	-
117	118	5.87	-	-
118	274У	0.96	-	-
274У	275У	11.62	-	-
275У	276У	0.66	-	-
276У	277У	7.17	-	-
277У	278У	4.50	-	-
278У	115	9.17	-	-
115	116	0.71	-	-
116	34	4.68	-	-
34	37	19.57	-	-

3. Сведения о характеристиках уточняемого земельного участка с кадастровым номером 56:38:0105009:8 :		
№ п/п	Наименование характеристики	Значение характеристики
1	2	3
1.	Адрес земельного участка	-
1.1.	Сведения о местоположении земельного участка (при отсутствии адреса) в структурированном в соответствии с федеральной информационной адресной системой виде	Российская Федерация, 461048, Оренбургская область, город Бузулук, улица Шевченко, дом 67
1.2.	Дополнительные сведения о местоположении земельного	-

<b>3. Сведения о характеристиках уточняемого земельного участка с кадастровым номером 56:38:0105009:8 :</b>		
<b>№ п/п</b>	<b>Наименование характеристики</b>	<b>Значение характеристики</b>
<b>1</b>	<b>2</b>	<b>3</b>
2.	Площадь земельного участка $\pm$ величина погрешности определения (вычисления) площади ( $P \pm \Delta P$ ), м2	$737 \pm 10$
3.	Формула, примененная для расчета предельной допустимой погрешности определения площади земельного участка, с подставленными значениями и итоговые (вычисленные) значения ( $\Delta P$ ), м2	$\Delta P = 3.5 * M_t * \sqrt{P} = 3.5 * 0.1 * \sqrt{737} = 10$
4.	Площадь земельного участка согласно сведениям Единого государственного реестра недвижимости (Ркад), м2	713
5.	Оценка расхождения Р и Ркад ( $P - P_{кад}$ ), м2	24
6.	Предельные минимальный и максимальный размеры земельного участка ( $P_{мин}$ и $P_{макс}$ ), м2	300 1000
7.	Кадастровый номер или иной государственный учетный номер (инвентарный) объекта недвижимости, расположенного на земельном участке	56:38:0105009:51
8.	Вид (виды) разрешенного использования	Индивидуальное жилищное строительство
8.1.	Дополнительные сведения об использовании земельного участка	-
9.	Сведения о земельных участках (землях общего пользования, территории общего пользования), посредством которых обеспечивается доступ	-
10.	Иные сведения	-
<b>4. Пояснения к сведениям об уточняемом земельном участке с кадастровым номером 56:38:0105009:8 :</b>		
1.	-	

**Сведения об уточняемых земельных участках, необходимые для исправления  
реестровых ошибок в сведениях о местоположении их границ**

**1. Сведения о характерных точках границ уточняемого земельного участка  
с кадастровым номером 56:38:0105009:36 :**

**Система координат МСК-субъект 56**

**Зона № 1**

Обозначение характерных точек границ	Координаты, м				Метод опреде ления коор динат	Формулы, примененные для расчета средней квадратической погрешности определения координат характерных точек границ (Mt), с подставленными в такие формулы значениями и итоговые (вычисленные) значения Mt, м	Описание закрепле ния точки
	содержатся в Едином государственном реестре недвижимости		определены в результате выполнения комплексных кадастровых работ				
	X	Y	X	Y			
1	2	3	4	5	6	7	8
116	543571.89	1314429.74	543571.89	1314429.74	Метод спутни ковых геодези ческих измере ний (опреде лений)	0.10	-
115	543572.46	1314430.16	543572.46	1314430.16	Метод спутни ковых геодези ческих измере ний (опреде лений)	0.10	-
278У	-	-	543574.20	1314421.16	Метод спутни ковых геодези ческих измере ний (опреде лений)	0.10	-
277У	-	-	543575.04	1314416.74	Метод спутни ковых геодези ческих измере ний (опреде лений)	0.10	-
276У	-	-	543576.45	1314409.71	Метод спутни ковых геодези ческих измере ний (опреде лений)	0.10	-



Система координат МСК-субъект 56						Зона № 1	
Обозначение характерных точек границ	Координаты, м				Метод опреде ления коор динат	Формулы, примененные для расчета средней квадратической погрешности определения координат характерных точек границ (Mt), с подставленными в такие формулы значениями и итоговые (вычисленные) значения Mt, м	Описание закрепле ния точки
	содержатся в Едином государственном реестре недвижимости		определены в результате выполнения комплексных кадастровых работ				
	X	Y	X	Y			
1	2	3	4	5	6	7	8
275У	-	-	543577.09	1314409.89	Метод спутни ковых геодези ческих измере ний (опреде лений)	0.10	-
114	543577.38	1314398.16	-	-	Метод спутни ковых геодези ческих измере ний (опреде лений)	0.30	-
274У	-	-	543578.75	1314398.39	Метод спутни ковых геодези ческих измере ний (опреде лений)	0.10	-
129	543597.48	1314401.59	543597.48	1314401.59	Метод спутни ковых геодези ческих измере ний (опреде лений)	0.10	-
285У	-	-	543594.36	1314421.07	Метод спутни ковых геодези ческих измере ний (опреде лений)	0.10	-

**1. Сведения о характерных точках границ уточняемого земельного участка с кадастровым номером 56:38:0105009:36 :**

## Система координат МСК-субъект 56

### Зона № 1

Обозначение характерных точек границ	Координаты, м				Метод опреде ления коор динат	Формулы, примененные для расчета средней квадратической погрешности определения координат характерных точек границ (Mt), с подставленными в такие формулы значениями и итоговые (вычисленные) значения Mt, м	Описание закрепле ния точки
	содержатся в Едином государственном реестре недвижимости		определены в результате выполнения комплексных кадастровых работ				
	X	Y	X	Y			
1	2	3	4	5	6	7	8
286У	-	-	543593.27	1314425.59	Метод спутни ковых геодези ческих измере ний (опреде лений)	0.10	-
27	543591.14	1314437.72	543591.14	1314437.72	Метод спутни ковых геодези ческих измере ний (опреде лений)	0.10	-
35	543583.95	1314436.76	-	-	Метод спутни ковых геодези ческих измере ний (опреде лений)	0.30	-
34	543571.10	1314434.35	543571.10	1314434.35	Метод спутни ковых геодези ческих измере ний (опреде лений)	0.10	-
116	543571.89	1314429.74	543571.89	1314429.74	Метод спутни ковых геодези ческих измере ний (опреде лений)	0.10	-

[illegible]

2. Сведения о частях границ уточняемого земельного участка с кадастровым номером 56:38:0105009:36 :				
Обозначение части границ		Горизонтальное проложение (S), м	Описание прохождения части границ	Сведения о согласовании местоположения границ (согласовано/спорное)
от т.	до т.			
1	2	3	4	5
116	115	0.71	-	-
115	278У	9.17	-	-
278У	277У	4.50	-	-
277У	276У	7.17	-	-
276У	275У	0.66	-	-
275У	274У	11.62	-	-
274У	129	19.00	-	-
129	285У	19.73	-	-
285У	286У	4.65	-	-
286У	27	12.32	-	-
27	34	20.32	-	-
34	116	4.68	-	-
3. Сведения о характеристиках уточняемого земельного участка с кадастровым номером 56:38:0105009:36 :				
№ п/п	Наименование характеристики	Значение характеристики		
1	2	3		
1.	Адрес земельного участка	-		
1.1.	Сведения о местоположении земельного участка (при отсутствии адреса) в структурированном в соответствии с федеральной информационной адресной системой виде	Российская Федерация, Оренбургская область, город Бузулук, улица Шевченко, Местоположение установлено относительно ориентира, расположенного в границах участка. Ориентир жилой дом. Почтовый адрес ориентира: обл. Оренбургская, г. Бузулук, ул. Шевченко, дом № 69.		
1.2.	Дополнительные сведения о местоположении земельного	-		
2.	Площадь земельного участка ± величина погрешности определения (вычисления) площади ( $P \pm \Delta P$ ), м <sup>2</sup>	716 ± 9		
3.	Формула, примененная для расчета предельной допустимой погрешности определения площади земельного участка, с подставленными значениями и итоговые (вычисленные) значения ( $\Delta P$ ), м <sup>2</sup>	$\Delta P = 3.5 * M_t * \sqrt{P} = 3.5 * 0.1 * \sqrt{716} = 9$		
4.	Площадь земельного участка согласно сведениям Единого государственного реестра недвижимости (Ркад), м <sup>2</sup>	740		
5.	Оценка расхождения Р и Ркад ( $P - P_{кад}$ ), м <sup>2</sup>	24		
6.	Предельные минимальный и максимальный размеры земельного участка ( $P_{мин}$ и $P_{макс}$ ), м <sup>2</sup>	300 1000		
7.	Кадастровый номер или иной государственный учетный номер (инвентарный) объекта недвижимости, расположенного на земельном участке	56:38:0105009:105		
8.	Вид (виды) разрешенного использования	земли индивидуальной жилой застройки		
8.1.	Дополнительные сведения об использовании земельного участка	-		

3. Сведения о характеристиках уточняемого земельного участка с кадастровым номером 56:38:0105009:36 :		
№ п/п	Наименование характеристики	Значение характеристики
1	2	3
9.	Сведения о земельных участках (землях общего пользования, территории общего пользования), посредством которых обеспечивается доступ	-
10.	Иные сведения	-
4. Пояснения к сведениям об уточняемом земельном участке с кадастровым номером 56:38:0105009:36 :		
1.	-	

**Сведения об уточняемых земельных участках, необходимые для исправления  
реестровых ошибок в сведениях о местоположении их границ**

**1. Сведения о характерных точках границ уточняемого земельного участка  
с кадастровым номером 56:38:0105009:9 :**

**Система координат МСК-субъект 56**

**Зона № 1**

Обозначение характерных точек границ	Координаты, м				Метод опреде ления коор динат	Формулы, примененные для расчета средней квадратической погрешности определения координат характерных точек границ (Mt), с подставленными в такие формулы значениями и итоговые (вычисленные) значения Mt, м	Описание закрепле ния точки
	содержатся в Едином государственном реестре недвижимости		определены в результате выполнения комплексных кадастровых работ				
	X	Y	X	Y			
1	2	3	4	5	6	7	8
130	543603.22	1314402.55	543603.37	1314402.58	Метод спутни ковых геодези ческих измере ний (опреде лений)	0.10	-
131	543601.67	1314410.37	543601.78	1314410.47	Метод спутни ковых геодези ческих измере ний (опреде лений)	0.10	-
132	543601.12	1314410.53	543601.39	1314410.45	Метод спутни ковых геодези ческих измере ний (опреде лений)	0.10	-
133	543598.58	1314426.57	543598.58	1314426.57	Метод спутни ковых геодези ческих измере ний (опреде лений)	0.10	-
134	543613.10	1314429.64	543613.10	1314429.60	Метод спутни ковых геодези ческих измере ний (опреде лений)	0.10	-

**1. Сведения о характерных точках границ уточняемого земельного участка с кадастровым номером 56:38:0105009:9 :**

## Система координат МСК-субъект 56

### Зона № 1

Обозначение характерных точек границ	Координаты, м				Метод опреде ления коор динат	Формулы, примененные для расчета средней квадратической погрешности определения координат характерных точек границ (Mt), с подставленными в такие формулы значениями и итоговые (вычисленные) значения Mt, м	Описание закрепле ния точки
	содержатся в Едином государственном реестре недвижимости		определены в результате выполнения комплексных кадастровых работ				
	X	Y	X	Y			
1	2	3	4	5	6	7	8
19	543611.08	1314441.39	543611.08	1314441.40	Метод спутни ковых геодези ческих измере ний (опреде лений)	0.10	-
18	543600.57	1314440.07	543600.91	1314439.91	Метод спутни ковых геодези ческих измере ний (опреде лений)	0.10	-
28	543592.83	1314438.72	543592.83	1314438.72	Метод спутни ковых геодези ческих измере ний (опреде лений)	0.10	-
27	543591.14	1314437.72	543591.14	1314437.72	Метод спутни ковых геодези ческих измере ний (опреде лений)	0.10	-
286У	-	-	543593.27	1314425.59	Метод спутни ковых геодези ческих измере ний (опреде лений)	0.10	-

[illegible]

1. Сведения о характерных точках границ уточняемого земельного участка с кадастровым номером 56:38:0105009:9 :							
Система координат МСК-субъект 56						Зона № 1	
Обозначение характерных точек границ	Координаты, м				Метод опреде ления коор динат	Формулы, примененные для расчета средней квадратической погрешности определения координат характерных точек границ (Mt), с подставленными в такие формулы значениями и итоговые (вычисленные) значения Mt, м	Описание закрепле ния точки
	содержатся в Едином государственном реестре недвижимости		определены в результате выполнения комплексных кадастровых работ				
	X	Y	X	Y			
1	2	3	4	5	6	7	8
285У	-	-	543594.36	1314421.07	Метод спутни ковых геодези ческих измере ний (опреде лений)	0.10	-
129	543597.48	1314401.59	543597.48	1314401.59	Метод спутни ковых геодези ческих измере ний (опреде лений)	0.10	-
130	543603.22	1314402.55	543603.37	1314402.58	Метод спутни ковых геодези ческих измере ний (опреде лений)	0.10	-
2. Сведения о частях границ уточняемого земельного участка с кадастровым номером 56:38:0105009:9 :							
Обозначение части границ		Горизонтальное проложение (S), м	Описание прохождения части границ	Сведения о согласовании местоположения границ (согласовано/спорное)			
от т.	до т.						
1	2	3	4	5			
130	131	8.05	-	-			
131	132	0.39	-	-			
132	133	16.36	-	-			
133	134	14.83	-	-			
134	19	11.97	-	-			
19	18	10.28	-	-			
18	28	8.17	-	-			
28	27	1.96	-	-			
27	286У	12.32	-	-			
286У	285У	4.65	-	-			
285У	129	19.73	-	-			
129	130	5.97	-	-			

<b>3. Сведения о характеристиках уточняемого земельного участка с кадастровым номером 56:38:0105009:9 :</b>		
<b>№ п/п</b>	<b>Наименование характеристики</b>	<b>Значение характеристики</b>
<b>1</b>	<b>2</b>	<b>3</b>
1.	Адрес земельного участка	-
1.1.	Сведения о местоположении земельного участка (при отсутствии адреса) в структурированном в соответствии с федеральной информационной адресной системой виде	Российская Федерация, Оренбургская область, город Бузулук, улица Шевченко, Местоположение установлено относительно ориентира, расположенного в границах участка. Ориентир жилой дом. Почтовый адрес ориентира: обл. Оренбургская, г. Бузулук, ул. Шевченко, дом № 71 "А".
1.2.	Дополнительные сведения о местоположении земельного участка	-
2.	Площадь земельного участка ± величина погрешности определения (вычисления) площади ( $P \pm \Delta P$ ), м2	$386 \pm 7$
3.	Формула, примененная для расчета предельной допустимой погрешности определения площади земельного участка, с подставленными значениями и итоговые (вычисленные) значения ( $\Delta P$ ), м2	$\Delta P = 3.5 * M_t * \sqrt{P} = 3.5 * 0.1 * \sqrt{386} = 7$
4.	Площадь земельного участка согласно сведениям Единого государственного реестра недвижимости (Ркад), м2	388
5.	Оценка расхождения Р и Ркад ( $P - P_{кад}$ ), м2	2
6.	Предельные минимальный и максимальный размеры земельного участка ( $P_{мин}$ и $P_{макс}$ ), м2	300 1000
7.	Кадастровый номер или иной государственный учетный номер (инвентарный) объекта недвижимости, расположенного на земельном участке	56:38:0105009:74
8.	Вид (виды) разрешенного использования	земли индивидуальной жилой застройки
8.1.	Дополнительные сведения об использовании земельного участка	-
9.	Сведения о земельных участках (землях общего пользования, территории общего пользования), посредством которых обеспечивается доступ	-
10.	Иные сведения	-
<b>4. Пояснения к сведениям об уточняемом земельном участке с кадастровым номером 56:38:0105009:9 :</b>		
1.	-	



# Сведения об уточняемых земельных участках, необходимые для исправления реестровых ошибок в сведениях о местоположении их границ

1. Сведения о характерных точках границ уточняемого земельного участка с кадастровым номером 56:38:0105009:19 :

Система координат МСК-субъект 56

Зона № 1

Обозначение характерных точек границ	Координаты, м				Метод опреде ления коор динат	Формулы, примененные для расчета средней квадратической погрешности определения координат характерных точек границ (Mt), с подставленными в такие формулы значениями и итоговые (вычисленные) значения Mt, м	Описание закрепле ния точки
	содержатся в Едином государственном реестре недвижимости		определены в результате выполнения комплексных кадастровых работ				
	X	Y	X	Y			
1	2	3	4	5	6	7	8
133	543598.58	1314426.57	543598.58	1314426.57	Метод спутни ковых геодези ческих измере ний (опреде лений)	0.10	-
132	543601.12	1314410.53	543601.39	1314410.45	Метод спутни ковых геодези ческих измере ний (опреде лений)	0.10	-
131	543601.67	1314410.37	543601.78	1314410.47	Метод спутни ковых геодези ческих измере ний (опреде лений)	0.10	-
130	543603.22	1314402.55	543603.37	1314402.58	Метод спутни ковых геодези ческих измере ний (опреде лений)	0.10	-
135	543617.55	1314404.98	543617.89	1314405.05	Метод спутни ковых геодези ческих измере ний (опреде лений)	0.10	-

1. Сведения о характерных точках границ уточняемого земельного участка с кадастровым номером 56:38:0105009:19 :							
Система координат МСК-субъект 56						Зона № 1	
Обозначение характерных точек границ	Координаты, м				Метод опреде ления коор динат	Формулы, примененные для расчета средней квадратической погрешности определения координат характерных точек границ (Mt), с подставленными в такие формулы значениями и итоговые (вычисленные) значения Mt, м	Описание закрепле ния точки
	содержатся в Едином государственном реестре недвижимости		определены в результате выполнения комплексных кадастровых работ				
	X	Y	X	Y			
1	2	3	4	5	6	7	8
136	543613.46	1314424.17	-	-	Метод спутни ковых геодези ческих измере ний (опреде лений)	0.00	-
137	543614.15	1314424.32	543614.15	1314424.32	Метод спутни ковых геодези ческих измере ний (опреде лений)	0.10	-
134	543613.10	1314429.64	543613.10	1314429.60	Метод спутни ковых геодези ческих измере ний (опреде лений)	0.10	-
133	543598.58	1314426.57	543598.58	1314426.57	Метод спутни ковых геодези ческих измере ний (опреде лений)	0.10	-
2. Сведения о частях границ уточняемого земельного участка с кадастровым номером 56:38:0105009:19 :							
Обозначение части границ		Горизонтальное проложение (S), м	Описание прохождения части границ	Сведения о согласовании местоположения границ (согласовано/спорное)			
от т.	до т.						
1	2	3	4	5			
133	132	16.36	-	-			
132	131	0.39	-	-			
131	130	8.05	-	-			
130	135	14.73	-	-			
135	137	19.63	-	-			
137	134	5.38	-	-			

<b>2. Сведения о частях границ уточняемого земельного участка с кадастровым номером 56:38:0105009:19 :</b>				
<b>Обозначение части границ</b>		<b>Горизонтальное проложение (S), м</b>	<b>Описание прохождения части границ</b>	<b>Сведения о согласовании местоположения границ (согласовано/спорное)</b>
<b>от т.</b>	<b>до т.</b>			
<b>1</b>	<b>2</b>	<b>3</b>	<b>4</b>	<b>5</b>
134	133	14.83	-	-
<b>3. Сведения о характеристиках уточняемого земельного участка с кадастровым номером 56:38:0105009:19 :</b>				
<b>№ п/п</b>	<b>Наименование характеристики</b>		<b>Значение характеристики</b>	
<b>1</b>	<b>2</b>		<b>3</b>	
1.	Адрес земельного участка		-	
1.1.	Сведения о местоположении земельного участка (при отсутствии адреса) в структурированном в соответствии с федеральной информационной адресной системой виде		Российская Федерация, Оренбургская область, город Бузулук, улица Шевченко, Местоположение установлено относительно ориентира, расположенного в границах участка. Ориентир жилой дом. Почтовый адрес ориентира: обл. Оренбургская, г. Бузулук, ул. Шевченко, дом № 71.	
1.2.	Дополнительные сведения о местоположении земельного		-	
2.	Площадь земельного участка ± величина погрешности определения (вычисления) площади ( $P \pm \Delta P$ ), м2		$369 \pm 7$	
3.	Формула, примененная для расчета предельной допустимой погрешности определения площади земельного участка, с подставленными значениями и итоговые (вычисленные) значения ( $\Delta P$ ), м2		$\Delta P = 3.5 * M_t * \sqrt{P} = 3.5 * 0.1 * \sqrt{369} = 7$	
4.	Площадь земельного участка согласно сведениям Единого государственного реестра недвижимости (Ркад), м2		362	
5.	Оценка расхождения Р и Ркад ( $P - P_{кад}$ ), м2		7	
6.	Предельные минимальный и максимальный размеры земельного участка ( $P_{мин}$ и $P_{макс}$ ), м2		300 1000	
7.	Кадастровый номер или иной государственный учетный номер (инвентарный) объекта недвижимости, расположенного на земельном участке		56:38:0105009:77	
8.	Вид (виды) разрешенного использования		земли индивидуальной жилой застройки	
8.1.	Дополнительные сведения об использовании земельного участка		-	
9.	Сведения о земельных участках (землях общего пользования, территории общего пользования), посредством которых обеспечивается доступ		-	
10.	Иные сведения		-	
<b>4. Пояснения к сведениям об уточняемом земельном участке с кадастровым номером 56:38:0105009:19 :</b>				
1.	-			

**Сведения об уточняемых земельных участках, необходимые для исправления  
реестровых ошибок в сведениях о местоположении их границ**

**1. Сведения о характерных точках границ уточняемого земельного участка  
с кадастровым номером 56:38:0105009:32 :**

**Система координат МСК-субъект 56**

**Зона № 1**

Обозначение характерных точек границ	Координаты, м				Метод опреде ления коор динат	Формулы, примененные для расчета средней квадратической погрешности определения координат характерных точек границ (Mt), с подставленными в такие формулы значениями и итоговые (вычисленные) значения Mt, м	Описание закрепле ния точки
	содержатся в Едином государственном реестре недвижимости		определены в результате выполнения комплексных кадастровых работ				
	X	Y	X	Y			
1	2	3	4	5	6	7	8
138	543634.23	1314427.60	543634.35	1314427.91	Метод спутни ковых геодези ческих измере ний (опреде лений)	0.10	-
137	543614.15	1314424.32	543614.15	1314424.32	Метод спутни ковых геодези ческих измере ний (опреде лений)	0.10	-
136	543613.46	1314424.17	-	-	Метод спутни ковых геодези ческих измере ний (опреде лений)	0.30	-
135	543617.55	1314404.98	543617.89	1314405.05	Метод спутни ковых геодези ческих измере ний (опреде лений)	0.10	-
139	543638.61	1314409.09	543639.21	1314409.23	Метод спутни ковых геодези ческих измере ний (опреде лений)	0.10	-

1. Сведения о характерных точках границ уточняемого земельного участка с кадастровым номером 56:38:0105009:32 :							
Система координат МСК-субъект 56						Зона № 1	
Обозначение характерных точек границ	Координаты, м				Метод опреде ления коор динат	Формулы, примененные для расчета средней квадратической погрешности определения координат характерных точек границ (Mt), с подставленными в такие формулы значениями и итоговые (вычисленные) значения Mt, м	Описание закрепле ния точки
	содержатся в Едином государственном реестре недвижимости		определены в результате выполнения комплексных кадастровых работ				
	X	Y	X	Y			
1	2	3	4	5	6	7	8
138	543634.23	1314427.60	543634.35	1314427.91	Метод спутни ковых геодези ческих измере ний (опреде лений)	0.10	-
2. Сведения о частях границ уточняемого земельного участка с кадастровым номером 56:38:0105009:32 :							
Обозначение части границ		Горизонтальное проложение (S), м	Описание прохождения части границ	Сведения о согласовании местоположения границ (согласовано/спорное)			
от т.	до т.						
1	2	3	4	5			
138	137	20.52	-	-			
137	135	19.63	-	-			
135	139	21.73	-	-			
139	138	19.30	-	-			
3. Сведения о характеристиках уточняемого земельного участка с кадастровым номером 56:38:0105009:32 :							
№ п/п	Наименование характеристики			Значение характеристики			
1	2			3			
1.	Адрес земельного участка			-			
1.1.	Сведения о местоположении земельного участка (при отсутствии адреса) в структурированном в соответствии с федеральной информационной адресной системой виде			Российская Федерация, Оренбургская область, город Бузулук, улица Шевченко, Местоположение установлено относительно ориентира, расположенного в границах участка.Ориентир жилой дом. Почтовый адрес ориентира: обл. Оренбургская, г. Бузулук, ул. Шевченко, дом №73.			
1.2.	Дополнительные сведения о местоположении земельного			-			
2.	Площадь земельного участка ± величина погрешности определения (вычисления) площади (P ± ΔP), м2			411 ± 7			
3.	Формула, примененная для расчета предельной допустимой погрешности определения площади земельного участка, с подставленными значениями и итоговые (вычисленные) значения (ΔP), м2			ΔP=3.5*Mt*√P=3.5*0.1*√411=7			
4.	Площадь земельного участка согласно сведениям Единого государственного реестра недвижимости (Ркад), м2			411			

3. Сведения о характеристиках уточняемого земельного участка с кадастровым номером 56:38:0105009:32 :		
№ п/п	Наименование характеристики	Значение характеристики
1	2	3
5.	Оценка расхождения Р и Ркад (Р - Ркад), м2	-
6.	Предельные минимальный и максимальный размеры земельного участка (Рмин и Рмакс), м2	300 1000
7.	Кадастровый номер или иной государственный учетный номер (инвентарный) объекта недвижимости, расположенного на земельном участке	56:38:0105009:80
8.	Вид (виды) разрешенного использования	земли индивидуальной жилой застройки
8.1.	Дополнительные сведения об использовании земельного участка	-
9.	Сведения о земельных участках (землях общего пользования, территории общего пользования), посредством которых обеспечивается доступ	-
10.	Иные сведения	-
4. Пояснения к сведениям об уточняемом земельном участке с кадастровым номером 56:38:0105009:32 :		
1.	-	

**Сведения об уточняемых земельных участках, необходимые для исправления  
реестровых ошибок в сведениях о местоположении их границ**

**1. Сведения о характерных точках границ уточняемого земельного участка  
с кадастровым номером 56:38:0105009:44 :**

**Система координат МСК-субъект 56**

**Зона № 1**

Обозначение характерных точек границ	Координаты, м				Метод опреде ления коор динат	Формулы, примененные для расчета средней квадратической погрешности определения координат характерных точек границ (Mt), с подставленными в такие формулы значениями и итоговые (вычисленные) значения Mt, м	Описание закрепле ния точки
	содержатся в Едином государственном реестре недвижимости		определены в результате выполнения комплексных кадастровых работ				
	X	Y	X	Y			
1	2	3	4	5	6	7	8
140	543642.44	1314412.87	543642.69	1314413.04	Метод спутни ковых геодези ческих измере ний (опреде лений)	0.10	-
141	543641.65	1314415.97	543641.78	1314415.94	Метод спутни ковых геодези ческих измере ний (опреде лений)	0.10	-
142	543639.52	1314415.52	543639.71	1314415.56	Метод спутни ковых геодези ческих измере ний (опреде лений)	0.10	-
143	543640.31	1314412.38	543640.63	1314412.45	Метод спутни ковых геодези ческих измере ний (опреде лений)	0.10	-
140	543642.44	1314412.87	543642.69	1314413.04	Метод спутни ковых геодези ческих измере ний (опреде лений)	0.10	-

2. Сведения о частях границ уточняемого земельного участка с кадастровым номером 56:38:0105009:44 :				
Обозначение части границ		Горизонтальное проложение (S), м	Описание прохождения части границ	Сведения о согласовании местоположения границ (согласовано/спорное)
от т.	до т.			
1	2	3	4	5
140	141	3.04	-	-
141	142	2.10	-	-
142	143	3.24	-	-
143	140	2.14	-	-
3. Сведения о характеристиках уточняемого земельного участка с кадастровым номером 56:38:0105009:44 :				
№ п/п	Наименование характеристики		Значение характеристики	
1	2		3	
1.	Адрес земельного участка		-	
1.1.	Сведения о местоположении земельного участка (при отсутствии адреса) в структурированном в соответствии с федеральной информационной адресной системой виде		Российская Федерация, Оренбургская область, город Бузулук, Оренбургская обл, г. Бузулук, земельный участок расположен в северной части кадастрового квартала 56:38:0105009, под шкафным регуляторным пунктом № 24 газопровода высокого давления к 64 квартирному жилому дому по ул.Шевченко	
1.2.	Дополнительные сведения о местоположении земельного		-	
2.	Площадь земельного участка ± величина погрешности определения (вычисления) площади (Р ± ΔР), м2		7 ± 1	
3.	Формула, примененная для расчета предельной допустимой погрешности определения площади земельного участка, с подставленными значениями и итоговые (вычисленные) значения (ΔР), м2		ΔР=3.5*Мт*√Р=3.5*0.1*√7=1	
4.	Площадь земельного участка согласно сведениям Единого государственного реестра недвижимости (Ркад), м2		7	
5.	Оценка расхождения Р и Ркад (Р - Ркад), м2		-	
6.	Предельные минимальный и максимальный размеры земельного участка (Рмин и Рмакс), м2		- -	
7.	Кадастровый номер или иной государственный учетный номер (инвентарный) объекта недвижимости, расположенного на земельном участке		-	
8.	Вид (виды) разрешенного использования		Земельные участки объектов коммунального хозяйства	
8.1.	Дополнительные сведения об использовании земельного участка		-	
9.	Сведения о земельных участках (землях общего пользования, территории общего пользования), посредством которых обеспечивается доступ		-	
10.	Иные сведения		-	
4. Пояснения к сведениям об уточняемом земельном участке с кадастровым номером 56:38:0105009:44 :				
1.	-			



**Описание местоположения зданий, сооружений,  
объектов незавершенного строительства на земельном участке**

**1. Сведения о характерных точках контура объекта недвижимости  
с кадастровым номером : 56:38:0105009:78 :**

Система координат МСК-субъект 56							Зона № 1	
Обозначение характерных точек контура	Содержатся в Едином государственном реестре недвижимости			Определены в ходе выполнения комплексных кадастровых работ			Метод опреде ления коор динат	Формулы, примененные для расчета средней квадратической погрешности определения координат характерных точек (Mt), м, с подставленными в такие формулы значениями и итоговые (вычисленные) значения Mt, м
	Координаты, м		Радиу с, м	Координаты, м		Радиу с, м		
	X	Y	R	X	Y	R		
1	2	3	4	5	6	7	8	9
10	-	-	-	543633.62	1314432.7 5	-	Метод спутниковых геодезически х измерений (определени й)	0.10
20	-	-	-	543632.50	1314437.9 9	-	Метод спутниковых геодезически х измерений (определени й)	0.10
30	-	-	-	543624.96	1314436.3 7	-	Метод спутниковых геодезически х измерений (определени й)	0.10
40	-	-	-	543625.19	1314435.4 7	-	Метод спутниковых геодезически х измерений (определени й)	0.10
50	-	-	-	543622.41	1314434.8 3	-	Метод спутниковых геодезически х измерений (определени й)	0.10
60	-	-	-	543623.36	1314430.7 9	-	Метод спутниковых геодезически х измерений (определени й)	0.10
70	-	-	-	543625.88	1314431.3 4	-	Метод спутниковых геодезически х измерений (определени й)	0.10
80	-	-	-	543625.93	1314431.0 9	-	Метод спутниковых геодезически х измерений (определени й)	0.10

<b>1. Сведения о характерных точках контура объекта недвижимости с кадастровым номером : 56:38:0105009:78 :</b>								
Система координат МСК-субъект 56								Зона № 1
Обозначение характерных точек контура	Содержатся в Едином государственном реестре недвижимости			Определены в ходе выполнения комплексных кадастровых работ			Метод опреде ления коор динат	Формулы, примененные для расчета средней квадратической погрешности определения координат характерных точек (Mt), м, с подставленными в такие формулы значениями и итоговые (вычисленные) значения Mt, м
	Координаты, м		Радиу с, м	Координаты, м		Радиу с, м		
	X	Y	R	X	Y	R		
1	2	3	4	5	6	7	8	9
10	-	-	-	543633.62	1314432.7 5	-	Метод спутниковых геодезически х измерений (определени й)	0.10
<b>2. Сведения о характеристиках объекта недвижимости с кадастровым номером : 56:38:0105009:78 :</b>								
№ п/п	Наименование характеристики						Значение характеристики	
1	2						3	
1.	Вид объекта недвижимости						здание	
2.	Ранее присвоенный государственный учетный номер (инвентарный) здания, сооружения, объекта незавершенного строительства						-	
3.	Кадастровый номер земельного участка (земельных участков), в границах которого (которых) расположены здание, сооружение, объект незавершенного строительства						-	
4.	Уникальный учетный номер кадастрового квартала, в границах которого расположены здание, сооружение, объект незавершенного строительства						56:38:0105009	
5.	Адрес здания, сооружения, объекта незавершенного строительства						-	
5.1.	Сведения о местоположении здания, сооружения, объекта незавершенного строительства (при отсутствии адреса) в структурированном в соответствии с федеральной информационной адресной системой виде						Российская Федерация, 461048, Оренбургская область, город Бузулук, улица Шевченко, дом 73А	
5.2.	Дополнительные сведения о местоположении						-	
6.	Иные сведения						-	
<b>3. Пояснения к сведениям об объекте недвижимости с кадастровым номером 56:38:0105009:78 :</b>								
1.	-							

**Описание местоположения зданий, сооружений,  
объектов незавершенного строительства на земельном участке**

**1. Сведения о характерных точках контура объекта недвижимости  
с кадастровым номером : 56:38:0105009:79 :**

Система координат МСК-субъект 56

Зона № 1

Обозначение характерных точек контура	Содержатся в Едином государственном реестре недвижимости			Определены в ходе выполнения комплексных кадастровых работ			Метод опреде ления коор динат	Формулы, примененные для расчета средней квадратической погрешности определения координат характерных точек (Mt), м, с подставленными в такие формулы значениями и итоговые (вычисленные) значения Mt, м
	Координаты, м		Радиу с, м	Координаты, м		Радиу с, м		
	X	Y	R	X	Y	R		
1	2	3	4	5	6	7	8	9
100	-	-	-	543612.18	1314442.6 8	-	Метод спутниковых геодезически х измерений (определени й)	0.10
110	-	-	-	543611.02	1314448.5 8	-	Метод спутниковых геодезически х измерений (определени й)	0.10
120	-	-	-	543617.65	1314449.8 8	-	Метод спутниковых геодезически х измерений (определени й)	0.10
130	-	-	-	543617.15	1314452.2 0	-	Метод спутниковых геодезически х измерений (определени й)	0.10
140	-	-	-	543621.65	1314453.2 4	-	Метод спутниковых геодезически х измерений (определени й)	0.10
150	-	-	-	543621.80	1314452.7 5	-	Метод спутниковых геодезически х измерений (определени й)	0.10
160	-	-	-	543623.22	1314453.1 3	-	Метод спутниковых геодезически х измерений (определени й)	0.10
170	-	-	-	543623.70	1314451.2 9	-	Метод спутниковых геодезически х измерений (определени й)	0.10

1. Сведения о характерных точках контура объекта недвижимости с кадастровым номером : 56:38:0105009:79 :								
Система координат МСК-субъект 56							Зона № 1	
Обозначение характерных точек контура	Содержатся в Едином государственном реестре недвижимости			Определены в ходе выполнения комплексных кадастровых работ			Метод опреде ления коор динат	Формулы, примененные для расчета средней квадратической погрешности определения координат характерных точек (Mt), м, с подставленными в такие формулы значениями и итоговые (вычисленные) значения Mt, м
	Координаты, м		Радиу с, м	Координаты, м		Радиу с, м		
	X	Y	R	X	Y	R		
1	2	3	4	5	6	7	8	9
18O	-	-	-	543622.21	1314450.8 6	-	Метод спутниковых геодезически х измерений (определени й)	0.10
19O	-	-	-	543622.36	1314450.2 9	-	Метод спутниковых геодезически х измерений (определени й)	0.10
20O	-	-	-	543629.30	1314452.0 1	-	Метод спутниковых геодезически х измерений (определени й)	0.10
21O	-	-	-	543630.50	1314446.3 7	-	Метод спутниковых геодезически х измерений (определени й)	0.10
22O	-	-	-	543621.69	1314444.4 0	-	Метод спутниковых геодезически х измерений (определени й)	0.10
10O	-	-	-	543612.18	1314442.6 8	-	Метод спутниковых геодезически х измерений (определени й)	0.10
2. Сведения о характеристиках объекта недвижимости с кадастровым номером : 56:38:0105009:79 :								
№ п/п	Наименование характеристики						Значение характеристики	
1	2						3	
1.	Вид объекта недвижимости						здание	
2.	Ранее присвоенный государственный учетный номер (инвентарный) здания, сооружения, объекта незавершенного строительства						38:1:4:7688	
3.	Кадастровый номер земельного участка (земельных участков), в границах которого (которых) расположены здание, сооружение, объект незавершенного строительства						56:38:0105009:28	

**2. Сведения о характеристиках объекта недвижимости с кадастровым номером : 56:38:0105009:79 :**

№ п/п	Наименование характеристики	Значение характеристики
1	2	3
4.	Уникальный учетный номер кадастрового квартала, в границах которого расположены здание, сооружение, объект незавершенного строительства	56:38:0105009
5.	Адрес здания, сооружения, объекта незавершенного строительства	-
5.1.	Сведения о местоположении здания, сооружения, объекта незавершенного строительства (при отсутствии адреса) в структурированном в соответствии с федеральной информационной адресной системой виде	Российская Федерация, 461048, Оренбургская область, город Бузулук, улица Мичурина, дом 74А
5.2.	Дополнительные сведения о местоположении	-
6.	Иные сведения	-

**3. Пояснения к сведениям об объекте недвижимости с кадастровым номером 56:38:0105009:79 :**

1.	-
----	---

**Описание местоположения зданий, сооружений,  
объектов незавершенного строительства на земельном участке**

**1. Сведения о характерных точках контура объекта недвижимости  
с кадастровым номером : 56:38:0105009:52 :**

Система координат МСК-субъект 56

Зона № 1

Обозначение характерных точек контура	Содержатся в Едином государственном реестре недвижимости			Определены в ходе выполнения комплексных кадастровых работ			Метод опреде ления коор динат	Формулы, примененные для расчета средней квадратической погрешности определения координат характерных точек (Mt), м, с подставленными в такие формулы значениями и итоговые (вычисленные) значения Mt, м
	Координаты, м		Радиу с, м	Координаты, м		Радиу с, м		
	X	Y	R	X	Y	R		
1	2	3	4	5	6	7	8	9
23O	-	-	-	543625.30	1314471.28	-	Метод спутниковых геодезически х измерений (определени й)	0.10
24O	-	-	-	543622.49	1314484.03	-	Метод спутниковых геодезически х измерений (определени й)	0.10
25O	-	-	-	543618.21	1314483.14	-	Метод спутниковых геодезически х измерений (определени й)	0.10
29O	-	-	-	543620.05	1314474.68	-	Метод спутниковых геодезически х измерений (определени й)	0.10
30O	-	-	-	543618.86	1314474.43	-	Метод спутниковых геодезически х измерений (определени й)	0.10
31O	-	-	-	543619.35	1314472.29	-	Метод спутниковых геодезически х измерений (определени й)	0.10
32O	-	-	-	543620.07	1314472.43	-	Метод спутниковых геодезически х измерений (определени й)	0.10
33O	-	-	-	543620.57	1314470.27	-	Метод спутниковых геодезически х измерений (определени й)	0.10

<b>1. Сведения о характерных точках контура объекта недвижимости с кадастровым номером : 56:38:0105009:52 :</b>								
Система координат МСК-субъект 56								Зона № 1
Обозначение характерных точек контура	Содержатся в Едином государственном реестре недвижимости			Определены в ходе выполнения комплексных кадастровых работ			Метод опреде ления коор динат	Формулы, примененные для расчета средней квадратической погрешности определения координат характерных точек (Mt), м, с подставленными в такие формулы значениями и итоговые (вычисленные) значения Mt, м
	Координаты, м		Радиу с, м	Координаты, м		Радиу с, м		
	X	Y	R	X	Y	R		
1	2	3	4	5	6	7	8	9
230	-	-	-	543625.30	1314471.2 8	-	Метод спутниковых геодезически х измерений (определени й)	0.10
<b>2. Сведения о характеристиках объекта недвижимости с кадастровым номером : 56:38:0105009:52 :</b>								
№ п/п	Наименование характеристики						Значение характеристики	
1	2						3	
1.	Вид объекта недвижимости						здание	
2.	Ранее присвоенный государственный учетный номер (инвентарный) здания, сооружения, объекта незавершенного строительства						38:1:4:5940	
3.	Кадастровый номер земельного участка (земельных участков), в границах которого (которых) расположены здание, сооружение, объект незавершенного строительства						56:38:0105009:46	
4.	Уникальный учетный номер кадастрового квартала, в границах которого расположены здание, сооружение, объект незавершенного строительства						56:38:0105009	
5.	Адрес здания, сооружения, объекта незавершенного строительства						-	
5.1.	Сведения о местоположении здания, сооружения, объекта незавершенного строительства (при отсутствии адреса) в структурированном в соответствии с федеральной информационной адресной системой виде						Российская Федерация, 461048, Оренбургская область, город Бузулук, улица Мичурина, дом 74	
5.2.	Дополнительные сведения о местоположении						-	
6.	Иные сведения						-	
<b>3. Пояснения к сведениям об объекте недвижимости с кадастровым номером 56:38:0105009:52 :</b>								
1.	-							

**Описание местоположения зданий, сооружений,  
объектов незавершенного строительства на земельном участке**

**1. Сведения о характерных точках контура объекта недвижимости  
с кадастровым номером : 56:38:0105009:72 :**

Система координат МСК-субъект 56

Зона № 1

Обозначение характерных точек контура	Содержатся в Едином государственном реестре недвижимости			Определены в ходе выполнения комплексных кадастровых работ			Метод опреде ления коор динат	Формулы, примененные для расчета средней квадратической погрешности определения координат характерных точек (Mt), м, с подставленными в такие формулы значениями и итоговые (вычисленные) значения Mt, м
	Координаты, м		Радиу с, м	Координаты, м		Радиу с, м		
	X	Y	R	X	Y	R		
1	2	3	4	5	6	7	8	9
340	-	-	-	543608.43	1314447.18	-	Метод спутниковых геодезических измерений (определений)	0.10
350	-	-	-	543600.42	1314445.86	-	Метод спутниковых геодезических измерений (определений)	0.10
360	-	-	-	543599.73	1314449.60	-	Метод спутниковых геодезических измерений (определений)	0.10
370	-	-	-	543600.10	1314449.68	-	Метод спутниковых геодезических измерений (определений)	0.10
380	-	-	-	543598.79	1314456.41	-	Метод спутниковых геодезических измерений (определений)	0.10
390	-	-	-	543605.41	1314457.73	-	Метод спутниковых геодезических измерений (определений)	0.10
400	-	-	-	543606.97	1314450.10	-	Метод спутниковых геодезических измерений (определений)	0.10
410	-	-	-	543607.88	1314450.30	-	Метод спутниковых геодезических измерений (определений)	0.10



<b>1. Сведения о характерных точках контура объекта недвижимости с кадастровым номером : 56:38:0105009:72 :</b>								
Система координат МСК-субъект 56								Зона № 1
Обозначение характерных точек контура	Содержатся в Едином государственном реестре недвижимости			Определены в ходе выполнения комплексных кадастровых работ			Метод определения координат	Формулы, примененные для расчета средней квадратической погрешности определения координат характерных точек (Mt), м, с подставленными в такие формулы значениями и итоговые (вычисленные) значения Mt, м
	Координаты, м		Радиус, м	Координаты, м		Радиус, м		
	X	Y	R	X	Y	R		
1	2	3	4	5	6	7	8	9
340	-	-	-	543608.43	1314447.18	-	Метод спутниковых геодезических измерений (определений)	0.10
<b>2. Сведения о характеристиках объекта недвижимости с кадастровым номером : 56:38:0105009:72 :</b>								
№ п/п	Наименование характеристики						Значение характеристики	
1	2						3	
1.	Вид объекта недвижимости						здание	
2.	Ранее присвоенный государственный учетный номер (инвентарный) здания, сооружения, объекта незавершенного строительства						38-1-4-9733	
3.	Кадастровый номер земельного участка (земельных участков), в границах которого (которых) расположены здание, сооружение, объект незавершенного строительства						56:38:0105009:30	
4.	Уникальный учетный номер кадастрового квартала, в границах которого расположены здание, сооружение, объект незавершенного строительства						56:38:0105009	
5.	Адрес здания, сооружения, объекта незавершенного строительства						-	
5.1.	Сведения о местоположении здания, сооружения, объекта незавершенного строительства (при отсутствии адреса) в структурированном в соответствии с федеральной информационной адресной системой виде						Российская Федерация, 461048, Оренбургская область, город Бузулук, улица Мичурина, дом 72А	
5.2.	Дополнительные сведения о местоположении						-	
6.	Иные сведения						-	
<b>3. Пояснения к сведениям об объекте недвижимости с кадастровым номером 56:38:0105009:72 :</b>								
1.	-							

**Описание местоположения зданий, сооружений,  
объектов незавершенного строительства на земельном участке**

**1. Сведения о характерных точках контура объекта недвижимости  
с кадастровым номером : 56:38:0105009:68 :**

Система координат МСК-субъект 56

Зона № 1

Обозначение характерных точек контура	Содержатся в Едином государственном реестре недвижимости			Определены в ходе выполнения комплексных кадастровых работ			Метод опреде ления коор динат	Формулы, примененные для расчета средней квадратической погрешности определения координат характерных точек (Mt), м, с подставленными в такие формулы значениями и итоговые (вычисленные) значения Mt, м
	Координаты, м		Радиу с, м	Координаты, м		Радиу с, м		
	X	Y	R	X	Y	R		
1	2	3	4	5	6	7	8	9
14	-	-	-	543597.91	1314467.28	-	Метод спутниковых геодезически х измерений (определени й)	0.10
13	-	-	-	543595.67	1314479.03	-	Метод спутниковых геодезически х измерений (определени й)	0.10
21	-	-	-	543589.18	1314477.92	-	Метод спутниковых геодезически х измерений (определени й)	0.10
46O	-	-	-	543590.53	1314471.08	-	Метод спутниковых геодезически х измерений (определени й)	0.10
47O	-	-	-	543588.65	1314470.70	-	Метод спутниковых геодезически х измерений (определени й)	0.10
48O	-	-	-	543589.64	1314465.82	-	Метод спутниковых геодезически х измерений (определени й)	0.10
14	-	-	-	543597.91	1314467.28	-	Метод спутниковых геодезически х измерений (определени й)	0.10

**2. Сведения о характеристиках объекта недвижимости с кадастровым номером : 56:38:0105009:68 :**

№ п/п	Наименование характеристики	Значение характеристики
1	2	3
1.	Вид объекта недвижимости	здание
2.	Ранее присвоенный государственный учетный номер (инвентарный) здания, сооружения, объекта незавершенного строительства	53:412:002:000026030, 56-56-09/036/2005-081
3.	Кадастровый номер земельного участка (земельных участков), в границах которого (которых) расположены здание, сооружение, объект незавершенного строительства	56:38:0105009:17
4.	Уникальный учетный номер кадастрового квартала, в границах которого расположены здание, сооружение, объект незавершенного строительства	56:38:0105009
5.	Адрес здания, сооружения, объекта незавершенного строительства	-
5.1.	Сведения о местоположении здания, сооружения, объекта незавершенного строительства (при отсутствии адреса) в структурированном в соответствии с федеральной информационной адресной системой виде	Российская Федерация, 461048, Оренбургская область, город Бузулук, улица Мичурина, дом 72
5.2.	Дополнительные сведения о местоположении	-
6.	Иные сведения	-

**3. Пояснения к сведениям об объекте недвижимости с кадастровым номером 56:38:0105009:68 :**

1.	-
----	---

**Описание местоположения зданий, сооружений,  
объектов незавершенного строительства на земельном участке**

**1. Сведения о характерных точках контура объекта недвижимости  
с кадастровым номером : 56:38:0105009:102 :**

Система координат МСК-субъект 56							Зона № 1	
Обозначение характерных точек контура	Содержатся в Едином государственном реестре недвижимости			Определены в ходе выполнения комплексных кадастровых работ			Метод опреде ления коор динат	Формулы, примененные для расчета средней квадратической погрешности определения координат характерных точек (Mt), м, с подставленными в такие формулы значениями и итоговые (вычисленные) значения Mt, м
	Координаты, м		Радиу с, м	Координаты, м		Радиу с, м		
	X	Y	R	X	Y	R		
1	2	3	4	5	6	7	8	9
49O	-	-	-	543585.14	1314468.08	-	Метод спутниковых геодезически х измерений (определени й)	0.10
50O	-	-	-	543583.42	1314476.67	-	Метод спутниковых геодезически х измерений (определени й)	0.10
51O	-	-	-	543576.07	1314475.21	-	Метод спутниковых геодезически х измерений (определени й)	0.10
52O	-	-	-	543577.74	1314466.64	-	Метод спутниковых геодезически х измерений (определени й)	0.10
49O	-	-	-	543585.14	1314468.08	-	Метод спутниковых геодезически х измерений (определени й)	0.10

**2. Сведения о характеристиках объекта недвижимости  
с кадастровым номером : 56:38:0105009:102 :**

№ п/п	Наименование характеристики	Значение характеристики
1	2	3
1.	Вид объекта недвижимости	объект незавершенного строительства
2.	Ранее присвоенный государственный учетный номер (инвентарный) здания, сооружения, объекта незавершенного строительства	-
3.	Кадастровый номер земельного участка (земельных участков), в границах которого (которых) расположены здание, сооружение, объект незавершенного строительства	56:38:0105009:108

**2. Сведения о характеристиках объекта недвижимости с кадастровым номером : 56:38:0105009:102 :**

№ п/п	Наименование характеристики	Значение характеристики
1	2	3
4.	Уникальный учетный номер кадастрового квартала, в границах которого расположены здание, сооружение, объект незавершенного строительства	56:38:0105009
5.	Адрес здания, сооружения, объекта незавершенного строительства	-
5.1.	Сведения о местоположении здания, сооружения, объекта незавершенного строительства (при отсутствии адреса) в структурированном в соответствии с федеральной информационной адресной системой виде	Российская Федерация, Оренбургская область, город Бузулук, улица Мичурина, дом 70
5.2.	Дополнительные сведения о местоположении	-
6.	Иные сведения	-

**3. Пояснения к сведениям об объекте недвижимости с кадастровым номером 56:38:0105009:102 :**

1.	-
----	---

**Описание местоположения зданий, сооружений,  
объектов незавершенного строительства на земельном участке**

**1. Сведения о характерных точках контура объекта недвижимости  
с кадастровым номером : 56:38:0105009:100 :**

Система координат МСК-субъект 56							Зона № 1	
Обозначение характерных точек контура	Содержатся в Едином государственном реестре недвижимости			Определены в ходе выполнения комплексных кадастровых работ			Метод опреде ления коор динат	Формулы, примененные для расчета средней квадратической погрешности определения координат характерных точек (Mt), м, с подставленными в такие формулы значениями и итоговые (вычисленные) значения Mt, м
	Координаты, м		Радиу с, м	Координаты, м		Радиу с, м		
	X	Y	R	X	Y	R		
1	2	3	4	5	6	7	8	9
56O	-	-	-	543590.04	1314439.6 7	-	Метод спутниковых геодезически х измерений (определени й)	0.10
57O	-	-	-	543589.19	1314443.6 7	-	Метод спутниковых геодезически х измерений (определени й)	0.10
58O	-	-	-	543583.46	1314442.4 4	-	Метод спутниковых геодезически х измерений (определени й)	0.10
59O	-	-	-	543584.35	1314438.3 7	-	Метод спутниковых геодезически х измерений (определени й)	0.10
56O	-	-	-	543590.04	1314439.6 7	-	Метод спутниковых геодезически х измерений (определени й)	0.10

**2. Сведения о характеристиках объекта недвижимости  
с кадастровым номером : 56:38:0105009:100 :**

№ п/п	Наименование характеристики	Значение характеристики
1	2	3
1.	Вид объекта недвижимости	здание
2.	Ранее присвоенный государственный учетный номер (инвентарный) здания, сооружения, объекта незавершенного строительства	38-I-4-5598/ А, 38-I-4-5598/А
3.	Кадастровый номер земельного участка (земельных участков), в границах которого (которых) расположены здание, сооружение, объект незавершенного строительства	56:38:0105009:109

**2. Сведения о характеристиках объекта недвижимости с кадастровым номером : 56:38:0105009:100 :**

№ п/п	Наименование характеристики	Значение характеристики
1	2	3
4.	Уникальный учетный номер кадастрового квартала, в границах которого расположены здание, сооружение, объект незавершенного строительства	56:38:0105009
5.	Адрес здания, сооружения, объекта незавершенного строительства	-
5.1.	Сведения о местоположении здания, сооружения, объекта незавершенного строительства (при отсутствии адреса) в структурированном в соответствии с федеральной информационной адресной системой виде	Российская Федерация, 461048, Оренбургская область, город Бузулук, улица Мичурина, дом 70
5.2.	Дополнительные сведения о местоположении	-
6.	Иные сведения	-

**3. Пояснения к сведениям об объекте недвижимости с кадастровым номером 56:38:0105009:100 :**

1.	-
----	---

**Описание местоположения зданий, сооружений,  
объектов незавершенного строительства на земельном участке**

**1. Сведения о характерных точках контура объекта недвижимости  
с кадастровым номером : 56:38:0105009:66 :**

Система координат МСК-субъект 56

Зона № 1

Обозначение характерных точек контура	Содержатся в Едином государственном реестре недвижимости			Определены в ходе выполнения комплексных кадастровых работ			Метод опреде ления коор динат	Формулы, примененные для расчета средней квадратической погрешности определения координат характерных точек (Mt), м, с подставленными в такие формулы значениями и итоговые (вычисленные) значения Mt, м
	Координаты, м		Радиу с, м	Координаты, м		Радиу с, м		
	X	Y	R	X	Y	R		
1	2	3	4	5	6	7	8	9
60O	-	-	-	543583.60	1314439.5 5	-	Метод спутниковых геодезически х измерений (определени й)	0.10
61O	-	-	-	543581.14	1314450.6 5	-	Метод спутниковых геодезически х измерений (определени й)	0.10
62O	-	-	-	543574.32	1314449.1 3	-	Метод спутниковых геодезически х измерений (определени й)	0.10
63O	-	-	-	543574.00	1314450.6 4	-	Метод спутниковых геодезически х измерений (определени й)	0.10
64O	-	-	-	543570.53	1314449.9 3	-	Метод спутниковых геодезически х измерений (определени й)	0.10
65O	-	-	-	543573.28	1314437.2 4	-	Метод спутниковых геодезически х измерений (определени й)	0.10
60O	-	-	-	543583.60	1314439.5 5	-	Метод спутниковых геодезически х измерений (определени й)	0.10



**2. Сведения о характеристиках объекта недвижимости с кадастровым номером : 56:38:0105009:66 :**

№ п/п	Наименование характеристики	Значение характеристики
1	2	3
1.	Вид объекта недвижимости	здание
2.	Ранее присвоенный государственный учетный номер (инвентарный) здания, сооружения, объекта незавершенного строительства	53:412:002:000317470, 56-56-09/014/2008-314
3.	Кадастровый номер земельного участка (земельных участков), в границах которого (которых) расположены здание, сооружение, объект незавершенного строительства	56:38:0105009:109
4.	Уникальный учетный номер кадастрового квартала, в границах которого расположены здание, сооружение, объект незавершенного строительства	56:38:0105009
5.	Адрес здания, сооружения, объекта незавершенного строительства	-
5.1.	Сведения о местоположении здания, сооружения, объекта незавершенного строительства (при отсутствии адреса) в структурированном в соответствии с федеральной информационной адресной системой виде	Российская Федерация, 461048, Оренбургская область, город Бузулук, улица Мичурина, дом 70А
5.2.	Дополнительные сведения о местоположении	-
6.	Иные сведения	-

**3. Пояснения к сведениям об объекте недвижимости с кадастровым номером 56:38:0105009:66 :**

1.	-
----	---

**Описание местоположения зданий, сооружений,  
объектов незавершенного строительства на земельном участке**

**1. Сведения о характерных точках контура объекта недвижимости  
с кадастровым номером : 56:38:0105009:86 :**

Система координат МСК-субъект 56

Зона № 1

Обозначение характерных точек контура	Содержатся в Едином государственном реестре недвижимости			Определены в ходе выполнения комплексных кадастровых работ			Метод опреде ления коор динат	Формулы, примененные для расчета средней квадратической погрешности определения координат характерных точек (Mt), м, с подставленными в такие формулы значениями и итоговые (вычисленные) значения Mt, м
	Координаты, м		Радиу с, м	Координаты, м		Радиу с, м		
	X	Y	R	X	Y	R		
1	2	3	4	5	6	7	8	9
54O	-	-	-	543568.10	1314452.3 4	-	Метод спутниковых геодезически х измерений (определени й)	0.10
53O	-	-	-	543567.25	1314456.3 5	-	Метод спутниковых геодезически х измерений (определени й)	0.10
67O	-	-	-	543566.74	1314456.2 5	-	Метод спутниковых геодезически х измерений (определени й)	0.10
68O	-	-	-	543563.46	1314473.2 9	-	Метод спутниковых геодезически х измерений (определени й)	0.10
69O	-	-	-	543557.76	1314472.3 3	-	Метод спутниковых геодезически х измерений (определени й)	0.10
70O	-	-	-	543559.92	1314461.3 0	-	Метод спутниковых геодезически х измерений (определени й)	0.10
71O	-	-	-	543556.69	1314460.6 3	-	Метод спутниковых геодезически х измерений (определени й)	0.10
72O	-	-	-	543557.50	1314456.7 2	-	Метод спутниковых геодезически х измерений (определени й)	0.10

**1. Сведения о характерных точках контура объекта недвижимости с кадастровым номером : 56:38:0105009:86 :**

Система координат МСК-субъект 56							Зона № 1	
Обозначение характерных точек контура	Содержатся в Едином государственном реестре недвижимости			Определены в ходе выполнения комплексных кадастровых работ			Метод определения координат	Формулы, примененные для расчета средней квадратической погрешности определения координат характерных точек (Mt), м, с подставленными в такие формулы значениями и итоговые (вычисленные) значения Mt, м
	Координаты, м		Радиус, м	Координаты, м		Радиус, м		
	X	Y	R	X	Y	R		
1	2	3	4	5	6	7	8	9
73O	-	-	-	543561.23	1314457.39	-	Метод спутниковых геодезических измерений (определений)	0.10
74O	-	-	-	543562.84	1314449.42	-	Метод спутниковых геодезических измерений (определений)	0.10
75O	-	-	-	543564.65	1314449.76	-	Метод спутниковых геодезических измерений (определений)	0.10
76O	-	-	-	543564.30	1314451.47	-	Метод спутниковых геодезических измерений (определений)	0.10
54O	-	-	-	543568.10	1314452.34	-	Метод спутниковых геодезических измерений (определений)	0.10

**2. Сведения о характеристиках объекта недвижимости с кадастровым номером : 56:38:0105009:86 :**

№ п/п	Наименование характеристики	Значение характеристики
1	2	3
1.	Вид объекта недвижимости	здание
2.	Ранее присвоенный государственный учетный номер (инвентарный) здания, сооружения, объекта незавершенного строительства	5597, Б_5597, 56-01/08-22/2003-342
3.	Кадастровый номер земельного участка (земельных участков), в границах которого (которых) расположены здание, сооружение, объект незавершенного строительства	56:38:0105009:2
4.	Уникальный учетный номер кадастрового квартала, в границах которого расположены здание, сооружение, объект незавершенного строительства	56:38:0105009
5.	Адрес здания, сооружения, объекта незавершенного строительства	-

**2. Сведения о характеристиках объекта недвижимости  
с кадастровым номером : 56:38:0105009:86 :**

№ п/п	Наименование характеристики	Значение характеристики
1	2	3
5.1.	Сведения о местоположении здания, сооружения, объекта незавершенного строительства (при отсутствии адреса) в структурированном в соответствии с федеральной информационной адресной системой виде	Российская Федерация, 461048, Оренбургская область, город Бузулук, улица Мичурина, дом 68
5.2.	Дополнительные сведения о местоположении	-
6.	Иные сведения	-

**3. Пояснения к сведениям об объекте недвижимости с кадастровым номером 56:38:0105009:86 :**

1. -

**Описание местоположения зданий, сооружений,  
объектов незавершенного строительства на земельном участке**

**1. Сведения о характерных точках контура объекта недвижимости  
с кадастровым номером : 56:38:0105009:53 :**

Система координат МСК-субъект 56

Зона № 1

Обозначение характерных точек контура	Содержатся в Едином государственном реестре недвижимости			Определены в ходе выполнения комплексных кадастровых работ			Метод опреде ления коор динат	Формулы, примененные для расчета средней квадратической погрешности определения координат характерных точек (Mt), м, с подставленными в такие формулы значениями и итоговые (вычисленные) значения Mt, м
	Координаты, м		Радиу с, м	Координаты, м		Радиу с, м		
	X	Y	R	X	Y	R		
1	2	3	4	5	6	7	8	9
80O	-	-	-	543520.29	1314450.9 0	-	Метод спутниковых геодезически х измерений (определени й)	0.10
77O	-	-	-	543527.43	1314452.8 1	-	Метод спутниковых геодезически х измерений (определени й)	0.10
81O	-	-	-	543523.74	1314466.6 7	-	Метод спутниковых геодезически х измерений (определени й)	0.10
82O	-	-	-	543516.53	1314464.8 7	-	Метод спутниковых геодезически х измерений (определени й)	0.10
83O	-	-	-	543517.61	1314460.6 3	-	Метод спутниковых геодезически х измерений (определени й)	0.10
84O	-	-	-	543514.91	1314459.9 4	-	Метод спутниковых геодезически х измерений (определени й)	0.10
85O	-	-	-	543516.64	1314453.8 7	-	Метод спутниковых геодезически х измерений (определени й)	0.10
86O	-	-	-	543519.11	1314454.5 7	-	Метод спутниковых геодезически х измерений (определени й)	0.10

<b>1. Сведения о характерных точках контура объекта недвижимости с кадастровым номером : 56:38:0105009:53 :</b>								
Система координат МСК-субъект 56							Зона № 1	
Обозначение характерных точек контура	Содержатся в Едином государственном реестре недвижимости			Определены в ходе выполнения комплексных кадастровых работ			Метод опреде ления коор динат	Формулы, примененные для расчета средней квадратической погрешности определения координат характерных точек (Mt), м, с подставленными в такие формулы значениями и итоговые (вычисленные) значения Mt, м
	Координаты, м		Радиу с, м	Координаты, м		Радиу с, м		
	X	Y	R	X	Y	R		
1	2	3	4	5	6	7	8	9
87O	-	-	-	543520.11	1314450.9 3	-	Метод спутниковых геодезически х измерений (определени й)	0.10
80O	-	-	-	543520.29	1314450.9 0	-	Метод спутниковых геодезически х измерений (определени й)	0.10
<b>2. Сведения о характеристиках объекта недвижимости с кадастровым номером : 56:38:0105009:53 :</b>								
№ п/п	Наименование характеристики						Значение характеристики	
1	2						3	
1.	Вид объекта недвижимости						здание	
2.	Ранее присвоенный государственный учетный номер (инвентарный) здания, сооружения, объекта незавершенного строительства						38:1:4:6448, 6448, 56-01/08-94/2001-173	
3.	Кадастровый номер земельного участка (земельных участков), в границах которого (которых) расположены здание, сооружение, объект незавершенного строительства						56:38:0105009:14	
4.	Уникальный учетный номер кадастрового квартала, в границах которого расположены здание, сооружение, объект незавершенного строительства						56:38:0105009	
5.	Адрес здания, сооружения, объекта незавершенного строительства						-	
5.1.	Сведения о местоположении здания, сооружения, объекта незавершенного строительства (при отсутствии адреса) в структурированном в соответствии с федеральной информационной адресной системой виде						Российская Федерация, 461048, Оренбургская область, город Бузулук, улица Мичурина, дом 64	
5.2.	Дополнительные сведения о местоположении						-	
6.	Иные сведения						-	
<b>3. Пояснения к сведениям об объекте недвижимости с кадастровым номером 56:38:0105009:53 :</b>								
1.	-							

**Описание местоположения зданий, сооружений,  
объектов незавершенного строительства на земельном участке**

**1. Сведения о характерных точках контура объекта недвижимости  
с кадастровым номером : 56:38:0105009:75 :**

Система координат МСК-субъект 56

Зона № 1

Обозначение характерных точек контура	Содержатся в Едином государственном реестре недвижимости			Определены в ходе выполнения комплексных кадастровых работ			Метод опреде ления коор динат	Формулы, примененные для расчета средней квадратической погрешности определения координат характерных точек (Mt), м, с подставленными в такие формулы значениями и итоговые (вычисленные) значения Mt, м
	Координаты, м		Радиу с, м	Координаты, м		Радиу с, м		
	X	Y	R	X	Y	R		
1	2	3	4	5	6	7	8	9
89O	-	-	-	543495.71	1314420.6 7	-	Метод спутниковых геодезически х измерений (определени й)	0.10
90O	-	-	-	543507.06	1314422.7 8	-	Метод спутниковых геодезически х измерений (определени й)	0.10
91O	-	-	-	543506.23	1314427.3 7	-	Метод спутниковых геодезически х измерений (определени й)	0.10
92O	-	-	-	543501.04	1314426.4 7	-	Метод спутниковых геодезически х измерений (определени й)	0.10
93O	-	-	-	543500.84	1314427.4 2	-	Метод спутниковых геодезически х измерений (определени й)	0.10
94O	-	-	-	543494.71	1314426.2 7	-	Метод спутниковых геодезически х измерений (определени й)	0.10
89O	-	-	-	543495.71	1314420.6 7	-	Метод спутниковых геодезически х измерений (определени й)	0.10

**2. Сведения о характеристиках объекта недвижимости с кадастровым номером : 56:38:0105009:75 :**

№ п/п	Наименование характеристики	Значение характеристики
1	2	3
1.	Вид объекта недвижимости	здание
2.	Ранее присвоенный государственный учетный номер (инвентарный) здания, сооружения, объекта незавершенного строительства	38:1:4:6992
3.	Кадастровый номер земельного участка (земельных участков), в границах которого (которых) расположены здание, сооружение, объект незавершенного строительства	56:38:0105009:13
4.	Уникальный учетный номер кадастрового квартала, в границах которого расположены здание, сооружение, объект незавершенного строительства	56:38:0105009
5.	Адрес здания, сооружения, объекта незавершенного строительства	-
5.1.	Сведения о местоположении здания, сооружения, объекта незавершенного строительства (при отсутствии адреса) в структурированном в соответствии с федеральной информационной адресной системой виде	Российская Федерация, 461040, Оренбургская область, город Бузулук, улица Мичурина, дом 62А
5.2.	Дополнительные сведения о местоположении	-
6.	Иные сведения	-

### 3. Пояснения к сведениям об объекте недвижимости с кадастровым номером 56:38:0105009:75 :

1.	-



**Описание местоположения зданий, сооружений,  
объектов незавершенного строительства на земельном участке**

**1. Сведения о характерных точках контура объекта недвижимости  
с кадастровым номером : 56:38:0105009:61 :**

Система координат МСК-субъект 56

Зона № 1

Обозначение характерных точек контура	Содержатся в Едином государственном реестре недвижимости			Определены в ходе выполнения комплексных кадастровых работ			Метод опреде ления коор динат	Формулы, примененные для расчета средней квадратической погрешности определения координат характерных точек (Mt), м, с подставленными в такие формулы значениями и итоговые (вычисленные) значения Mt, м
	Координаты, м		Радиу с, м	Координаты, м		Радиу с, м		
	X	Y	R	X	Y	R		
1	2	3	4	5	6	7	8	9
95O	-	-	-	543497.55	1314447.5 5	-	Метод спутниковых геодезически х измерений (определени й)	0.10
96O	-	-	-	543496.03	1314454.8 3	-	Метод спутниковых геодезически х измерений (определени й)	0.10
97O	-	-	-	543498.95	1314455.4 6	-	Метод спутниковых геодезически х измерений (определени й)	0.10
98O	-	-	-	543497.69	1314461.8 1	-	Метод спутниковых геодезически х измерений (определени й)	0.10
47	-	-	-	543503.90	1314463.0 7	-	Метод спутниковых геодезически х измерений (определени й)	0.10
79O	-	-	-	543506.75	1314448.9 0	-	Метод спутниковых геодезически х измерений (определени й)	0.10
99O	-	-	-	543506.29	1314448.7 8	-	Метод спутниковых геодезически х измерений (определени й)	0.10
100O	-	-	-	543507.50	1314443.0 5	-	Метод спутниковых геодезически х измерений (определени й)	0.10

**1. Сведения о характерных точках контура объекта недвижимости с кадастровым номером : 56:38:0105009:61 :**

Система координат МСК-субъект 56							Зона № 1	
Обозначение характерных точек контура	Содержатся в Едином государственном реестре недвижимости			Определены в ходе выполнения комплексных кадастровых работ			Метод опреде ления коор динат	Формулы, примененные для расчета средней квадратической погрешности определения координат характерных точек (Mt), м, с подставленными в такие формулы значениями и итоговые (вычисленные) значения Mt, м
	Координаты, м		Радиу с, м	Координаты, м		Радиу с, м		
	X	Y	R	X	Y	R		
1	2	3	4	5	6	7	8	9
101O	-	-	-	543503.33	1314442.1 3	-	Метод спутниковых геодезически х измерений (определени й)	0.10
102O	-	-	-	543502.06	1314448.0 6	-	Метод спутниковых геодезически х измерений (определени й)	0.10
103O	-	-	-	543500.33	1314447.6 5	-	Метод спутниковых геодезически х измерений (определени й)	0.10
104O	-	-	-	543500.24	1314448.1 7	-	Метод спутниковых геодезически х измерений (определени й)	0.10
95O	-	-	-	543497.55	1314447.5 5	-	Метод спутниковых геодезически х измерений (определени й)	0.10

**2. Сведения о характеристиках объекта недвижимости с кадастровым номером : 56:38:0105009:61 :**


№ п/п	Наименование характеристики	Значение характеристики
1	2	3
1.	Вид объекта недвижимости	здание
2.	Ранее присвоенный государственный учетный номер (инвентарный) здания, сооружения, объекта незавершенного строительства	38:1:4:5596
3.	Кадастровый номер земельного участка (земельных участков), в границах которого (которых) расположены здание, сооружение, объект незавершенного строительства	56:38:0105009:24
4.	Уникальный учетный номер кадастрового квартала, в границах которого расположены здание, сооружение, объект незавершенного строительства	56:38:0105009
5.	Адрес здания, сооружения, объекта незавершенного строительства	-

**2. Сведения о характеристиках объекта недвижимости с кадастровым номером : 56:38:0105009:61 :**

№ п/п	Наименование характеристики	Значение характеристики
1	2	3
5.1.	Сведения о местоположении здания, сооружения, объекта незавершенного строительства (при отсутствии адреса) в структурированном в соответствии с федеральной информационной адресной системой виде	Российская Федерация, 461048, Оренбургская область, город Бузулук, улица Мичурина, дом 62
5.2.	Дополнительные сведения о местоположении	-
6.	Иные сведения	-

### 3. Пояснения к сведениям об объекте недвижимости с кадастровым номером 56:38:0105009:61 :

1.	-
----	---



**Описание местоположения зданий, сооружений,  
объектов незавершенного строительства на земельном участке**

**1. Сведения о характерных точках контура объекта недвижимости  
с кадастровым номером : 56:38:0105009:50 :**

Система координат МСК-субъект 56

Зона № 1

Обозначение характерных точек контура	Содержатся в Едином государственном реестре недвижимости			Определены в ходе выполнения комплексных кадастровых работ			Метод опреде ления коор динат	Формулы, примененные для расчета средней квадратической погрешности определения координат характерных точек (Mt), м, с подставленными в такие формулы значениями и итоговые (вычисленные) значения Mt, м
	Координаты, м		Радиу с, м	Координаты, м		Радиу с, м		
	X	Y	R	X	Y	R		
1	2	3	4	5	6	7	8	9
107O	-	-	-	543483.47	1314439.0 5	-	Метод спутниковых геодезически х измерений (определени й)	0.10
108O	-	-	-	543482.18	1314445.7 1	-	Метод спутниковых геодезически х измерений (определени й)	0.10
109O	-	-	-	543478.77	1314445.1 2	-	Метод спутниковых геодезически х измерений (определени й)	0.10
110O	-	-	-	543476.28	1314458.4 5	-	Метод спутниковых геодезически х измерений (определени й)	0.10
111O	-	-	-	543484.30	1314459.9 6	-	Метод спутниковых геодезически х измерений (определени й)	0.10
112O	-	-	-	543486.79	1314446.6 4	-	Метод спутниковых геодезически х измерений (определени й)	0.10
113O	-	-	-	543486.31	1314446.5 6	-	Метод спутниковых геодезически х измерений (определени й)	0.10
114O	-	-	-	543487.58	1314439.8 8	-	Метод спутниковых геодезически х измерений (определени й)	0.10

<b>1. Сведения о характерных точках контура объекта недвижимости с кадастровым номером : 56:38:0105009:50 :</b>								
Система координат МСК-субъект 56								Зона № 1
Обозначение характерных точек контура	Содержатся в Едином государственном реестре недвижимости			Определены в ходе выполнения комплексных кадастровых работ			Метод опреде ления коор динат	Формулы, примененные для расчета средней квадратической погрешности определения координат характерных точек (Mt), м, с подставленными в такие формулы значениями и итоговые (вычисленные) значения Mt, м
	Координаты, м		Радиу с, м	Координаты, м		Радиу с, м		
	X	Y	R	X	Y	R		
1	2	3	4	5	6	7	8	9
1070	-	-	-	543483.47	1314439.05	-	Метод спутниковых геодезически х измерений (определени й)	0.10
<b>2. Сведения о характеристиках объекта недвижимости с кадастровым номером : 56:38:0105009:50 :</b>								
№ п/п	Наименование характеристики						Значение характеристики	
1	2						3	
1.	Вид объекта недвижимости						здание	
2.	Ранее присвоенный государственный учетный номер (инвентарный) здания, сооружения, объекта незавершенного строительства						38:1:4:5595	
3.	Кадастровый номер земельного участка (земельных участков), в границах которого (которых) расположены здание, сооружение, объект незавершенного строительства						56:38:0105009:12	
4.	Уникальный учетный номер кадастрового квартала, в границах которого расположены здание, сооружение, объект незавершенного строительства						56:38:0105009	
5.	Адрес здания, сооружения, объекта незавершенного строительства						-	
5.1.	Сведения о местоположении здания, сооружения, объекта незавершенного строительства (при отсутствии адреса) в структурированном в соответствии с федеральной информационной адресной системой виде						Российская Федерация, 461048, Оренбургская область, город Бузулук, улица Мичурина, дом 60	
5.2.	Дополнительные сведения о местоположении						-	
6.	Иные сведения						-	
<b>3. Пояснения к сведениям об объекте недвижимости с кадастровым номером 56:38:0105009:50 :</b>								
1.	-							

**Описание местоположения зданий, сооружений,  
объектов незавершенного строительства на земельном участке**

**1. Сведения о характерных точках контура объекта недвижимости  
с кадастровым номером : 56:38:0105009:89 :**

Система координат МСК-субъект 56

Зона № 1

Обозначение характерных точек контура	Содержатся в Едином государственном реестре недвижимости			Определены в ходе выполнения комплексных кадастровых работ			Метод опреде ления коор динат	Формулы, примененные для расчета средней квадратической погрешности определения координат характерных точек (Mt), м, с подставленными в такие формулы значениями и итоговые (вычисленные) значения Mt, м
	Координаты, м		Радиу с, м	Координаты, м		Радиу с, м		
	X	Y	R	X	Y	R		
1	2	3	4	5	6	7	8	9
1150	-	-	-	543458.89	1314455.4 1	-	Метод спутниковых геодезически х измерений (определени й)	0.10
1160	-	-	-	543463.90	1314456.5 0	-	Метод спутниковых геодезически х измерений (определени й)	0.10
1170	-	-	-	543466.61	1314444.0 9	-	Метод спутниковых геодезически х измерений (определени й)	0.10
1180	-	-	-	543462.09	1314443.1 2	-	Метод спутниковых геодезически х измерений (определени й)	0.10
1190	-	-	-	543460.90	1314448.3 7	-	Метод спутниковых геодезически х измерений (определени й)	0.10
1200	-	-	-	543460.44	1314448.2 8	-	Метод спутниковых геодезически х измерений (определени й)	0.10
1150	-	-	-	543458.89	1314455.4 1	-	Метод спутниковых геодезически х измерений (определени й)	0.10

**2. Сведения о характеристиках объекта недвижимости с кадастровым номером : 56:38:0105009:89 :**

№ п/п	Наименование характеристики	Значение характеристики
1	2	3
1.	Вид объекта недвижимости	здание
2.	Ранее присвоенный государственный учетный номер (инвентарный) здания, сооружения, объекта незавершенного строительства	6445, Б_6445, 56-01/08-30/2000-1500
3.	Кадастровый номер земельного участка (земельных участков), в границах которого (которых) расположены здание, сооружение, объект незавершенного строительства	-
4.	Уникальный учетный номер кадастрового квартала, в границах которого расположены здание, сооружение, объект незавершенного строительства	56:38:0105009
5.	Адрес здания, сооружения, объекта незавершенного строительства	-
5.1.	Сведения о местоположении здания, сооружения, объекта незавершенного строительства (при отсутствии адреса) в структурированном в соответствии с федеральной информационной адресной системой виде	Российская Федерация, 461048, Оренбургская область, город Бузулук, улица Мичурина, дом 58
5.2.	Дополнительные сведения о местоположении	-
6.	Иные сведения	-

**3. Пояснения к сведениям об объекте недвижимости с кадастровым номером 56:38:0105009:89 :**

1.	-

**Описание местоположения зданий, сооружений,  
объектов незавершенного строительства на земельном участке**

**1. Сведения о характерных точках контура объекта недвижимости  
с кадастровым номером : 56:38:0105009:54 :**

Система координат МСК-субъект 56

Зона № 1

Обозначение характерных точек контура	Содержатся в Едином государственном реестре недвижимости			Определены в ходе выполнения комплексных кадастровых работ			Метод опреде ления коор динат	Формулы, примененные для расчета средней квадратической погрешности определения координат характерных точек (Mt), м, с подставленными в такие формулы значениями и итоговые (вычисленные) значения Mt, м
	Координаты, м		Радиу с, м	Координаты, м		Радиу с, м		
	X	Y	R	X	Y	R		
1	2	3	4	5	6	7	8	9
121O	-	-	-	543456.65	1314414.95	-	Метод спутниковых геодезически х измерений (определени й)	0.10
122O	-	-	-	543455.87	1314420.71	-	Метод спутниковых геодезически х измерений (определени й)	0.10
123O	-	-	-	543462.51	1314421.66	-	Метод спутниковых геодезически х измерений (определени й)	0.10
124O	-	-	-	543462.30	1314423.30	-	Метод спутниковых геодезически х измерений (определени й)	0.10
125O	-	-	-	543464.51	1314423.58	-	Метод спутниковых геодезически х измерений (определени й)	0.10
126O	-	-	-	543464.56	1314423.17	-	Метод спутниковых геодезически х измерений (определени й)	0.10
127O	-	-	-	543468.43	1314423.56	-	Метод спутниковых геодезически х измерений (определени й)	0.10
128O	-	-	-	543469.41	1314416.66	-	Метод спутниковых геодезически х измерений (определени й)	0.10



<b>1. Сведения о характерных точках контура объекта недвижимости с кадастровым номером : 56:38:0105009:54 :</b>								
Система координат МСК-субъект 56								Зона № 1
Обозначение характерных точек контура	Содержатся в Едином государственном реестре недвижимости			Определены в ходе выполнения комплексных кадастровых работ			Метод опреде ления коор динат	Формулы, примененные для расчета средней квадратической погрешности определения координат характерных точек (Mt), м, с подставленными в такие формулы значениями и итоговые (вычисленные) значения Mt, м
	Координаты, м		Радиу с, м	Координаты, м		Радиу с, м		
	X	Y	R	X	Y	R		
1	2	3	4	5	6	7	8	9
1210	-	-	-	543456.65	1314414.9 5	-	Метод спутниковых геодезически х измерений (определени й)	0.10
<b>2. Сведения о характеристиках объекта недвижимости с кадастровым номером : 56:38:0105009:54 :</b>								
№ п/п	Наименование характеристики						Значение характеристики	
1	2						3	
1.	Вид объекта недвижимости						здание	
2.	Ранее присвоенный государственный учетный номер (инвентарный) здания, сооружения, объекта незавершенного строительства						38-1-4-9692	
3.	Кадастровый номер земельного участка (земельных участков), в границах которого (которых) расположены здание, сооружение, объект незавершенного строительства						56:38:0105009:321	
4.	Уникальный учетный номер кадастрового квартала, в границах которого расположены здание, сооружение, объект незавершенного строительства						56:38:0105009	
5.	Адрес здания, сооружения, объекта незавершенного строительства						-	
5.1.	Сведения о местоположении здания, сооружения, объекта незавершенного строительства (при отсутствии адреса) в структурированном в соответствии с федеральной информационной адресной системой виде						Российская Федерация, 461048, Оренбургская область, город Бузулук, улица Мичурина, дом 58А	
5.2.	Дополнительные сведения о местоположении						-	
6.	Иные сведения						-	
<b>3. Пояснения к сведениям об объекте недвижимости с кадастровым номером 56:38:0105009:54 :</b>								
1.	-							

**Описание местоположения зданий, сооружений,  
объектов незавершенного строительства на земельном участке**

**1. Сведения о характерных точках контура объекта недвижимости  
с кадастровым номером : 56:38:0105009:55 :**

Система координат МСК-субъект 56							Зона № 1	
Обозначение характерных точек контура	Содержатся в Едином государственном реестре недвижимости			Определены в ходе выполнения комплексных кадастровых работ			Метод опреде ления коор динат	Формулы, примененные для расчета средней квадратической погрешности определения координат характерных точек (Mt), м, с подставленными в такие формулы значениями и итоговые (вычисленные) значения Mt, м
	Координаты, м		Радиу с, м	Координаты, м		Радиу с, м		
	X	Y	R	X	Y	R		
1	2	3	4	5	6	7	8	9
1350	-	-	-	543441.55	1314437.3 2	-	Метод спутниковых геодезически х измерений (определени й)	0.10
1360	-	-	-	543438.90	1314451.6 3	-	Метод спутниковых геодезически х измерений (определени й)	0.10
1370	-	-	-	543444.88	1314452.7 0	-	Метод спутниковых геодезически х измерений (определени й)	0.10
1380	-	-	-	543447.51	1314438.5 7	-	Метод спутниковых геодезически х измерений (определени й)	0.10
1350	-	-	-	543441.55	1314437.3 2	-	Метод спутниковых геодезически х измерений (определени й)	0.10

**2. Сведения о характеристиках объекта недвижимости  
с кадастровым номером : 56:38:0105009:55 :**

№ п/п	Наименование характеристики	Значение характеристики
1	2	3
1.	Вид объекта недвижимости	здание
2.	Ранее присвоенный государственный учетный номер (инвентарный) здания, сооружения, объекта незавершенного строительства	38_1_4_5594, 38 I 4 5594
3.	Кадастровый номер земельного участка (земельных участков), в границах которого (которых) расположены здание, сооружение, объект незавершенного строительства	56:38:0105009:20

**2. Сведения о характеристиках объекта недвижимости с кадастровым номером : 56:38:0105009:55 :**

№ п/п	Наименование характеристики	Значение характеристики
1	2	3
4.	Уникальный учетный номер кадастрового квартала, в границах которого расположены здание, сооружение, объект незавершенного строительства	56:38:0105009
5.	Адрес здания, сооружения, объекта незавершенного строительства	-
5.1.	Сведения о местоположении здания, сооружения, объекта незавершенного строительства (при отсутствии адреса) в структурированном в соответствии с федеральной информационной адресной системой виде	Российская Федерация, 461048, Оренбургская область, город Бузулук, улица Мичурина, дом 56
5.2.	Дополнительные сведения о местоположении	-
6.	Иные сведения	-

**3. Пояснения к сведениям об объекте недвижимости с кадастровым номером 56:38:0105009:55 :**

1.	-
----	---

**Описание местоположения зданий, сооружений,  
объектов незавершенного строительства на земельном участке**

**1. Сведения о характерных точках контура объекта недвижимости  
с кадастровым номером : 56:38:0107004:106 :**

Система координат МСК-субъект 56

Зона № 1

Обозначение характерных точек контура	Содержатся в Едином государственном реестре недвижимости			Определены в ходе выполнения комплексных кадастровых работ			Метод опреде ления коор динат	Формулы, примененные для расчета средней квадратической погрешности определения координат характерных точек (Mt), м, с подставленными в такие формулы значениями и итоговые (вычисленные) значения Mt, м
	Координаты, м		Радиу с, м	Координаты, м		Радиу с, м		
	X	Y	R	X	Y	R		
1	2	3	4	5	6	7	8	9
139O	-	-	-	543449.01	1314428.5 5	-	Метод спутниковых геодезически х измерений (определени й)	0.10
140O	-	-	-	543443.86	1314427.5 3	-	Метод спутниковых геодезически х измерений (определени й)	0.10
141O	-	-	-	543444.39	1314424.6 8	-	Метод спутниковых геодезически х измерений (определени й)	0.10
142O	-	-	-	543441.64	1314424.1 3	-	Метод спутниковых геодезически х измерений (определени й)	0.10
143O	-	-	-	543443.23	1314416.2 4	-	Метод спутниковых геодезически х измерений (определени й)	0.10
144O	-	-	-	543451.04	1314417.8 5	-	Метод спутниковых геодезически х измерений (определени й)	0.10
139O	-	-	-	543449.01	1314428.5 5	-	Метод спутниковых геодезически х измерений (определени й)	0.10

**2. Сведения о характеристиках объекта недвижимости с кадастровым номером : 56:38:0107004:106 :**

№ п/п	Наименование характеристики	Значение характеристики
1	2	3
1.	Вид объекта недвижимости	здание
2.	Ранее присвоенный государственный учетный номер (инвентарный) здания, сооружения, объекта незавершенного строительства	-
3.	Кадастровый номер земельного участка (земельных участков), в границах которого (которых) расположены здание, сооружение, объект незавершенного строительства	-
4.	Уникальный учетный номер кадастрового квартала, в границах которого расположены здание, сооружение, объект незавершенного строительства	56:38:0107004
5.	Адрес здания, сооружения, объекта незавершенного строительства	-
5.1.	Сведения о местоположении здания, сооружения, объекта незавершенного строительства (при отсутствии адреса) в структурированном в соответствии с федеральной информационной адресной системой виде	Российская Федерация, 461048, Оренбургская область, город Бузулук, улица Мичурина, дом 56А
5.2.	Дополнительные сведения о местоположении	-
6.	Иные сведения	-

**3. Пояснения к сведениям об объекте недвижимости с кадастровым номером 56:38:0107004:106 :**

1.	-

**Описание местоположения зданий, сооружений,  
объектов незавершенного строительства на земельном участке**

**1. Сведения о характерных точках контура объекта недвижимости  
с кадастровым номером : 56:38:0105009:49 :**

Система координат МСК-субъект 56

Зона № 1

Обозначение характерных точек контура	Содержатся в Едином государственном реестре недвижимости			Определены в ходе выполнения комплексных кадастровых работ			Метод опреде ления коор динат	Формулы, примененные для расчета средней квадратической погрешности определения координат характерных точек (Mt), м, с подставленными в такие формулы значениями и итоговые (вычисленные) значения Mt, м
	Координаты, м		Радиу с, м	Координаты, м		Радиу с, м		
	X	Y	R	X	Y	R		
1	2	3	4	5	6	7	8	9
145O	-	-	-	543426.89	1314436.0 6	-	Метод спутниковых геодезически х измерений (определени й)	0.10
58	-	-	-	543424.47	1314449.4 1	-	Метод спутниковых геодезически х измерений (определени й)	0.10
146O	-	-	-	543417.71	1314448.1 6	-	Метод спутниковых геодезически х измерений (определени й)	0.10
147O	-	-	-	543419.51	1314438.1 2	-	Метод спутниковых геодезически х измерений (определени й)	0.10
148O	-	-	-	543418.30	1314437.9 0	-	Метод спутниковых геодезически х измерений (определени й)	0.10
149O	-	-	-	543418.55	1314436.4 2	-	Метод спутниковых геодезически х измерений (определени й)	0.10
150O	-	-	-	543419.70	1314436.6 6	-	Метод спутниковых геодезически х измерений (определени й)	0.10
151O	-	-	-	543419.86	1314435.7 1	-	Метод спутниковых геодезически х измерений (определени й)	0.10

**1. Сведения о характерных точках контура объекта недвижимости с кадастровым номером : 56:38:0105009:49 :**

## Система координат МСК-субъект 56

### Зона № 1

Обозначение характерных точек контура	Содержатся в Едином государственном реестре недвижимости			Определены в ходе выполнения комплексных кадастровых работ			Метод опреде ления коор динат	Формулы, примененные для расчета средней квадратической погрешности определения координат характерных точек (Mt), м, с подставленными в такие формулы значениями и итоговые (вычисленные) значения Mt, м
	Координаты, м		Радиу с, м	Координаты, м		Радиу с, м		
	X	Y	R	X	Y	R		
1	2	3	4	5	6	7	8	9
1520	-	-	-	543423.84	1314436.4 3	-	Метод спутниковых геодезически х измерений (определени й)	0.10
1530	-	-	-	543424.04	1314435.5 1	-	Метод спутниковых геодезически х измерений (определени й)	0.10
1450	-	-	-	543426.89	1314436.0 6	-	Метод спутниковых геодезически х измерений (определени й)	0.10

**2. Сведения о характеристиках объекта недвижимости с кадастровым номером : 56:38:0105009:49 :**

№ п/п	Наименование характеристики	Значение характеристики
1	2	3
1.	Вид объекта недвижимости	здание
2.	Ранее присвоенный государственный учетный номер (инвентарный) здания, сооружения, объекта незавершенного строительства	38:1:4:5593, 5593, 56-01/08-30/2003-46
3.	Кадастровый номер земельного участка (земельных участков), в границах которого (которых) расположены здание, сооружение, объект незавершенного строительства	56:38:0105009:3
4.	Уникальный учетный номер кадастрового квартала, в границах которого расположены здание, сооружение, объект незавершенного строительства	56:38:0105009
5.	Адрес здания, сооружения, объекта незавершенного строительства	-
5.1.	Сведения о местоположении здания, сооружения, объекта незавершенного строительства (при отсутствии адреса) в структурированном в соответствии с федеральной информационной адресной системой виде	Российская Федерация, 461048, Оренбургская область, город Бузулук, улица Мичурина, дом 54
5.2.	Дополнительные сведения о местоположении	-
6.	Иные сведения	-

**3. Пояснения к сведениям об объекте недвижимости с кадастровым номером 56:38:0105009:49 :**

1.	-
----	---

**Описание местоположения зданий, сооружений,  
объектов незавершенного строительства на земельном участке**

**1. Сведения о характерных точках контура объекта недвижимости  
с кадастровым номером : 56:38:0105009:81 :**

Система координат МСК-субъект 56

Зона № 1

Обозначение характерных точек контура	Содержатся в Едином государственном реестре недвижимости			Определены в ходе выполнения комплексных кадастровых работ			Метод опреде ления коор динат	Формулы, примененные для расчета средней квадратической погрешности определения координат характерных точек (Mt), м, с подставленными в такие формулы значениями и итоговые (вычисленные) значения Mt, м
	Координаты, м		Радиу с, м	Координаты, м		Радиу с, м		
	X	Y	R	X	Y	R		
1	2	3	4	5	6	7	8	9
157O	-	-	-	543406.27	1314433.57	-	Метод спутниковых геодезически х измерений (определени й)	0.10
155O	-	-	-	543403.52	1314445.70	-	Метод спутниковых геодезически х измерений (определени й)	0.10
156O	-	-	-	543411.35	1314447.41	-	Метод спутниковых геодезически х измерений (определени й)	0.10
158O	-	-	-	543412.45	1314442.18	-	Метод спутниковых геодезически х измерений (определени й)	0.10
159O	-	-	-	543414.19	1314442.55	-	Метод спутниковых геодезически х измерений (определени й)	0.10
160O	-	-	-	543415.06	1314438.39	-	Метод спутниковых геодезически х измерений (определени й)	0.10
161O	-	-	-	543411.24	1314437.57	-	Метод спутниковых геодезически х измерений (определени й)	0.10
162O	-	-	-	543411.90	1314434.82	-	Метод спутниковых геодезически х измерений (определени й)	0.10



<b>1. Сведения о характерных точках контура объекта недвижимости с кадастровым номером : 56:38:0105009:81 :</b>								
Система координат МСК-субъект 56								Зона № 1
Обозначение характерных точек контура	Содержатся в Едином государственном реестре недвижимости			Определены в ходе выполнения комплексных кадастровых работ			Метод опреде ления коор динат	Формулы, примененные для расчета средней квадратической погрешности определения координат характерных точек (Mt), м, с подставленными в такие формулы значениями и итоговые (вычисленные) значения Mt, м
	Координаты, м		Радиу с, м	Координаты, м		Радиу с, м		
	X	Y	R	X	Y	R		
1	2	3	4	5	6	7	8	9
1570	-	-	-	543406.27	1314433.5 7	-	Метод спутниковых геодезически х измерений (определени й)	0.10
<b>2. Сведения о характеристиках объекта недвижимости с кадастровым номером : 56:38:0105009:81 :</b>								
№ п/п	Наименование характеристики						Значение характеристики	
1	2						3	
1.	Вид объекта недвижимости						здание	
2.	Ранее присвоенный государственный учетный номер (инвентарный) здания, сооружения, объекта незавершенного строительства						38:1:4:8134	
3.	Кадастровый номер земельного участка (земельных участков), в границах которого (которых) расположены здание, сооружение, объект незавершенного строительства						56:38:0105009:11	
4.	Уникальный учетный номер кадастрового квартала, в границах которого расположены здание, сооружение, объект незавершенного строительства						56:38:0105009	
5.	Адрес здания, сооружения, объекта незавершенного строительства						-	
5.1.	Сведения о местоположении здания, сооружения, объекта незавершенного строительства (при отсутствии адреса) в структурированном в соответствии с федеральной информационной адресной системой виде						Российская Федерация, 461048, Оренбургская область, город Бузулук, улица Мичурина, дом 54А	
5.2.	Дополнительные сведения о местоположении						-	
6.	Иные сведения						-	
<b>3. Пояснения к сведениям об объекте недвижимости с кадастровым номером 56:38:0105009:81 :</b>								
1.	-							

**Описание местоположения зданий, сооружений,  
объектов незавершенного строительства на земельном участке**

**1. Сведения о характерных точках контура объекта недвижимости  
с кадастровым номером : 56:38:0105009:82 :**

Система координат МСК-субъект 56

Зона № 1

Обозначение характерных точек контура	Содержатся в Едином государственном реестре недвижимости			Определены в ходе выполнения комплексных кадастровых работ			Метод опреде ления коор динат	Формулы, примененные для расчета средней квадратической погрешности определения координат характерных точек (Mt), м, с подставленными в такие формулы значениями и итоговые (вычисленные) значения Mt, м
	Координаты, м		Радиу с, м	Координаты, м		Радиу с, м		
	X	Y	R	X	Y	R		
1	2	3	4	5	6	7	8	9
163O	-	-	-	543416.59	1314390.6 5	-	Метод спутниковых геодезически х измерений (определени й)	0.10
164O	-	-	-	543415.05	1314396.9 9	-	Метод спутниковых геодезически х измерений (определени й)	0.10
165O	-	-	-	543417.97	1314397.7 0	-	Метод спутниковых геодезически х измерений (определени й)	0.10
166O	-	-	-	543416.98	1314402.0 7	-	Метод спутниковых геодезически х измерений (определени й)	0.10
167O	-	-	-	543413.99	1314401.4 3	-	Метод спутниковых геодезически х измерений (определени й)	0.10
168O	-	-	-	543412.76	1314406.5 6	-	Метод спутниковых геодезически х измерений (определени й)	0.10
169O	-	-	-	543422.47	1314408.8 7	-	Метод спутниковых геодезически х измерений (определени й)	0.10
170O	-	-	-	543424.68	1314399.4 7	-	Метод спутниковых геодезически х измерений (определени й)	0.10

**1. Сведения о характерных точках контура объекта недвижимости с кадастровым номером : 56:38:0105009:82 :**

Система координат МСК-субъект 56							Зона № 1	
Обозначение характерных точек контура	Содержатся в Едином государственном реестре недвижимости			Определены в ходе выполнения комплексных кадастровых работ			Метод опреде ления коор динат	Формулы, примененные для расчета средней квадратической погрешности определения координат характерных точек (Mt), м, с подставленными в такие формулы значениями и итоговые (вычисленные) значения Mt, м
	Координаты, м		Радиу с, м	Координаты, м		Радиу с, м		
	X	Y	R	X	Y	R		
1	2	3	4	5	6	7	8	9
171O	-	-	-	543431.11	1314401.0 5	-	Метод спутниковых геодезически х измерений (определени й)	0.10
172O	-	-	-	543431.66	1314399.0 3	-	Метод спутниковых геодезически х измерений (определени й)	0.10
173O	-	-	-	543429.89	1314398.5 8	-	Метод спутниковых геодезически х измерений (определени й)	0.10
174O	-	-	-	543430.26	1314397.1 5	-	Метод спутниковых геодезически х измерений (определени й)	0.10
175O	-	-	-	543426.21	1314396.1 5	-	Метод спутниковых геодезически х измерений (определени й)	0.10
176O	-	-	-	543426.77	1314393.6 6	-	Метод спутниковых геодезически х измерений (определени й)	0.10
177O	-	-	-	543422.42	1314392.5 7	-	Метод спутниковых геодезически х измерений (определени й)	0.10
178O	-	-	-	543422.55	1314392.0 1	-	Метод спутниковых геодезически х измерений (определени й)	0.10

<b>1. Сведения о характерных точках контура объекта недвижимости с кадастровым номером : 56:38:0105009:82 :</b>								
Система координат МСК-субъект 56								Зона № 1
Обозначение характерных точек контура	Содержатся в Едином государственном реестре недвижимости			Определены в ходе выполнения комплексных кадастровых работ			Метод опреде ления коор динат	Формулы, примененные для расчета средней квадратической погрешности определения координат характерных точек (Mt), м, с подставленными в такие формулы значениями и итоговые (вычисленные) значения Mt, м
	Координаты, м		Радиу с, м	Координаты, м		Радиу с, м		
	X	Y	R	X	Y	R		
1	2	3	4	5	6	7	8	9
163O	-	-	-	543416.59	1314390.6 5	-	Метод спутниковых геодезически х измерений (определени й)	0.10
<b>2. Сведения о характеристиках объекта недвижимости с кадастровым номером : 56:38:0105009:82 :</b>								
№ п/п	Наименование характеристики						Значение характеристики	
1	2						3	
1.	Вид объекта недвижимости						здание	
2.	Ранее присвоенный государственный учетный номер (инвентарный) здания, сооружения, объекта незавершенного строительства						-	
3.	Кадастровый номер земельного участка (земельных участков), в границах которого (которых) расположены здание, сооружение, объект незавершенного строительства						-	
4.	Уникальный учетный номер кадастрового квартала, в границах которого расположены здание, сооружение, объект незавершенного строительства						56:38:0105009	
5.	Адрес здания, сооружения, объекта незавершенного строительства						-	
5.1.	Сведения о местоположении здания, сооружения, объекта незавершенного строительства (при отсутствии адреса) в структурированном в соответствии с федеральной информационной адресной системой виде						Российская Федерация, 461048, Оренбургская область, город Бузулук, улица Пионерская, дом 83	
5.2.	Дополнительные сведения о местоположении						-	
6.	Иные сведения						-	
<b>3. Пояснения к сведениям об объекте недвижимости с кадастровым номером 56:38:0105009:82 :</b>								
1.	-							

**Описание местоположения зданий, сооружений,  
объектов незавершенного строительства на земельном участке**

**1. Сведения о характерных точках контура объекта недвижимости  
с кадастровым номером : 56:38:0105009:69 :**

Система координат МСК-субъект 56

Зона № 1

Обозначение характерных точек контура	Содержатся в Едином государственном реестре недвижимости			Определены в ходе выполнения комплексных кадастровых работ			Метод опреде ления коор динат	Формулы, примененные для расчета средней квадратической погрешности определения координат характерных точек (Mt), м, с подставленными в такие формулы значениями и итоговые (вычисленные) значения Mt, м
	Координаты, м		Радиу с, м	Координаты, м		Радиу с, м		
	X	Y	R	X	Y	R		
1	2	3	4	5	6	7	8	9
1800	-	-	-	543428.23	1314371.0 6	-	Метод спутниковых геодезически х измерений (определени й)	0.10
1810	-	-	-	543419.79	1314369.8 2	-	Метод спутниковых геодезически х измерений (определени й)	0.10
1820	-	-	-	543417.07	1314388.1 5	-	Метод спутниковых геодезически х измерений (определени й)	0.10
1830	-	-	-	543422.00	1314388.9 9	-	Метод спутниковых геодезически х измерений (определени й)	0.10
1840	-	-	-	543422.90	1314383.0 8	-	Метод спутниковых геодезически х измерений (определени й)	0.10
1850	-	-	-	543427.53	1314383.7 2	-	Метод спутниковых геодезически х измерений (определени й)	0.10
1860	-	-	-	543428.42	1314377.9 9	-	Метод спутниковых геодезически х измерений (определени й)	0.10
1870	-	-	-	543427.14	1314377.7 9	-	Метод спутниковых геодезически х измерений (определени й)	0.10

<b>1. Сведения о характерных точках контура объекта недвижимости с кадастровым номером : 56:38:0105009:69 :</b>								
Система координат МСК-субъект 56								Зона № 1
Обозначение характерных точек контура	Содержатся в Едином государственном реестре недвижимости			Определены в ходе выполнения комплексных кадастровых работ			Метод опреде ления коор динат	Формулы, примененные для расчета средней квадратической погрешности определения координат характерных точек (Mt), м, с подставленными в такие формулы значениями и итоговые (вычисленные) значения Mt, м
	Координаты, м		Радиу с, м	Координаты, м		Радиу с, м		
	X	Y	R	X	Y	R		
1	2	3	4	5	6	7	8	9
1800	-	-	-	543428.23	1314371.0 6	-	Метод спутниковых геодезически х измерений (определени й)	0.10
<b>2. Сведения о характеристиках объекта недвижимости с кадастровым номером : 56:38:0105009:69 :</b>								
№ п/п	Наименование характеристики						Значение характеристики	
1	2						3	
1.	Вид объекта недвижимости						здание	
2.	Ранее присвоенный государственный учетный номер (инвентарный) здания, сооружения, объекта незавершенного строительства						38_1_4_5605, 38-1-4-5605	
3.	Кадастровый номер земельного участка (земельных участков), в границах которого (которых) расположены здание, сооружение, объект незавершенного строительства						56:38:0105009:34	
4.	Уникальный учетный номер кадастрового квартала, в границах которого расположены здание, сооружение, объект незавершенного строительства						56:38:0105009	
5.	Адрес здания, сооружения, объекта незавершенного строительства						-	
5.1.	Сведения о местоположении здания, сооружения, объекта незавершенного строительства (при отсутствии адреса) в структурированном в соответствии с федеральной информационной адресной системой виде						Российская Федерация, 461048, Оренбургская область, город Бузулук, улица Шевченко, дом 53	
5.2.	Дополнительные сведения о местоположении						-	
6.	Иные сведения						-	
<b>3. Пояснения к сведениям об объекте недвижимости с кадастровым номером 56:38:0105009:69 :</b>								
1.	-							

**Описание местоположения зданий, сооружений,  
объектов незавершенного строительства на земельном участке**

**1. Сведения о характерных точках контура объекта недвижимости  
с кадастровым номером : 56:38:0105009:88 :**

Система координат МСК-субъект 56

Зона № 1

Обозначение характерных точек контура	Содержатся в Едином государственном реестре недвижимости			Определены в ходе выполнения комплексных кадастровых работ			Метод опреде ления коор динат	Формулы, примененные для расчета средней квадратической погрешности определения координат характерных точек (Mt), м, с подставленными в такие формулы значениями и итоговые (вычисленные) значения Mt, м
	Координаты, м		Радиу с, м	Координаты, м		Радиу с, м		
	X	Y	R	X	Y	R		
1	2	3	4	5	6	7	8	9
1950	-	-	-	543441.66	1314373.3 0	-	Метод спутниковых геодезически х измерений (определени й)	0.10
1960	-	-	-	543440.48	1314379.3 7	-	Метод спутниковых геодезически х измерений (определени й)	0.10
1970	-	-	-	543441.43	1314379.5 7	-	Метод спутниковых геодезически х измерений (определени й)	0.10
1980	-	-	-	543440.29	1314386.2 7	-	Метод спутниковых геодезически х измерений (определени й)	0.10
1990	-	-	-	543439.03	1314386.0 5	-	Метод спутниковых геодезически х измерений (определени й)	0.10
2000	-	-	-	543438.56	1314388.8 1	-	Метод спутниковых геодезически х измерений (определени й)	0.10
2010	-	-	-	543439.85	1314389.0 2	-	Метод спутниковых геодезически х измерений (определени й)	0.10
2020	-	-	-	543439.55	1314390.7 3	-	Метод спутниковых геодезически х измерений (определени й)	0.10

<b>1. Сведения о характерных точках контура объекта недвижимости с кадастровым номером : 56:38:0105009:88 :</b>								
Система координат МСК-субъект 56							Зона № 1	
Обозначение характерных точек контура	Содержатся в Едином государственном реестре недвижимости			Определены в ходе выполнения комплексных кадастровых работ			Метод опреде ления коор динат	Формулы, примененные для расчета средней квадратической погрешности определения координат характерных точек (Mt), м, с подставленными в такие формулы значениями и итоговые (вычисленные) значения Mt, м
	Координаты, м		Радиу с, м	Координаты, м		Радиу с, м		
	X	Y	R	X	Y	R		
1	2	3	4	5	6	7	8	9
203O	-	-	-	543446.87	1314392.0 0	-	Метод спутниковых геодезически х измерений (определени й)	0.10
204O	-	-	-	543450.20	1314375.1 0	-	Метод спутниковых геодезически х измерений (определени й)	0.10
195O	-	-	-	543441.66	1314373.3 0	-	Метод спутниковых геодезически х измерений (определени й)	0.10
<b>2. Сведения о характеристиках объекта недвижимости с кадастровым номером : 56:38:0105009:88 :</b>								
№ п/п	Наименование характеристики						Значение характеристики	
1	2						3	
1.	Вид объекта недвижимости						здание	
2.	Ранее присвоенный государственный учетный номер (инвентарный) здания, сооружения, объекта незавершенного строительства						5884, Б_5884, 56-01/08-43/2000-2204	
3.	Кадастровый номер земельного участка (земельных участков), в границах которого (которых) расположены здание, сооружение, объект незавершенного строительства						56:38:0105009:104	
4.	Уникальный учетный номер кадастрового квартала, в границах которого расположены здание, сооружение, объект незавершенного строительства						56:38:0105009	
5.	Адрес здания, сооружения, объекта незавершенного строительства						-	
5.1.	Сведения о местоположении здания, сооружения, объекта незавершенного строительства (при отсутствии адреса) в структурированном в соответствии с федеральной информационной адресной системой виде						Российская Федерация, 461048, Оренбургская область, город Бузулук, улица Шевченко, дом 55	
5.2.	Дополнительные сведения о местоположении						-	
6.	Иные сведения						-	
<b>3. Пояснения к сведениям об объекте недвижимости с кадастровым номером 56:38:0105009:88 :</b>								
1.	-							



**Описание местоположения зданий, сооружений,  
объектов незавершенного строительства на земельном участке**

**1. Сведения о характерных точках контура объекта недвижимости  
с кадастровым номером : 56:38:0105009:70 :**

Система координат МСК-субъект 56

Зона № 1

Обозначение характерных точек контура	Содержатся в Едином государственном реестре недвижимости			Определены в ходе выполнения комплексных кадастровых работ			Метод опреде ления коор динат	Формулы, примененные для расчета средней квадратической погрешности определения координат характерных точек (Mt), м, с подставленными в такие формулы значениями и итоговые (вычисленные) значения Mt, м
	Координаты, м		Радиу с, м	Координаты, м		Радиу с, м		
	X	Y	R	X	Y	R		
1	2	3	4	5	6	7	8	9
206O	-	-	-	543453.49	1314376.1 1	-	Метод спутниковых геодезически х измерений (определени й)	0.10
207O	-	-	-	543450.28	1314392.9 2	-	Метод спутниковых геодезически х измерений (определени й)	0.10
208O	-	-	-	543455.51	1314393.9 9	-	Метод спутниковых геодезически х измерений (определени й)	0.10
209O	-	-	-	543456.83	1314387.1 4	-	Метод спутниковых геодезически х измерений (определени й)	0.10
210O	-	-	-	543457.15	1314387.1 9	-	Метод спутниковых геодезически х измерений (определени й)	0.10
211O	-	-	-	543458.98	1314377.1 3	-	Метод спутниковых геодезически х измерений (определени й)	0.10
206O	-	-	-	543453.49	1314376.1 1	-	Метод спутниковых геодезически х измерений (определени й)	0.10

**2. Сведения о характеристиках объекта недвижимости с кадастровым номером : 56:38:0105009:70 :**

№ п/п	Наименование характеристики	Значение характеристики
1	2	3
1.	Вид объекта недвижимости	здание
2.	Ранее присвоенный государственный учетный номер (инвентарный) здания, сооружения, объекта незавершенного строительства	53:412:002:000390250, 56-56-09/013/2009-466
3.	Кадастровый номер земельного участка (земельных участков), в границах которого (которых) расположены здание, сооружение, объект незавершенного строительства	56:38:0105009:4
4.	Уникальный учетный номер кадастрового квартала, в границах которого расположены здание, сооружение, объект незавершенного строительства	56:38:0105009
5.	Адрес здания, сооружения, объекта незавершенного строительства	-
5.1.	Сведения о местоположении здания, сооружения, объекта незавершенного строительства (при отсутствии адреса) в структурированном в соответствии с федеральной информационной адресной системой виде	Российская Федерация, 461048, Оренбургская область, город Бузулук, улица Шевченко, дом 55а
5.2.	Дополнительные сведения о местоположении	-
6.	Иные сведения	-

**3. Пояснения к сведениям об объекте недвижимости с кадастровым номером 56:38:0105009:70 :**

1.	-
----	---

**Описание местоположения зданий, сооружений,  
объектов незавершенного строительства на земельном участке**

**1. Сведения о характерных точках контура объекта недвижимости  
с кадастровым номером : 56:38:0105009:76 :**

Система координат МСК-субъект 56

Зона № 1

Обозначение характерных точек контура	Содержатся в Едином государственном реестре недвижимости			Определены в ходе выполнения комплексных кадастровых работ			Метод опреде ления коор динат	Формулы, примененные для расчета средней квадратической погрешности определения координат характерных точек (Mt), м, с подставленными в такие формулы значениями и итоговые (вычисленные) значения Mt, м
	Координаты, м		Радиу с, м	Координаты, м		Радиу с, м		
	X	Y	R	X	Y	R		
1	2	3	4	5	6	7	8	9
2120	-	-	-	543473.83	1314404.1 2	-	Метод спутниковых геодезически х измерений (определени й)	0.10
2130	-	-	-	543472.09	1314415.7 3	-	Метод спутниковых геодезически х измерений (определени й)	0.10
2140	-	-	-	543464.31	1314414.6 5	-	Метод спутниковых геодезически х измерений (определени й)	0.10
2150	-	-	-	543465.20	1314408.4 3	-	Метод спутниковых геодезически х измерений (определени й)	0.10
2160	-	-	-	543467.78	1314408.8 0	-	Метод спутниковых геодезически х измерений (определени й)	0.10
2170	-	-	-	543468.62	1314403.3 3	-	Метод спутниковых геодезически х измерений (определени й)	0.10
2120	-	-	-	543473.83	1314404.1 2	-	Метод спутниковых геодезически х измерений (определени й)	0.10

**2. Сведения о характеристиках объекта недвижимости с кадастровым номером : 56:38:0105009:76 :**

№ п/п	Наименование характеристики	Значение характеристики
1	2	3
1.	Вид объекта недвижимости	здание
2.	Ранее присвоенный государственный учетный номер (инвентарный) здания, сооружения, объекта незавершенного строительства	38:1:4:8726
3.	Кадастровый номер земельного участка (земельных участков), в границах которого (которых) расположены здание, сооружение, объект незавершенного строительства	56:38:0105009:47
4.	Уникальный учетный номер кадастрового квартала, в границах которого расположены здание, сооружение, объект незавершенного строительства	56:38:0105009
5.	Адрес здания, сооружения, объекта незавершенного строительства	-
5.1.	Сведения о местоположении здания, сооружения, объекта незавершенного строительства (при отсутствии адреса) в структурированном в соответствии с федеральной информационной адресной системой виде	Российская Федерация, 461048, Оренбургская область, город Бузулук, улица Шевченко, дом 57А
5.2.	Дополнительные сведения о местоположении	-
6.	Иные сведения	-

**3. Пояснения к сведениям об объекте недвижимости с кадастровым номером 56:38:0105009:76 :**

1.	-
----	---

**Описание местоположения зданий, сооружений,  
объектов незавершенного строительства на земельном участке**

**1. Сведения о характерных точках контура объекта недвижимости  
с кадастровым номером : 56:38:0105009:85 :**

Система координат МСК-субъект 56

Зона № 1

Обозначение характерных точек контура	Содержатся в Едином государственном реестре недвижимости			Определены в ходе выполнения комплексных кадастровых работ			Метод опреде ления коор динат	Формулы, примененные для расчета средней квадратической погрешности определения координат характерных точек (Mt), м, с подставленными в такие формулы значениями и итоговые (вычисленные) значения Mt, м
	Координаты, м		Радиу с, м	Координаты, м		Радиу с, м		
	X	Y	R	X	Y	R		
1	2	3	4	5	6	7	8	9
220O	-	-	-	543479.00	1314380.6 6	-	Метод спутниковых геодезически х измерений (определени й)	0.10
221O	-	-	-	543476.80	1314391.6 9	-	Метод спутниковых геодезически х измерений (определени й)	0.10
222O	-	-	-	543472.45	1314390.9 4	-	Метод спутниковых геодезически х измерений (определени й)	0.10
223O	-	-	-	543472.53	1314390.5 2	-	Метод спутниковых геодезически х измерений (определени й)	0.10
224O	-	-	-	543470.25	1314390.1 2	-	Метод спутниковых геодезически х измерений (определени й)	0.10
225O	-	-	-	543470.79	1314387.1 5	-	Метод спутниковых геодезически х измерений (определени й)	0.10
226O	-	-	-	543472.77	1314387.5 6	-	Метод спутниковых геодезически х измерений (определени й)	0.10
227O	-	-	-	543474.28	1314379.7 7	-	Метод спутниковых геодезически х измерений (определени й)	0.10

**1. Сведения о характерных точках контура объекта недвижимости с кадастровым номером : 56:38:0105009:85 :**

Система координат МСК-субъект 56							Зона № 1	
Обозначение характерных точек контура	Содержатся в Едином государственном реестре недвижимости			Определены в ходе выполнения комплексных кадастровых работ			Метод опреде ления коор динат	Формулы, примененные для расчета средней квадратической погрешности определения координат характерных точек (Mt), м, с подставленными в такие формулы значениями и итоговые (вычисленные) значения Mt, м
	Координаты, м		Радиу с, м	Координаты, м		Радиу с, м		
	X	Y	R	X	Y	R		
1	2	3	4	5	6	7	8	9
2200	-	-	-	543479.00	1314380.6 6	-	Метод спутниковых геодезически х измерений (определени й)	0.10

**2. Сведения о характеристиках объекта недвижимости с кадастровым номером : 56:38:0105009:85 :**

№ п/п	Наименование характеристики	Значение характеристики
1	2	3
1.	Вид объекта недвижимости	здание
2.	Ранее присвоенный государственный учетный номер (инвентарный) здания, сооружения, объекта незавершенного строительства	7687, Б_7687, 56-01/08-30/1999-204
3.	Кадастровый номер земельного участка (земельных участков), в границах которого (которых) расположены здание, сооружение, объект незавершенного строительства	56:38:0105009:5
4.	Уникальный учетный номер кадастрового квартала, в границах которого расположены здание, сооружение, объект незавершенного строительства	56:38:0105009
5.	Адрес здания, сооружения, объекта незавершенного строительства	-
5.1.	Сведения о местоположении здания, сооружения, объекта незавершенного строительства (при отсутствии адреса) в структурированном в соответствии с федеральной информационной адресной системой виде	Российская Федерация, 461048, Оренбургская область, город Бузулук, улица Шевченко, дом 57
5.2.	Дополнительные сведения о местоположении	-
6.	Иные сведения	-

**3. Пояснения к сведениям об объекте недвижимости с кадастровым номером 56:38:0105009:85 :**

1.	-

**Описание местоположения зданий, сооружений,  
объектов незавершенного строительства на земельном участке**

**1. Сведения о характерных точках контура объекта недвижимости  
с кадастровым номером : 56:38:0105009:84 :**

Система координат МСК-субъект 56

Зона № 1

Обозначение характерных точек контура	Содержатся в Едином государственном реестре недвижимости			Определены в ходе выполнения комплексных кадастровых работ			Метод опреде ления коор динат	Формулы, примененные для расчета средней квадратической погрешности определения координат характерных точек (Mt), м, с подставленными в такие формулы значениями и итоговые (вычисленные) значения Mt, м
	Координаты, м		Радиу с, м	Координаты, м		Радиу с, м		
	X	Y	R	X	Y	R		
1	2	3	4	5	6	7	8	9
228O	-	-	-	543485.27	1314403.68	-	Метод спутниковых геодезически х измерений (определени й)	0.10
229O	-	-	-	543483.71	1314411.85	-	Метод спутниковых геодезически х измерений (определени й)	0.10
230O	-	-	-	543476.74	1314410.50	-	Метод спутниковых геодезически х измерений (определени й)	0.10
231O	-	-	-	543477.63	1314405.83	-	Метод спутниковых геодезически х измерений (определени й)	0.10
232O	-	-	-	543479.43	1314406.17	-	Метод спутниковых геодезически х измерений (определени й)	0.10
233O	-	-	-	543480.11	1314402.75	-	Метод спутниковых геодезически х измерений (определени й)	0.10
228O	-	-	-	543485.27	1314403.68	-	Метод спутниковых геодезически х измерений (определени й)	0.10

**2. Сведения о характеристиках объекта недвижимости с кадастровым номером : 56:38:0105009:84 :**

№ п/п	Наименование характеристики	Значение характеристики
1	2	3
1.	Вид объекта недвижимости	здание
2.	Ранее присвоенный государственный учетный номер (инвентарный) здания, сооружения, объекта незавершенного строительства	6428, Б_6428, 56:38:0105009:83, 56-01/08-35/2001-879
3.	Кадастровый номер земельного участка (земельных участков), в границах которого (которых) расположены здание, сооружение, объект незавершенного строительства	56:38:0105009:23
4.	Уникальный учетный номер кадастрового квартала, в границах которого расположены здание, сооружение, объект незавершенного строительства	56:38:0105009
5.	Адрес здания, сооружения, объекта незавершенного строительства	-
5.1.	Сведения о местоположении здания, сооружения, объекта незавершенного строительства (при отсутствии адреса) в структурированном в соответствии с федеральной информационной адресной системой виде	Российская Федерация, 461048, Оренбургская область, город Бузулук, улица Шевченко, дом 59А
5.2.	Дополнительные сведения о местоположении	-
6.	Иные сведения	-

**3. Пояснения к сведениям об объекте недвижимости с кадастровым номером 56:38:0105009:84 :**

1.	-
----	---



**Описание местоположения зданий, сооружений,  
объектов незавершенного строительства на земельном участке**

**1. Сведения о характерных точках контура объекта недвижимости  
с кадастровым номером : 56:38:0105009:83 :**

Система координат МСК-субъект 56

Зона № 1

Обозначение характерных точек контура	Содержатся в Едином государственном реестре недвижимости			Определены в ходе выполнения комплексных кадастровых работ			Метод опреде ления коор динат	Формулы, примененные для расчета средней квадратической погрешности определения координат характерных точек (Mt), м, с подставленными в такие формулы значениями и итоговые (вычисленные) значения Mt, м
	Координаты, м		Радиу с, м	Координаты, м		Радиу с, м		
	X	Y	R	X	Y	R		
1	2	3	4	5	6	7	8	9
234O	-	-	-	543479.69	1314381.0 7	-	Метод спутниковых геодезически х измерений (определени й)	0.00
235O	-	-	-	543477.83	1314390.7 3	-	Метод спутниковых геодезически х измерений (определени й)	0.00
236O	-	-	-	543480.02	1314391.1 9	-	Метод спутниковых геодезически х измерений (определени й)	0.00
237O	-	-	-	543479.86	1314392.0 7	-	Метод спутниковых геодезически х измерений (определени й)	0.00
238O	-	-	-	543481.81	1314392.4 5	-	Метод спутниковых геодезически х измерений (определени й)	0.00
239O	-	-	-	543482.01	1314391.4 5	-	Метод спутниковых геодезически х измерений (определени й)	0.00
240O	-	-	-	543486.65	1314392.2 8	-	Метод спутниковых геодезически х измерений (определени й)	0.00
86	-	-	-	543488.44	1314382.7 5	-	Метод спутниковых геодезически х измерений (определени й)	0.00

<b>1. Сведения о характерных точках контура объекта недвижимости с кадастровым номером : 56:38:0105009:83 :</b>								
Система координат МСК-субъект 56								Зона № 1
Обозначение характерных точек контура	Содержатся в Едином государственном реестре недвижимости			Определены в ходе выполнения комплексных кадастровых работ			Метод опреде ления коор динат	Формулы, примененные для расчета средней квадратической погрешности определения координат характерных точек (Mt), м, с подставленными в такие формулы значениями и итоговые (вычисленные) значения Mt, м
	Координаты, м		Радиу с, м	Координаты, м		Радиу с, м		
	X	Y	R	X	Y	R		
1	2	3	4	5	6	7	8	9
234O	-	-	-	543479.69	1314381.0 7	-	Метод спутниковых геодезически х измерений (определени й)	0.00
<b>2. Сведения о характеристиках объекта недвижимости с кадастровым номером : 56:38:0105009:83 :</b>								
№ п/п	Наименование характеристики						Значение характеристики	
1	2						3	
1.	Вид объекта недвижимости						здание	
2.	Ранее присвоенный государственный учетный номер (инвентарный) здания, сооружения, объекта незавершенного строительства						Б_6428	
3.	Кадастровый номер земельного участка (земельных участков), в границах которого (которых) расположены здание, сооружение, объект незавершенного строительства						56:38:0105009:23	
4.	Уникальный учетный номер кадастрового квартала, в границах которого расположены здание, сооружение, объект незавершенного строительства						56:38:0105009	
5.	Адрес здания, сооружения, объекта незавершенного строительства						-	
5.1.	Сведения о местоположении здания, сооружения, объекта незавершенного строительства (при отсутствии адреса) в структурированном в соответствии с федеральной информационной адресной системой виде						Российская Федерация, 461048, Оренбургская область, город Бузулук, улица Шевченко, дом 59А	
5.2.	Дополнительные сведения о местоположении						-	
6.	Иные сведения						-	
<b>3. Пояснения к сведениям об объекте недвижимости с кадастровым номером 56:38:0105009:83 :</b>								
1.	-							

**Описание местоположения зданий, сооружений,  
объектов незавершенного строительства на земельном участке**

**1. Сведения о характерных точках контура объекта недвижимости  
с кадастровым номером : 56:38:0105009:64 :**

Система координат МСК-субъект 56

Зона № 1

Обозначение характерных точек контура	Содержатся в Едином государственном реестре недвижимости			Определены в ходе выполнения комплексных кадастровых работ			Метод опреде ления коор динат	Формулы, примененные для расчета средней квадратической погрешности определения координат характерных точек (Mt), м, с подставленными в такие формулы значениями и итоговые (вычисленные) значения Mt, м
	Координаты, м		Радиу с, м	Координаты, м		Радиу с, м		
	X	Y	R	X	Y	R		
1	2	3	4	5	6	7	8	9
81	-	-	-	543499.19	1314384.4 3	-	Метод спутниковых геодезически х измерений (определени й)	0.10
241O	-	-	-	543496.67	1314397.0 3	-	Метод спутниковых геодезически х измерений (определени й)	0.10
242O	-	-	-	543491.41	1314395.9 5	-	Метод спутниковых геодезически х измерений (определени й)	0.10
243O	-	-	-	543491.09	1314397.4 3	-	Метод спутниковых геодезически х измерений (определени й)	0.10
244O	-	-	-	543487.45	1314396.7 5	-	Метод спутниковых геодезически х измерений (определени й)	0.10
245O	-	-	-	543488.73	1314390.1 6	-	Метод спутниковых геодезически х измерений (определени й)	0.10
246O	-	-	-	543491.73	1314390.7 1	-	Метод спутниковых геодезически х измерений (определени й)	0.10
247O	-	-	-	543493.28	1314383.2 5	-	Метод спутниковых геодезически х измерений (определени й)	0.10

**1. Сведения о характерных точках контура объекта недвижимости с кадастровым номером : 56:38:0105009:64 :**

Система координат МСК-субъект 56							Зона № 1	
Обозначение характерных точек контура	Содержатся в Едином государственном реестре недвижимости			Определены в ходе выполнения комплексных кадастровых работ			Метод опреде ления коор динат	Формулы, примененные для расчета средней квадратической погрешности определения координат характерных точек (Mt), м, с подставленными в такие формулы значениями и итоговые (вычисленные) значения Mt, м
	Координаты, м		Радиу с, м	Координаты, м		Радиу с, м		
	X	Y	R	X	Y	R		
1	2	3	4	5	6	7	8	9
81	-	-	-	543499.19	1314384.4 3	-	Метод спутниковых геодезически х измерений (определени й)	0.10

**2. Сведения о характеристиках объекта недвижимости с кадастровым номером : 56:38:0105009:64 :**

№ п/п	Наименование характеристики	Значение характеристики
1	2	3
1.	Вид объекта недвижимости	здание
2.	Ранее присвоенный государственный учетный номер (инвентарный) здания, сооружения, объекта незавершенного строительства	38:1:4:5604, I-4-5604, 56-56-09/043/2009-447
3.	Кадастровый номер земельного участка (земельных участков), в границах которого (которых) расположены здание, сооружение, объект незавершенного строительства	56:38:0105009:6
4.	Уникальный учетный номер кадастрового квартала, в границах которого расположены здание, сооружение, объект незавершенного строительства	56:38:0105009
5.	Адрес здания, сооружения, объекта незавершенного строительства	-
5.1.	Сведения о местоположении здания, сооружения, объекта незавершенного строительства (при отсутствии адреса) в структурированном в соответствии с федеральной информационной адресной системой виде	Российская Федерация, 461048, Оренбургская область, город Бузулук, улица Шевченко, дом 59
5.2.	Дополнительные сведения о местоположении	-
6.	Иные сведения	-

**3. Пояснения к сведениям об объекте недвижимости с кадастровым номером 56:38:0105009:64 :**

1.	-

**Описание местоположения зданий, сооружений,  
объектов незавершенного строительства на земельном участке**

**1. Сведения о характерных точках контура объекта недвижимости  
с кадастровым номером : 56:38:0105009:59 :**

Система координат МСК-субъект 56

Зона № 1

Обозначение характерных точек контура	Содержатся в Едином государственном реестре недвижимости			Определены в ходе выполнения комплексных кадастровых работ			Метод опреде ления коор динат	Формулы, примененные для расчета средней квадратической погрешности определения координат характерных точек (Mt), м, с подставленными в такие формулы значениями и итоговые (вычисленные) значения Mt, м
	Координаты, м		Радиу с, м	Координаты, м		Радиу с, м		
	X	Y	R	X	Y	R		
1	2	3	4	5	6	7	8	9
248O	-	-	-	543512.32	1314386.1 1	-	Метод спутниковых геодезически х измерений (определени й)	0.10
249O	-	-	-	543510.97	1314394.1 1	-	Метод спутниковых геодезически х измерений (определени й)	0.10
250O	-	-	-	543510.25	1314394.0 1	-	Метод спутниковых геодезически х измерений (определени й)	0.10
251O	-	-	-	543509.90	1314396.1 9	-	Метод спутниковых геодезически х измерений (определени й)	0.10
252O	-	-	-	543510.57	1314396.3 3	-	Метод спутниковых геодезически х измерений (определени й)	0.10
253O	-	-	-	543510.40	1314397.2 8	-	Метод спутниковых геодезически х измерений (определени й)	0.10
254O	-	-	-	543516.97	1314398.3 6	-	Метод спутниковых геодезически х измерений (определени й)	0.10
255O	-	-	-	543518.88	1314387.1 5	-	Метод спутниковых геодезически х измерений (определени й)	0.10

<b>1. Сведения о характерных точках контура объекта недвижимости с кадастровым номером : 56:38:0105009:59 :</b>								
Система координат МСК-субъект 56								Зона № 1
Обозначение характерных точек контура	Содержатся в Едином государственном реестре недвижимости			Определены в ходе выполнения комплексных кадастровых работ			Метод определения координат	Формулы, примененные для расчета средней квадратической погрешности определения координат характерных точек (Mt), м, с подставленными в такие формулы значениями и итоговые (вычисленные) значения Mt, м
	Координаты, м		Радиус, м	Координаты, м		Радиус, м		
	X	Y	R	X	Y	R		
1	2	3	4	5	6	7	8	9
2480	-	-	-	543512.32	1314386.11	-	Метод спутниковых геодезических измерений (определений)	0.10
<b>2. Сведения о характеристиках объекта недвижимости с кадастровым номером : 56:38:0105009:59 :</b>								
№ п/п	Наименование характеристики						Значение характеристики	
1	2						3	
1.	Вид объекта недвижимости						здание	
2.	Ранее присвоенный государственный учетный номер (инвентарный) здания, сооружения, объекта незавершенного строительства						38:1:4:6558	
3.	Кадастровый номер земельного участка (земельных участков), в границах которого (которых) расположены здание, сооружение, объект незавершенного строительства						56:38:0105009:103	
4.	Уникальный учетный номер кадастрового квартала, в границах которого расположены здание, сооружение, объект незавершенного строительства						56:38:0105009	
5.	Адрес здания, сооружения, объекта незавершенного строительства						-	
5.1.	Сведения о местоположении здания, сооружения, объекта незавершенного строительства (при отсутствии адреса) в структурированном в соответствии с федеральной информационной адресной системой виде						Российская Федерация, 461048, Оренбургская область, город Бузулук, улица Шевченко, дом 61	
5.2.	Дополнительные сведения о местоположении						-	
6.	Иные сведения						-	
<b>3. Пояснения к сведениям об объекте недвижимости с кадастровым номером 56:38:0105009:59 :</b>								
1.	-							

**Описание местоположения зданий, сооружений,  
объектов незавершенного строительства на земельном участке**

**1. Сведения о характерных точках контура объекта недвижимости  
с кадастровым номером : 56:38:0105009:99 :**

Система координат МСК-субъект 56

Зона № 1

Обозначение характерных точек контура	Содержатся в Едином государственном реестре недвижимости			Определены в ходе выполнения комплексных кадастровых работ			Метод опреде ления коор динат	Формулы, примененные для расчета средней квадратической погрешности определения координат характерных точек (Mt), м, с подставленными в такие формулы значениями и итоговые (вычисленные) значения Mt, м
	Координаты, м		Радиу с, м	Координаты, м		Радиу с, м		
	X	Y	R	X	Y	R		
1	2	3	4	5	6	7	8	9
2560	-	-	-	543526.18	1314389.0 5	-	Метод спутниковых геодезически х измерений (определени й)	0.10
2570	-	-	-	543525.05	1314394.3 8	-	Метод спутниковых геодезически х измерений (определени й)	0.10
2580	-	-	-	543522.98	1314394.0 0	-	Метод спутниковых геодезически х измерений (определени й)	0.10
2590	-	-	-	543522.56	1314396.2 7	-	Метод спутниковых геодезически х измерений (определени й)	0.10
2600	-	-	-	543524.66	1314396.7 5	-	Метод спутниковых геодезически х измерений (определени й)	0.10
2610	-	-	-	543523.45	1314402.9 1	-	Метод спутниковых геодезически х измерений (определени й)	0.10
2620	-	-	-	543535.12	1314405.1 6	-	Метод спутниковых геодезически х измерений (определени й)	0.10
2630	-	-	-	543537.90	1314391.4 1	-	Метод спутниковых геодезически х измерений (определени й)	0.10

<b>1. Сведения о характерных точках контура объекта недвижимости с кадастровым номером : 56:38:0105009:99 :</b>								
Система координат МСК-субъект 56								Зона № 1
Обозначение характерных точек контура	Содержатся в Едином государственном реестре недвижимости			Определены в ходе выполнения комплексных кадастровых работ			Метод определения координат	Формулы, примененные для расчета средней квадратической погрешности определения координат характерных точек (Mt), м, с подставленными в такие формулы значениями и итоговые (вычисленные) значения Mt, м
	Координаты, м		Радиус, м	Координаты, м		Радиус, м		
	X	Y	R	X	Y	R		
1	2	3	4	5	6	7	8	9
2560	-	-	-	543526.18	1314389.05	-	Метод спутниковых геодезических измерений (определений)	0.10
<b>2. Сведения о характеристиках объекта недвижимости с кадастровым номером : 56:38:0105009:99 :</b>								
№ п/п	Наименование характеристики						Значение характеристики	
1	2						3	
1.	Вид объекта недвижимости						здание	
2.	Ранее присвоенный государственный учетный номер (инвентарный) здания, сооружения, объекта незавершенного строительства						38-I-4-5603	
3.	Кадастровый номер земельного участка (земельных участков), в границах которого (которых) расположены здание, сооружение, объект незавершенного строительства						56:38:0105009:1	
4.	Уникальный учетный номер кадастрового квартала, в границах которого расположены здание, сооружение, объект незавершенного строительства						56:38:0105009	
5.	Адрес здания, сооружения, объекта незавершенного строительства						-	
5.1.	Сведения о местоположении здания, сооружения, объекта незавершенного строительства (при отсутствии адреса) в структурированном в соответствии с федеральной информационной адресной системой виде						Российская Федерация, 461048, Оренбургская область, город Бузулук, улица Шевченко, дом 63	
5.2.	Дополнительные сведения о местоположении						-	
6.	Иные сведения						-	
<b>3. Пояснения к сведениям об объекте недвижимости с кадастровым номером 56:38:0105009:99 :</b>								
1.	-							



**Описание местоположения зданий, сооружений,  
объектов незавершенного строительства на земельном участке**

**1. Сведения о характерных точках контура объекта недвижимости  
с кадастровым номером : 56:38:0105009:71 :**

Система координат МСК-субъект 56

Зона № 1

Обозначение характерных точек контура	Содержатся в Едином государственном реестре недвижимости			Определены в ходе выполнения комплексных кадастровых работ			Метод опреде ления коор динат	Формулы, примененные для расчета средней квадратической погрешности определения координат характерных точек (Mt), м, с подставленными в такие формулы значениями и итоговые (вычисленные) значения Mt, м
	Координаты, м		Радиу с, м	Координаты, м		Радиу с, м		
	X	Y	R	X	Y	R		
1	2	3	4	5	6	7	8	9
264O	-	-	-	543537.22	1314414.6 4	-	Метод спутниковых геодезически х измерений (определени й)	0.10
265O	-	-	-	543535.25	1314423.7 9	-	Метод спутниковых геодезически х измерений (определени й)	0.10
266O	-	-	-	543535.80	1314423.8 9	-	Метод спутниковых геодезически х измерений (определени й)	0.10
267O	-	-	-	543535.11	1314427.4 1	-	Метод спутниковых геодезически х измерений (определени й)	0.10
268O	-	-	-	543540.68	1314428.5 3	-	Метод спутниковых геодезически х измерений (определени й)	0.10
97	-	-	-	543543.30	1314415.8 2	-	Метод спутниковых геодезически х измерений (определени й)	0.10
264O	-	-	-	543537.22	1314414.6 4	-	Метод спутниковых геодезически х измерений (определени й)	0.10

**2. Сведения о характеристиках объекта недвижимости с кадастровым номером : 56:38:0105009:71 :**

№ п/п	Наименование характеристики	Значение характеристики
1	2	3
1.	Вид объекта недвижимости	здание
2.	Ранее присвоенный государственный учетный номер (инвентарный) здания, сооружения, объекта незавершенного строительства	38-1-4-9582
3.	Кадастровый номер земельного участка (земельных участков), в границах которого (которых) расположены здание, сооружение, объект незавершенного строительства	56:38:0105009:110
4.	Уникальный учетный номер кадастрового квартала, в границах которого расположены здание, сооружение, объект незавершенного строительства	56:38:0105009
5.	Адрес здания, сооружения, объекта незавершенного строительства	-
5.1.	Сведения о местоположении здания, сооружения, объекта незавершенного строительства (при отсутствии адреса) в структурированном в соответствии с федеральной информационной адресной системой виде	Российская Федерация, 461048, Оренбургская область, город Бузулук, улица Шевченко, дом 65А
5.2.	Дополнительные сведения о местоположении	-
6.	Иные сведения	-

### 3. Пояснения к сведениям об объекте недвижимости с кадастровым номером 56:38:0105009:71 :

1.	-

**Описание местоположения зданий, сооружений,  
объектов незавершенного строительства на земельном участке**

**1. Сведения о характерных точках контура объекта недвижимости  
с кадастровым номером : 56:38:0105009:98 :**

Система координат МСК-субъект 56

Зона № 1

Обозначение характерных точек контура	Содержатся в Едином государственном реестре недвижимости			Определены в ходе выполнения комплексных кадастровых работ			Метод опреде ления коор динат	Формулы, примененные для расчета средней квадратической погрешности определения координат характерных точек (Mt), м, с подставленными в такие формулы значениями и итоговые (вычисленные) значения Mt, м
	Координаты, м		Радиу с, м	Координаты, м		Радиу с, м		
	X	Y	R	X	Y	R		
1	2	3	4	5	6	7	8	9
104	-	-	-	543559.25	1314394.9 4	-	Метод спутниковых геодезически х измерений (определени й)	0.10
106	-	-	-	543555.38	1314414.2 5	-	Метод спутниковых геодезически х измерений (определени й)	0.10
269O	-	-	-	543549.11	1314413.0 2	-	Метод спутниковых геодезически х измерений (определени й)	0.10
270O	-	-	-	543550.28	1314407.2 5	-	Метод спутниковых геодезически х измерений (определени й)	0.10
271O	-	-	-	543548.74	1314406.8 9	-	Метод спутниковых геодезически х измерений (определени й)	0.10
272O	-	-	-	543549.98	1314400.6 7	-	Метод спутниковых геодезически х измерений (определени й)	0.10
273O	-	-	-	543551.54	1314400.9 3	-	Метод спутниковых геодезически х измерений (определени й)	0.10
111	-	-	-	543552.94	1314393.6 6	-	Метод спутниковых геодезически х измерений (определени й)	0.10

<b>1. Сведения о характерных точках контура объекта недвижимости с кадастровым номером : 56:38:0105009:98 :</b>								
Система координат МСК-субъект 56								Зона № 1
Обозначение характерных точек контура	Содержатся в Едином государственном реестре недвижимости			Определены в ходе выполнения комплексных кадастровых работ			Метод опреде ления коор динат	Формулы, примененные для расчета средней квадратической погрешности определения координат характерных точек (Mt), м, с подставленными в такие формулы значениями и итоговые (вычисленные) значения Mt, м
	Координаты, м		Радиу с, м	Координаты, м		Радиу с, м		
	X	Y	R	X	Y	R		
1	2	3	4	5	6	7	8	9
104	-	-	-	543559.25	1314394.9 4	-	Метод спутниковых геодезически х измерений (определени й)	0.10
<b>2. Сведения о характеристиках объекта недвижимости с кадастровым номером : 56:38:0105009:98 :</b>								
№ п/п	Наименование характеристики						Значение характеристики	
1	2						3	
1.	Вид объекта недвижимости						здание	
2.	Ранее присвоенный государственный учетный номер (инвентарный) здания, сооружения, объекта незавершенного строительства						38-I-4-5602, I-4-5602, 56-56-04/018/2012-533	
3.	Кадастровый номер земельного участка (земельных участков), в границах которого (которых) расположены здание, сооружение, объект незавершенного строительства						56:38:0105009:26	
4.	Уникальный учетный номер кадастрового квартала, в границах которого расположены здание, сооружение, объект незавершенного строительства						56:38:0105009	
5.	Адрес здания, сооружения, объекта незавершенного строительства						-	
5.1.	Сведения о местоположении здания, сооружения, объекта незавершенного строительства (при отсутствии адреса) в структурированном в соответствии с федеральной информационной адресной системой виде						Российская Федерация, 461048, Оренбургская область, город Бузулук, улица Шевченко, дом 65	
5.2.	Дополнительные сведения о местоположении						-	
6.	Иные сведения						-	
<b>3. Пояснения к сведениям об объекте недвижимости с кадастровым номером 56:38:0105009:98 :</b>								
1.	-							

**Описание местоположения зданий, сооружений,  
объектов незавершенного строительства на земельном участке**

**1. Сведения о характерных точках контура объекта недвижимости  
с кадастровым номером : 56:38:0105009:105 :**

Система координат МСК-субъект 56

Зона № 1

Обозначение характерных точек контура	Содержатся в Едином государственном реестре недвижимости			Определены в ходе выполнения комплексных кадастровых работ			Метод опреде ления коор динат	Формулы, примененные для расчета средней квадратической погрешности определения координат характерных точек (Mt), м, с подставленными в такие формулы значениями и итоговые (вычисленные) значения Mt, м
	Координаты, м		Радиу с, м	Координаты, м		Радиу с, м		
	X	Y	R	X	Y	R		
1	2	3	4	5	6	7	8	9
279O	-	-	-	543585.70	1314399.7 0	-	Метод спутниковых геодезически х измерений (определени й)	0.10
280O	-	-	-	543583.17	1314414.5 1	-	Метод спутниковых геодезически х измерений (определени й)	0.10
281O	-	-	-	543589.45	1314415.6 0	-	Метод спутниковых геодезически х измерений (определени й)	0.10
282O	-	-	-	543589.86	1314413.4 3	-	Метод спутниковых геодезически х измерений (определени й)	0.10
283O	-	-	-	543595.23	1314414.4 0	-	Метод спутниковых геодезически х измерений (определени й)	0.10
284O	-	-	-	543597.45	1314401.7 3	-	Метод спутниковых геодезически х измерений (определени й)	0.10
279O	-	-	-	543585.70	1314399.7 0	-	Метод спутниковых геодезически х измерений (определени й)	0.10

**2. Сведения о характеристиках объекта недвижимости с кадастровым номером : 56:38:0105009:105 :**

№ п/п	Наименование характеристики	Значение характеристики
1	2	3
1.	Вид объекта недвижимости	здание
2.	Ранее присвоенный государственный учетный номер (инвентарный) здания, сооружения, объекта незавершенного строительства	38-I-4-5600
3.	Кадастровый номер земельного участка (земельных участков), в границах которого (которых) расположены здание, сооружение, объект незавершенного строительства	56:38:0105009:36
4.	Уникальный учетный номер кадастрового квартала, в границах которого расположены здание, сооружение, объект незавершенного строительства	56:38:0105009
5.	Адрес здания, сооружения, объекта незавершенного строительства	-
5.1.	Сведения о местоположении здания, сооружения, объекта незавершенного строительства (при отсутствии адреса) в структурированном в соответствии с федеральной информационной адресной системой виде	Российская Федерация, 461048, Оренбургская область, город Бузулук, улица Шевченко, дом 69
5.2.	Дополнительные сведения о местоположении	-
6.	Иные сведения	-

**3. Пояснения к сведениям об объекте недвижимости с кадастровым номером 56:38:0105009:105 :**

1.	-

**Описание местоположения зданий, сооружений,  
объектов незавершенного строительства на земельном участке**

**1. Сведения о характерных точках контура объекта недвижимости  
с кадастровым номером : 56:38:0105009:74 :**

Система координат МСК-субъект 56

Зона № 1

Обозначение характерных точек контура	Содержатся в Едином государственном реестре недвижимости			Определены в ходе выполнения комплексных кадастровых работ			Метод опреде ления коор динат	Формулы, примененные для расчета средней квадратической погрешности определения координат характерных точек (Mt), м, с подставленными в такие формулы значениями и итоговые (вычисленные) значения Mt, м
	Координаты, м		Радиу с, м	Координаты, м		Радиу с, м		
	X	Y	R	X	Y	R		
1	2	3	4	5	6	7	8	9
2870	-	-	-	543593.89	1314431.98	-	Метод спутниковых геодезически х измерений (определени й)	0.10
2880	-	-	-	543592.90	1314437.76	-	Метод спутниковых геодезически х измерений (определени й)	0.10
2890	-	-	-	543596.82	1314438.38	-	Метод спутниковых геодезически х измерений (определени й)	0.10
2900	-	-	-	543596.76	1314438.84	-	Метод спутниковых геодезически х измерений (определени й)	0.10
2910	-	-	-	543606.36	1314440.30	-	Метод спутниковых геодезически х измерений (определени й)	0.10
2920	-	-	-	543607.52	1314433.20	-	Метод спутниковых геодезически х измерений (определени й)	0.10
2930	-	-	-	543603.53	1314432.65	-	Метод спутниковых геодезически х измерений (определени й)	0.10
2940	-	-	-	543603.36	1314433.45	-	Метод спутниковых геодезически х измерений (определени й)	0.10

<b>1. Сведения о характерных точках контура объекта недвижимости с кадастровым номером : 56:38:0105009:74 :</b>								
Система координат МСК-субъект 56								Зона № 1
Обозначение характерных точек контура	Содержатся в Едином государственном реестре недвижимости			Определены в ходе выполнения комплексных кадастровых работ			Метод опреде ления коор динат	Формулы, примененные для расчета средней квадратической погрешности определения координат характерных точек (Mt), м, с подставленными в такие формулы значениями и итоговые (вычисленные) значения Mt, м
	Координаты, м		Радиу с, м	Координаты, м		Радиу с, м		
	X	Y	R	X	Y	R		
1	2	3	4	5	6	7	8	9
2870	-	-	-	543593.89	1314431.98	-	Метод спутниковых геодезически х измерений (определени й)	0.10
<b>2. Сведения о характеристиках объекта недвижимости с кадастровым номером : 56:38:0105009:74 :</b>								
№ п/п	Наименование характеристики						Значение характеристики	
1	2						3	
1.	Вид объекта недвижимости						здание	
2.	Ранее присвоенный государственный учетный номер (инвентарный) здания, сооружения, объекта незавершенного строительства						38:1:4:8391	
3.	Кадастровый номер земельного участка (земельных участков), в границах которого (которых) расположены здание, сооружение, объект незавершенного строительства						56:38:0105009:9	
4.	Уникальный учетный номер кадастрового квартала, в границах которого расположены здание, сооружение, объект незавершенного строительства						56:38:0105009	
5.	Адрес здания, сооружения, объекта незавершенного строительства						-	
5.1.	Сведения о местоположении здания, сооружения, объекта незавершенного строительства (при отсутствии адреса) в структурированном в соответствии с федеральной информационной адресной системой виде						Российская Федерация, 461048, Оренбургская область, город Бузулук, улица Шевченко, дом 71А	
5.2.	Дополнительные сведения о местоположении						-	
6.	Иные сведения						-	
<b>3. Пояснения к сведениям об объекте недвижимости с кадастровым номером 56:38:0105009:74 :</b>								
1.	-							



**Описание местоположения зданий, сооружений,  
объектов незавершенного строительства на земельном участке**

**1. Сведения о характерных точках контура объекта недвижимости  
с кадастровым номером : 56:38:0105009:77 :**

Система координат МСК-субъект 56							Зона № 1	
Обозначение характерных точек контура	Содержатся в Едином государственном реестре недвижимости			Определены в ходе выполнения комплексных кадастровых работ			Метод опреде ления коор динат	Формулы, примененные для расчета средней квадратической погрешности определения координат характерных точек (Mt), м, с подставленными в такие формулы значениями и итоговые (вычисленные) значения Mt, м
	Координаты, м		Радиу с, м	Координаты, м		Радиу с, м		
	X	Y	R	X	Y	R		
1	2	3	4	5	6	7	8	9
2950	-	-	-	543617.50	1314405.2 1	-	Метод спутниковых геодезически х измерений (определени й)	0.10
2960	-	-	-	543615.20	1314416.5 2	-	Метод спутниковых геодезически х измерений (определени й)	0.10
2970	-	-	-	543609.22	1314415.2 6	-	Метод спутниковых геодезически х измерений (определени й)	0.10
2980	-	-	-	543611.46	1314403.9 8	-	Метод спутниковых геодезически х измерений (определени й)	0.10
2950	-	-	-	543617.50	1314405.2 1	-	Метод спутниковых геодезически х измерений (определени й)	0.10

**2. Сведения о характеристиках объекта недвижимости  
с кадастровым номером : 56:38:0105009:77 :**

№ п/п	Наименование характеристики	Значение характеристики
1	2	3
1.	Вид объекта недвижимости	здание
2.	Ранее присвоенный государственный учетный номер (инвентарный) здания, сооружения, объекта незавершенного строительства	38:1:4:6790
3.	Кадастровый номер земельного участка (земельных участков), в границах которого (которых) расположены здание, сооружение, объект незавершенного строительства	56:38:0105009:19

**2. Сведения о характеристиках объекта недвижимости с кадастровым номером : 56:38:0105009:77 :**

№ п/п	Наименование характеристики	Значение характеристики
1	2	3
4.	Уникальный учетный номер кадастрового квартала, в границах которого расположены здание, сооружение, объект незавершенного строительства	56:38:0105009
5.	Адрес здания, сооружения, объекта незавершенного строительства	-
5.1.	Сведения о местоположении здания, сооружения, объекта незавершенного строительства (при отсутствии адреса) в структурированном в соответствии с федеральной информационной адресной системой виде	Российская Федерация, 461048, Оренбургская область, город Бузулук, улица Шевченко, дом 71
5.2.	Дополнительные сведения о местоположении	-
6.	Иные сведения	-

**3. Пояснения к сведениям об объекте недвижимости с кадастровым номером 56:38:0105009:77 :**

1.	-
----	---

**Описание местоположения зданий, сооружений,  
объектов незавершенного строительства на земельном участке**

**1. Сведения о характерных точках контура объекта недвижимости  
с кадастровым номером : 56:38:0105009:80 :**

Система координат МСК-субъект 56

Зона № 1

Обозначение характерных точек контура	Содержатся в Едином государственном реестре недвижимости			Определены в ходе выполнения комплексных кадастровых работ			Метод опреде ления коор динат	Формулы, примененные для расчета средней квадратической погрешности определения координат характерных точек (Mt), м, с подставленными в такие формулы значениями и итоговые (вычисленные) значения Mt, м
	Координаты, м		Радиу с, м	Координаты, м		Радиу с, м		
	X	Y	R	X	Y	R		
1	2	3	4	5	6	7	8	9
299O	-	-	-	543632.62	1314408.0 2	-	Метод спутниковых геодезически х измерений (определени й)	0.10
300O	-	-	-	543630.78	1314415.4 8	-	Метод спутниковых геодезически х измерений (определени й)	0.10
301O	-	-	-	543629.95	1314415.2 9	-	Метод спутниковых геодезически х измерений (определени й)	0.10
302O	-	-	-	543628.93	1314419.3 7	-	Метод спутниковых геодезически х измерений (определени й)	0.10
303O	-	-	-	543636.11	1314421.1 2	-	Метод спутниковых геодезически х измерений (определени й)	0.10
304O	-	-	-	543638.98	1314409.5 6	-	Метод спутниковых геодезически х измерений (определени й)	0.10
299O	-	-	-	543632.62	1314408.0 2	-	Метод спутниковых геодезически х измерений (определени й)	0.10

**2. Сведения о характеристиках объекта недвижимости с кадастровым номером : 56:38:0105009:80 :**

№ п/п	Наименование характеристики	Значение характеристики
1	2	3
1.	Вид объекта недвижимости	здание
2.	Ранее присвоенный государственный учетный номер (инвентарный) здания, сооружения, объекта незавершенного строительства	38:1:4:7703
3.	Кадастровый номер земельного участка (земельных участков), в границах которого (которых) расположены здание, сооружение, объект незавершенного строительства	56:38:0105009:32
4.	Уникальный учетный номер кадастрового квартала, в границах которого расположены здание, сооружение, объект незавершенного строительства	56:38:0105009
5.	Адрес здания, сооружения, объекта незавершенного строительства	-
5.1.	Сведения о местоположении здания, сооружения, объекта незавершенного строительства (при отсутствии адреса) в структурированном в соответствии с федеральной информационной адресной системой виде	Российская Федерация, 461048, Оренбургская область, город Бузулук, улица Шевченко, дом 73
5.2.	Дополнительные сведения о местоположении	-
6.	Иные сведения	-

**3. Пояснения к сведениям об объекте недвижимости с кадастровым номером 56:38:0105009:80 :**

1.	-

**Сведения о зданиях, сооружениях, объектах незавершенного строительства, необходимые для исправления реестровых ошибок в сведениях об описании их местоположения**

**1. Сведения о характерных точках контура** **здание**

вид объекта недвижимости (здание, сооружение, объект незавершенного строительства)

**с кадастровым номером 56:38:0105009:106 :**

Система координат МСК-субъект 56 Зона № 1

Обозначение характерных точек контура	Содержатся в Едином государственном реестре недвижимости			Определены в ходе выполнения комплексных кадастровых работ			Метод опреде ления коор динат	Формулы, примененные для расчета средней квадратической погрешности определения координат характерных точек (Mt), м, с подставленными в такие формулы значениями и итоговые (вычисленные) значения Mt, м
	Координаты, м		Радиу с, м	Координаты, м		Радиу с, м		
	X	Y	R	X	Y	R		
1	2	3	4	5	6	7	8	9
41	543545.93	1314458.3 5	-	543546.8 1	1314458.4 2	-	Метод спутниковых геодезически х измерений (определений )	0.10
36	543543.23	1314470.8 5	-	543543.9 2	1314470.9 6	-	Метод спутниковых геодезически х измерений (определений )	0.10
42	543537.56	1314469.6 5	-	543537.8 2	1314469.7 0	-	Метод спутниковых геодезически х измерений (определений )	0.10
43	543538.27	1314466.3 5	-	543538.5 6	1314466.4 3	-	Метод спутниковых геодезически х измерений (определений )	0.10
44	543533.15	1314465.3 3	-	543533.6 6	1314465.2 3	-	Метод спутниковых геодезически х измерений (определений )	0.10
45	543535.15	1314456.0 6	-	543535.7 7	1314455.9 3	-	Метод спутниковых геодезически х измерений (определений )	0.10
41	543545.93	1314458.3 5	-	543546.8 1	1314458.4 2	-	Метод спутниковых геодезически х измерений (определений )	0.10

<b>Сведения о зданиях, сооружениях, объектах незавершенного строительства, необходимые для исправления реестровых ошибок в сведениях об описании их местоположения</b>
--

<b>2. Иные сведения об объекте недвижимости с кадастровым номером: 56:38:0105009:106 :</b>
--

1.
----

<b>3. Пояснения к сведениям об объекте недвижимости с кадастровым номером 56:38:0105009:106 :</b>
---

1.
----

-
---

**Сведения о зданиях, сооружениях, объектах незавершенного строительства, необходимые для исправления реестровых ошибок в сведениях об описании их местоположения**

**1. Сведения о характерных точках контура** **здание**

вид объекта недвижимости (здание, сооружение, объект незавершенного строительства)

**с кадастровым номером 56:38:0105009:56 :**

Система координат МСК-субъект 56 Зона № 1

Обозначение характерных точек контура	Содержатся в Едином государственном реестре недвижимости			Определены в ходе выполнения комплексных кадастровых работ			Метод опреде ления коор динат	Формулы, примененные для расчета средней квадратической погрешности определения координат характерных точек (Mt), м, с подставленными в такие формулы значениями и итоговые (вычисленные) значения Mt, м
	Координаты, м		Радиу с, м	Координаты, м		Радиу с, м		
	X	Y	R	X	Y	R		
1	2	3	4	5	6	7	8	9
63	543431.59	1314411.8 4	-	543431.4 6	1314411.9 5	-	Метод спутниковых геодезически х измерений (определений )	0.10
64	543430.23	1314419.1 2	-	543430.1 6	1314419.3 8	-	Метод спутниковых геодезически х измерений (определений )	0.10
65	543415.52	1314416.9 1	-	543415.7 1	1314417.0 2	-	Метод спутниковых геодезически х измерений (определений )	0.10
66	543415.96	1314414.5 9	-	543416.1 3	1314414.5 6	-	Метод спутниковых геодезически х измерений (определений )	0.10
67	543411.04	1314413.8 5	-	543411.3 9	1314413.7 2	-	Метод спутниковых геодезически х измерений (определений )	0.10
68	543411.98	1314408.8 9	-	543412.3 0	1314408.9 4	-	Метод спутниковых геодезически х измерений (определений )	0.10
63	543431.59	1314411.8 4	-	543431.4 6	1314411.9 5	-	Метод спутниковых геодезически х измерений (определений )	0.10

<b>Сведения о зданиях, сооружениях, объектах незавершенного строительства, необходимые для исправления реестровых ошибок в сведениях об описании их местоположения</b>
--

<b>2. Иные сведения об объекте недвижимости с кадастровым номером: 56:38:0105009:56 :</b>
---

1.
----

<b>3. Пояснения к сведениям об объекте недвижимости с кадастровым номером 56:38:0105009:56 :</b>
--

1.
----

-
---



**Сведения о зданиях, сооружениях, объектах незавершенного строительства, необходимые для исправления реестровых ошибок в сведениях об описании их местоположения**

**1. Сведения о характерных точках контура**

**здание**

вид объекта недвижимости (здание, сооружение, объект незавершенного строительства)

с кадастровым номером 56:38:0105009:51 :

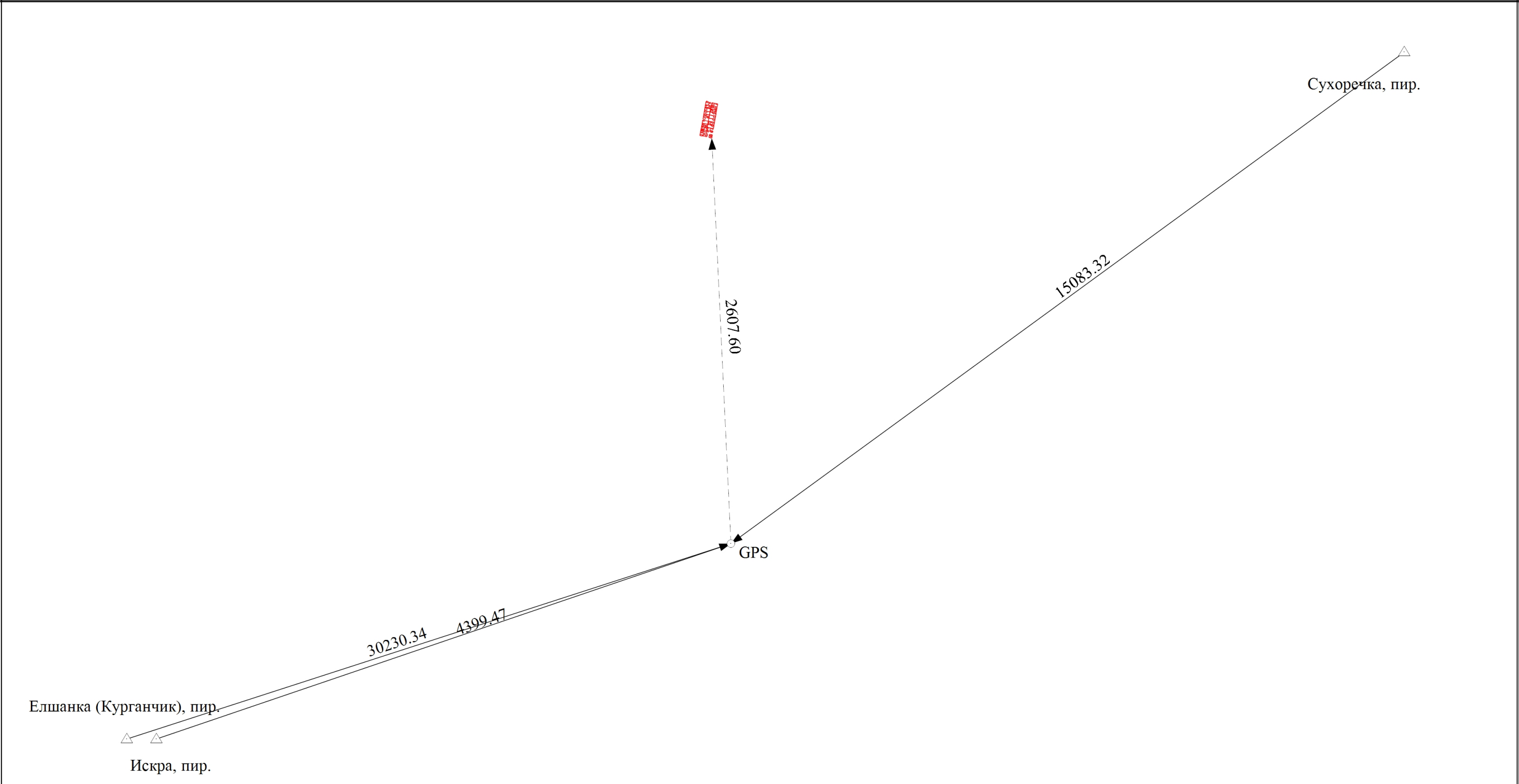
Система координат МСК-субъект 56

Зона № 1

Обозначение характерных точек контура	Содержатся в Едином государственном реестре недвижимости			Определены в ходе выполнения комплексных кадастровых работ			Метод опреде ления коор динат	Формулы, примененные для расчета средней квадратической погрешности определения координат характерных точек (Mt), м, с подставленными в такие формулы значениями и итоговые (вычисленные) значения Mt, м
	Координаты, м		Радиу с, м	Координаты, м		Радиу с, м		
	X	Y	R	X	Y	R		
1	2	3	4	5	6	7	8	9
117	543571.91	1314398.1 1	-	543572.0 1	1314397.2 5	-	Метод спутниковых геодезически х измерений (определений )	0.10
118	543577.23	1314398.9 4	-	543577.8 0	1314398.2 3	-	Метод спутниковых геодезически х измерений (определений )	0.10
119	543574.98	1314411.3 7	-	-	-	-	Метод спутниковых геодезически х измерений (определений )	0
120	543574.64	1314411.3 1	-	-	-	-	Метод спутниковых геодезически х измерений (определений )	0
121	543573.52	1314417.3 0	-	543574.6 0	1314416.2 6	-	Метод спутниковых геодезически х измерений (определений )	0.10
122	543569.88	1314416.6 3	-	543567.5 4	1314415.0 1	-	Метод спутниковых геодезически х измерений (определений )	0.10
123	543570.53	1314413.1 7	-	543568.1 9	1314411.3 3	-	Метод спутниковых геодезически х измерений (определений )	0.10

<b>Сведения о зданиях, сооружениях, объектах незавершенного строительства, необходимые для исправления реестровых ошибок в сведениях об описании их местоположения</b>								
1. Сведения о характерных точках контура							здание	
<div> <div>вид объекта недвижимости (здание, сооружение, объект незавершенного строительства)</div> <div>с кадастровым номером 56:38:0105009:51 :</div> <div> <div>Система координат МСК-субъект 56</div> <div>Зона № 1</div> </div> </div>								
Обозначение характерных точек контура	Содержатся в Едином государственном реестре недвижимости			Определены в ходе выполнения комплексных кадастровых работ			Метод опреде ления коор динат	Формулы, примененные для расчета средней квадратической погрешности определения координат характерных точек (Mt), м, с подставленными в такие формулы значениями и итоговые (вычисленные) значения Mt, м
	Координаты, м		Радиу с, м	Координаты, м		Радиу с, м		
	X	Y	R	X	Y	R		
1	2	3	4	5	6	7	8	9
124	543563.54	1314411.88	-	543563.78	1314410.58	-	Метод спутниковых геодезических измерений (определений)	0.10
125	543564.70	1314405.66	-	543564.84	1314404.85	-	Метод спутниковых геодезических измерений (определений)	0.10
126	543568.61	1314406.37	-	543568.78	1314405.46	-	Метод спутниковых геодезических измерений (определений)	0.10
127	543569.12	1314403.68	-	543569.39	1314402.17	-	Метод спутниковых геодезических измерений (определений)	0.10
128	543570.95	1314403.97	-	543571.07	1314402.45	-	Метод спутниковых геодезических измерений (определений)	0.10
117	543571.91	1314398.11	-	543572.01	1314397.25	-	Метод спутниковых геодезических измерений (определений)	0.10
2. Иные сведения об объекте недвижимости с кадастровым номером: 56:38:0105009:51 :								
1.								
3. Пояснения к сведениям об объекте недвижимости с кадастровым номером 56:38:0105009:51 :								
1.	-							

Схема геодезических построений



- Условные обозначения
- Часть границы, местоположение которой определено при выполнении кадастровых работ
  - △ - Пункт государственной геодезической сети
  - - Точка съёмочного обоснования



Условные обозначения

- Часть границы, местоположение которой определено при выполнении кадастровых работ
- Часть границы, сведения ЕГРН о которой позволяют однозначно определить ее положение на местности
- Граница кадастрового квартала

Масштаб 1:500



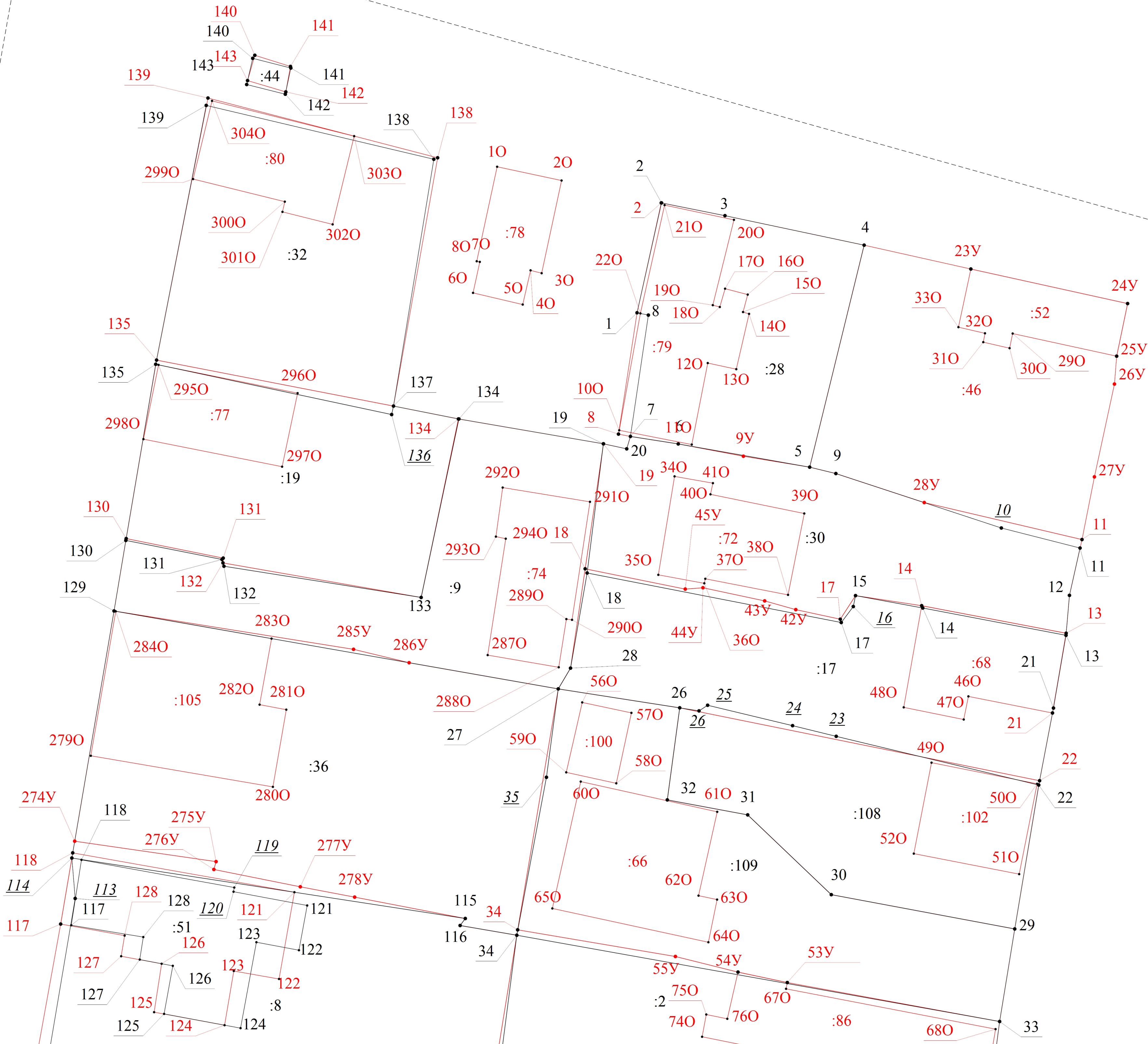
Схема границ земельных участков



Масштаб 1:500

Условные обозначения  
- Часть границы, местоположение которой определено при выполнении кадастровых работ  
- Часть границы, сведения ЕГРН о которой позволяют однозначно определить ее положение на местности  
- Граница кадастрового квартала



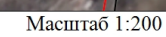


Масштаб 1:200

- Условные обозначения
- Часть границы, местоположение которой определено при выполнении кадастровых работ
  - Характерная точка границы земельного участка, сведения ЕГРН о которой соответствуют требованиям, установленным в соответствии с частью 13 статьи 22 Федерального закона от 13 июля 2015 г. N 218-ФЗ "О государственной регистрации недвижимости"
  - Характерная точка контура здания, сооружения, объекта незавершенного строительства
  - Обозначение характерной точки, местоположение которой не изменилось или было уточнено
  - Обозначение ликвидированной характерной точки
  - Часть границы, сведения ЕГРН о которой позволяют однозначно определить ее положение на местности
  - Характерная точка границы земельного участка, сведения о которой отсутствуют в ЕГРН, местоположение которой определено при кадастровых работах (новая характерная точка)



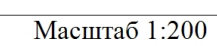
## Выносной лист 1


$$\begin{array}{c} \bullet \\ \bullet \\ 1 \\ \hline 10 \\ \bullet \end{array}$$

- Часть границы, местоположение которой определено при выполнении кадастровых работ
- Характерная точка границы земельного участка, сведения ЕПРН о которой соответствуют требованиям, установленным в соответствии с частью 13 статьи 22 Федерального закона от 13 июля 2015 г. N 218-ФЗ "О государственной регистрации недвижимости"
- Характерная точка контура здания, сооружения, объекта незавершенного строительства
- Обозначение характерной точки, местоположение которой не изменилось или было уточнено
- Обозначение ликвидированной характерной точки
- Часть границы, сведения ЕПРН о которой позволяют однозначно определить ее положение на местности
- Характерная точка границы земельного участка, сведения о которой отсутствуют в ЕПРН, местоположение которой определено при кадастровых работах (новая характерная точка)



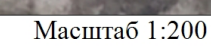
## Выносной лист 2



- - Характерная точка границы земельного участка, сведения ЕПРН о которой соответствуют требованиям, установленным в соответствии с частью 13 статьи 22 Федерального закона от 13 июля 2015 г. N 218-ФЗ "О государственной регистрации недвижимости"
- - Характерная точка контура здания, сооружения, объекта незавершенного строительства
- 1 - Обозначение характерной точки, местоположение которой не изменилось или было уточнено
- 10 - Обозначение ликвидируемой характерной точки
- 10 - Обозначение новой характерной точки
- - Часть границы, сведения ЕПРН о которой позволяют однозначно определить ее положение на местности
- - Характерная точка границы земельного участка, сведения о которой отсутствуют в ЕПРН, местоположение которой определено при кадастровых работах (новая характерная точка)

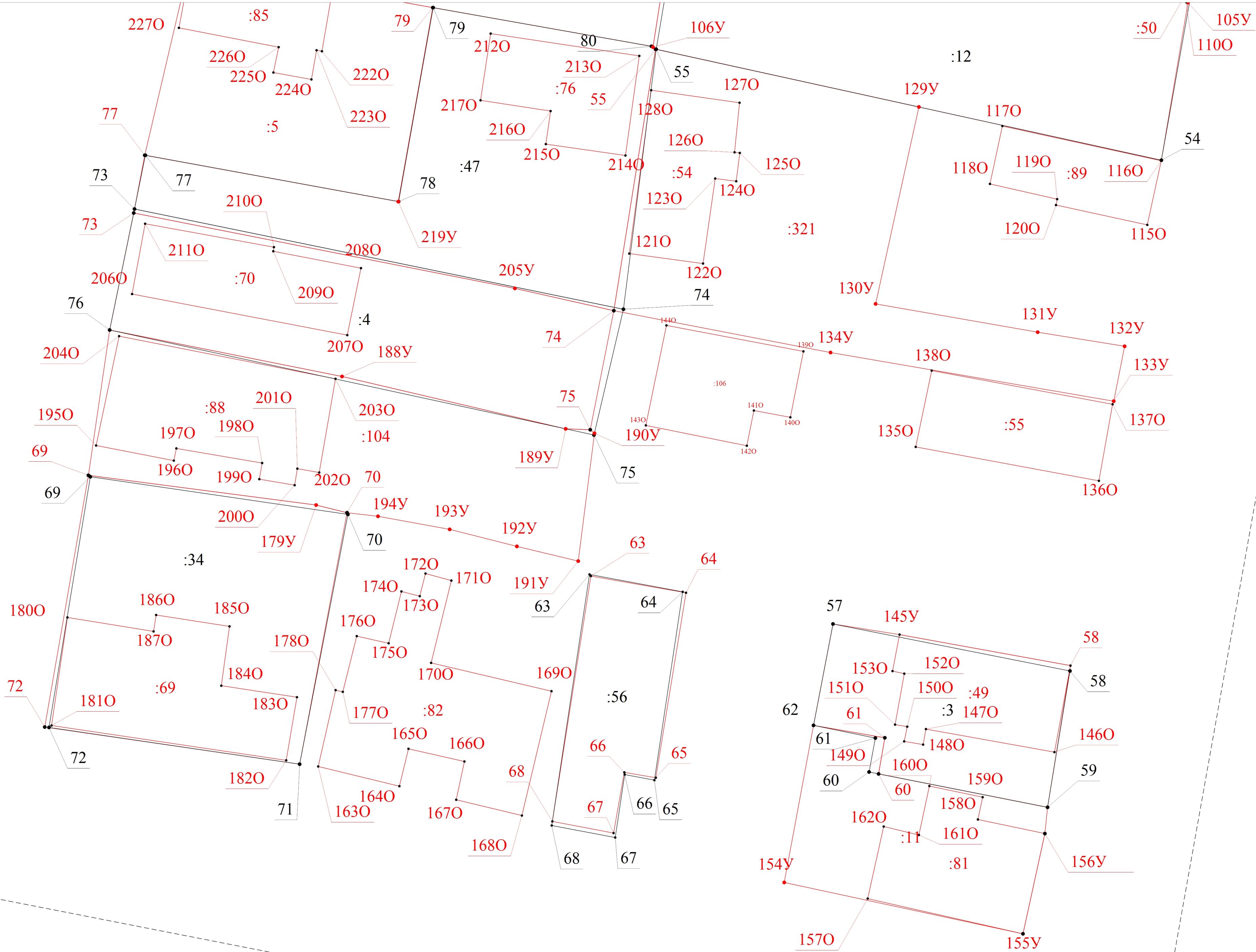


## Выносной лист 2



- - Характерная точка границы земельного участка, сведения ЕПРН о которой соответствуют требованиям, установленным в соответствии с частью 13 статьи 22 Федерального закона от 13 июля 2015 г. N 218-ФЗ "О государственной регистрации недвижимости"
- - Характерная точка контура здания, сооружения, объекта незавершенного строительства
- 1 - Обозначение характерной точки, местоположение которой не изменилось или было уточнено
- 1 - Обозначение ликвидируемой характерной точки
- 10 - Обозначение новой характерной точки
- Часть границы, сведения ЕПРН о которой позволяют однозначно определить ее положение на местности
- - Характерная точка границы земельного участка, сведения о которой отсутствуют в ЕПРН, местоположение которой определено при кадастровых работах (новая характерная точка)





Масштаб 1:200

Условные обозначения

- Часть границы, местоположение которой определено при выполнении кадастровых работ
- Характерная точка границы земельного участка, сведения ЕПРН о которой соответствуют требованиям, установленным в соответствии с частью 13 статьи 22 Федерального закона от 13 июля 2015 г. N 218-ФЗ "О государственной регистрации недвижимости"
- Характерная точка контура здания, сооружения, объекта незавершенного строительства
- Обозначение характерной точки, местоположение которой не изменилось или было уточнено
- Обозначение ликвидируемой характерной точки
- Обозначение новой характерной точки
- Часть границы, сведения ЕПРН о которой позволяют однозначно определить ее положение на местности
- Граница кадастрового квартала
- Характерная точка границы земельного участка, сведения о которой отсутствуют в ЕПРН, местоположение которой определено при кадастровых работах (новая характерная точка)





Масштаб 1:200

Условные обозначения

- Часть границы, местоположение которой определено при выполнении кадастровых работ
- Характерная точка границы земельного участка, сведения ЕГРН о которой соответствуют требованиям, установленным в соответствии с частью 13 статьи 22 Федерального закона от 13 июля 2015 г. N 218-ФЗ "О государственной регистрации недвижимости"
- Характерная точка контура здания, сооружения, объекта незавершенного строительства
- Обозначение характерной точки, местоположение которой не изменилось или было уточнено
- Обозначение ликвидлируемой характерной точки
- Обозначение новой характерной точки
- Часть границы, сведения ЕГРН о которой позволяют однозначно определить ее положение на местности
- Граница кадастрового квартала
- Характерная точка границы земельного участка, сведения о которой отсутствуют в ЕГРН, местоположение которой определено при кадастровых работах (новая характерная точка)